

אוסף עזרא אוריון
ארכיון אמנות במרחב הציבורי
Ezra Orion Collection
Public Art Archive

כותרת: המדרשה שדה בוקר, התנגדות לבניית ישובים, כפר דוד
התכתבויות, פתקים, חוברות, מפות, כרטיסי ביקור

מיקום בארכיון

ארגז: 13

תיק: 5

תת תיק: --

**Title: The Midrash Sde Boker, opposing settlements, Kfar David
Correspondence, notes, booklets, maps, business cards**

Location in Archive

Box: 13

Folder: 5

Sub folder: --

המכון לנוכחות ציבורית
המרכז הישראלי לאמנות דיגיטלית, חולון
archive@digitalartlab.org.il לחומרי המקור צרו קשר דרך

The Institute for Public Presence
The Israeli Center for Digital Art, Holon
For original materials please contact us at archive@digitalartlab.org.il



תאגיד שדה בוקר בנגב

טלפונים: 057-88691/7

התאריך

תיק מס'.

: 5 4

הגדרה:

אוסף עזרא אוריון

ארכיון אמנות במרחב הציבורי



Ezra Orion Collection
Public Art Archive

Public Art Archive

פנ"ח אפריל 1971

These people are

2020

יד (התקדום) הלכות' 03

[illegible]

2 'a

תאגיד שדה בוקר בנגב

טלפונים: 057-886917

15/9

התאריך

י.ס.

א ל :

חיק מס'

מאח :

בסר הנאליס

הנדון :

יום א' הקדוש - 18/9 גנבה ודאג המטנה

למפקד נטא המידום לישימה הטניה

אוסף עזרא אוריון

ארכיון אמנות במרחב הציבורי

והאחרונה

יום פ' - 9/9 גנבה ודאג המטנה

מכון ליסודות תרבותיים
Ezra Orion Collection
Public Art Archive

למכון ולמנייה

נראה לי שמקדמא הכרזה קרילית וחיוני

מגיל מסל א פנינו ויחזק טיטריג

← לטניו מילאם
טנה לוניה (י)

מזכיר הפורמלי יפוע לק
מסל מסלית

מסל

חסוך הדפסה ! טופס זה מיועד להתכתבות ביד.

א"ק' נ"ן

נחמד
ד

03-245560

אוסף עזרא אוריון
ארכיון אמנות במרחב הציבורי

8/16

IP



28/8

Ezra Orion Collection
Public Art Archive

רמנה רחל

- אסימילציה
- הסבר

22/8 לא נמסר

לא יחד מת
נמסר
תלמיד

050-26057

13/10

לא מוכן להפגש
לא מוכן לשוב להקמ אתר

חלופות למיקום כפר הנגמלים

1. חוות נחל סכר - נ"צ: 1359.0539 (מפת רביבים 1:50.000)
איפיון: - 20 ק"מ מבאר-שבע, גלוי לכביש.
יתרונות: - קשר מעקב עם ביה"ס לרפואה של אוניברסיטת באר-שבע.
- אפשרות תעסוקה מסויימת של נגמלים.
- סיכוי למימון מסויים של משרד העבודה והרווחה.
- קירבה לכביש ראשי וקו חשמל.
- צוות החווה מעוניין בהקמת הכפר בשכנותם.
מגבלות: - 11 ק"מ ממשאבי שדה, 15 ק"מ מירוחם.
- אין קו מים קרוב.

2. גבעות בקע - נ"צ: 1326.0570 (שם)
איפיון: - 17 ק"מ מבאר-שבע. מוותר לגמרי מן הכביש.
יתרונות: - איזור של בידוד וקירבה לעיר.
- קשר טוב עם ביה"ס לרפואה הנ"ל.
- נשען על קטע הכביש הישן. קוי חשמל ומים קרובים.

3. גבעות חיל - נ"צ: 1260.0445 (שם)
איפיון: - 32 ק"מ מבאר-שבע. מוותר מצומת טללים.
יתרונות: - כבוש וקוי חשמל קרובים.
- אפשרות תעסוקה מסויימת של נגמלים בתחנת הנסיונות הסמוכה.
מגבלות: - 2 ק"מ מטללים, 6 ק"מ מאשלים, 5 ק"מ ממשאבי שדה.

4. חולות שונרה - נ"צ: 1125.0403 (מפת רחובות בנגב 1:50.000)
איפיון: - 48 ק"מ מבאר-שבע. מישור חול-לס.
יתרונות: - שכנות של מחנות צבאיים צמוד לכביש, חשמל ומים.
מגבלות: - 7 ק"מ מאשלים.

5. רמת יתם - נ"צ: 1466.9756 (מפת פארז 1:50.000)
איפיון: - 100 ק"מ מאילת (בי"ח יוספטל), 160 ק"מ מבאר-שבע, מישור חמדה.
יתרונות: - בידוד קיצוני, קירבה לכביש, חשמל ומים.
מגבלות: - ריחוק. ניתוק לסירוגין ע"י מסווי רפא"ל במישר.

6. צומת ציחור - נ"צ: 1514.9653 (שם)
איפיון: - 85 ק"מ מאילת, 175 ק"מ מבאר-שבע.
יתרונות: - בידוד, אך זיקה אפשרית לישובי הערבה. צמידות לכביש, חשמל ומים.
מגבלות: - רחוק מבאר-שבע.

- - - - -

בית-הוצאה לחינוך סביבתי

מדרשת שדה-בוקר

אל:

מאת:

טלפון:

כתובת:

תאריך:

תוכן ההודעה:

אוסף עזרא אוריון

ארכיון אמנות במרחב הציבורי



מרכז תרבות וחינוך
מחלקת תרבות וחינוך
מנהל תרבות וחינוך



Ezra Orion Collection

מקבלי ההודעה: Art Archive

מדרשת שדה-בוקר

בית הוצאה להינוד סביבתי

מ"מ אחינע

32288

20/3

אל:

מאת:

טלפון:

כתובת:

תאריך:

תוכן ההודעה:

אוסף עזרא אוריון

ארכיון אמנות במרחב הציבורי

72854

IR



מרכז הדיגיטליות
מרכז הדיגיטליות
מרכז הדיגיטליות

Ezra Orion Collection
Public Art Archive

מקבלי ההודעה:

אחינע

497203

הינוד סביבתי

סמך כהן

30499

31704 31961
מספר הכנסות
5/4 31720, 31711

כנסה -

היום 66

התקשר אליהם וקרא
השמה מחוצות אל חזרי

והנה העבנו בחלוצים

אוסף עזרא אוריון
ארכיון אמנות במרחב הציבורי



מכנים
1/1

המחנה אל המלך - מספר הכנסה
68, 69

2) אריה בר, מנהל המחנה, מספר
הסיכום, קנין מרכז הנגד 68

3) יוסף קופל, מספר 31711 - 34811

4) סין אלן סמי - 31711 - 34811

5) ד"ר קסמיקד - הרפואה המחזיקה
מספר היסטוריה, קנין הציבורי

6) אביהם קרון - מנהל מקדח יוסף, קנין
7) זכרון יוסף - מספר 31711 - 34811

31711
31711
31711

מחיר 1-2 אג' 1997

2. (נח) נח - מחיר 1-2 אג' 1997

3. (נח) נח - מחיר 1-2 אג' 1997

4. (נח) נח - מחיר 1-2 אג' 1997

5. (נח) נח - מחיר 1-2 אג' 1997



6. (נח) נח - מחיר 1-2 אג' 1997

7. (נח) נח - מחיר 1-2 אג' 1997

8. (נח) נח - מחיר 1-2 אג' 1997

9. (נח) נח - מחיר 1-2 אג' 1997

10. (נח) נח - מחיר 1-2 אג' 1997

ק"ח 38, ירושלים, 9/10/26


המאריך

אל:

הנדון:

יחסי משפט' של תאגיד מדרשת
 שפס בוקר -
 כתלמה: זה אברהם אפרן
 ח'קא - 84558
 ח'קא: 305486-4848
 ח'קא: 305486-4848

אוסף חפצי
 אברהם אפרן



Ezra Orion Collection
 Public Art Archive

28/7

לרצ את הטמאל אדם
 לזמן תלמוד

ככרסה.

יהודה רשף

מנהל כללי

1/5

מדרשת

מדרשה

מדרשה

מדרשה

ח'קא

ח'קא

ח'קא + 5600

ח'קא

56
 חתך להגיש חר
 מרדן סיג' הכחולקן
 18/4

14 יום חיטון

18/4

לאלן אלו
חבר

אוסף עזרא אוריון
ארכיון אמנות במרחב הציבורי



מכון תרבות עירוני
אמנות ותרבות
מחלקת תרבות



Ezra Orion Collection
Public Art Archive

ניצב

30750 (אמון)
 מס' : 057-67156
 פ' : 08-581191
 נד דניס

מבוק

v) 4

30/12 2019 30/12/19

730 012 712-730

1105A

דבר ארז

~~IN 25~~

אוסף עזרא אורין
ארפיון אתמול במדבר הציפור

IPQ

מרכז שיתופי לידון
מחלקה לספרות עברית
תל אביב - יפו

THE ISRAELI CENTER FOR ART LAB

Ezra Orion Collection

Ezra Orion Collection
Public Art Archive

7) 65) 376N

10/4

08-5811031

עזר

— בקבוצה ישראלי

קבוצה אי-קבוצה

אוסף עזרא אוריון
ארכיון אמנות במרחב הציבורי

IPQ



— קבוצה
המרכז

Ezra Orion Collection
Public Art Archive

— בקבוצה עזר
פוסט ←

ישראל ISRAEL



3 - 36001

בכרחה

מאת

מ. צ. א. י. ט.

משרד התיירות

גר. 591
מס. 848 ק"ט

אוסף עזרא אוריון
ארכיון אמנות במרחב הציבורי

י. שרשבסקי, אדריכלים מאר-שבע ביאליק 147, טלפון 72427
J. SHERESHEVSKI, ARCHITECTS BEERSHEBA 147, BIALIK STR., TEL. 72427

מקום הנפקת המסמך
מקום הנפקת המסמך

Ezra Orion Collection
Public Art Archive

מ/ל 26

האוסף האמנותי לשם יצירת ויזואליות

72427

ק"ט: 418745

5 - 1.7

2/4
1/5

שני עסקי
ה-ב' לל' לל'
לל' לל'
לל' לל'

לל' לל' לל' לל'

לל' לל'

אוסף עזרא אוריון
ארכיון אמנות במרחב הציבורי

ארכיון



מכון לטכנות דיגיטלית
ארכיון אמנותי וציבורי
מכון למחקר ופיתוח

Ezra Orion Collection
Public Art Archive

לל' לל'

לל' לל'

לל' לל' לל' לל'



המועצה

האזורית

רמת נגב

ב' 05-יוני-1993

פרוטוקול מישיבת מליאת המועצה מס' 34
שהתקיימה במשרדי המועצה ביום א' 4/7/93

השתתפו : שמואל ריפמן, אליעזר בן סעיד, מוטי אברג'יל, אייל גונן, איזי שרוף, אלון צדוק, מנשה לוי, מיכאל אונגר, צחי רם, ז'ק ביסמוט, דני מוסטקי, ארז ירדני, יפתח גיל.
נוכחים : דני גרון, שאול לוי, אברהם דגן, שמואל שילה, חני פריאל, דוד חורש.

2.

כפר התקווה הטובה - הצעת מיקום חדשה

לדיון הצטרף דוד חורש, נציג הרשות למלחמה בסמים. שמואל ריפמן הסביר מה היו ההתרחשויות מאז הישיבה האחרונה בה הוחלט לא לאשר את המיקום שהוצע להקמת הכפר סמוך לתחנת הנסיונות.

אנשי עמותת כפר התקווה הטובה הסבירו את האלטרנטיבות שהוצעו בישיבת המליאה. ביום ו' האחרון 2/7/93 סיר שמואל ריפמן יחד עם חברים נוספים בכפר הגמילה מסמים מלכישוע שבולבוע לצורך התרשמות איך משתלב כפר מסוג זה בשטחים בגילס במועצה אזורית. שמואל ריפמן הוסיף שלדעתו חייבת המועצה להיות מעורבת מעורבות ממשית בהקמת כפר מסוג זה ובהפעלתו השוטפת לאחר מכן עי' תושבי האזור שיועסקו בכפר בתפקידים שונים.

כמו כן מסר שמואל ריפמן שהתכונת הסיונות הסירה את התנגדותה להקמת הכפר בסמוך אליה. דוד חורש הסביר שהוא משתף פעולה עם המועצה למרות שהמיקום בעבדת עבר את כל האשורים בועדות השונות, מכיוון שחשוב לדעתו להקים כפר מסוג זה בהסכמה ושיתוף פעולה עם אנשי האזור.

2/..

בארץ והדגיש שבשום מקום בו מתנהל כפר מסוג זה אין תלונות מצד הישובים השכנים.

ז'ק ביסמוט ואליעזר בן סעיד שהיו בסיור במלכישוע מסרו התרשמות חיובית מהכפר ושאלו אם המתכננת המתוכננת להקמה באזורנו תהיה דומה.

נשאלה שאלה לגבי מקורות התקציב להקמת הכפר ולניהול השוטף. דוד חורש מסר כי מימון הכפר המתוכנן יהיה מכספי המדינה. הכפר המתוכנן יאכלס כ-100 מטופלים בשלב הסופי (בשנים הראשונות - 30 בלבד).

דוד חורש הדגיש כי המודל של הכפר במלכישוע יוקם גם ברמת הנגב תוך מתן אחריות ושותפות מרכזית למועצה אזורית רמת נגב המעוגנת בהסכם משפטי.

איזי שרוף חזר והעלה את החשש כי כפר התקווה הטובה במקומו המוצע עלול לפגוע בתכניות ההקמה והאיכלוס של ישוב קהילתי באותו אזור.

שמואל ריפמן מבקש לקיים הצבעה של חברי המליאה לגבי מיקום כפר הגמילה.

אפשרות א' - השראת המצב הקיים (אזור עבדת).
אפשרות ב' - הקמת הכפר באזור צומת טללים.

בעד אפשרות א' הצביעו - 3

בעד אפשרות ב' הצביעו - 10

סוכס : להמליץ על הקמת כפר התקווה הטובה באזור השטח של צומת טללים.



המועצה

האזורית

רמת גן

14.7.93

תאריך

אל: סניא, אלהן

מאת: ס. אלה בן אלהן

הנדון:

אוסף עזרא אוריון

ארכיון אמנות בחרתה הידורי

ר 388 הסתם אפיוסין יטיח
מיוזם 4304 4793 גא הילט



Ezra Orion Collection
Public Art Archive

גא מיקלר עזרא אוריון

בס"ח
ס. אלה

ציוה
המשרד של
מאליד

כפר התקווה הטובה - הצעת מיקום חדשה

לדיון הצטרף דוד חורש, נציג הרשות למלחמה בסמים.
שמואל ריפמן הסביר מה היו ההתרחשויות מאז הישיבה האחרונה בה
הוחלט לא לאשר את המיקום שהוצע להקמת הכפר סמוך לתחנת
הנסיונות.

אנשי עמותת כפר התקווה הטובה יחד עם הרשות למלחמה בסמים דחו
את האלטרנטיבות שהוצעו בישיבת המליאה.
ביום ו' האחרון 2/7/93 סייר שמואל ריפמן יחד עם חברים נוספים
בכפר הגמילה מסמים מלכישוע שבגלבע לצורך התרשמות איך משתלב
כפר מסוג זה בישובים רגילים במועצה אזורית.
שמואל ריפמן הוסיף שלדעתו חייבת המועצה להיות מעורבת מעורבות
ממשית בהקמת כפר מסוג זה ובהפעלתו השוטפת לאחר מכן ע"י תושבי
האזור שיועסקו בכפר בתפקידים שונים.

כמו כן מסר שמואל ריפמן שתחנת הנסיונות הסירה את התנגדותה
להקמת הכפר בסמוך אליה.

דוד חורש הסביר שהוא משתף פעולה עם המועצה למרות שהמיקום
בעבדת עבר את כל האישורים בועדות השונות, מכיוון שחשוב לדעתו
להקים כפר מסוג זה בהסכמה ושיתוף פעולה עם אנשי האזור.

2/..

Ezra Orion Collection
Public Art Archive

כפר
הטובה
2/7/93



המועצה

האזורית

רמת נגב

ד.ב. חלוצה 85515, 70, 057-270193/272559/270931, 057-230475 פקס

-2-

אוסף עזרא אוריון

דוד הוסיף והסביר אל דוד ונהול כפר מסוג זה במספר מקומות בארץ והדגיש שבשום מקום בו מתנהל כפר מסוג זה אין תלונות מצד הישובים השכנים. ז'ק ביסמוט ואליעזר בן מעיד שהיו בסניור במלכישוע מסרו התרשמות חיובית מהכפר ושאלו את המתכונת המתוכננת להקמה באזורנו תהיה דומה.

נשאלה שאלה לגבי מקורות התקציב להקמת הכפר ולניהול השוטף. דוד חורש מסר כי מימון הכפר המתוכנן יהיה מכספי המדינה. הכפר המתוכנן יאכלס כ-100 משפחות בשלב הסופי (בשנים הראשונות - 30 בלבד).

דוד חורש הדגיש כי המודל של הכפר במלכישוע יוקם גם ברמת הנגב תוך מתן אחריות ושותפות מרכזית למועצה אזורית רמת נגב המעוגנת בהסכם משפטי.

איזי שרוף חזר והעלה את החשש כי כפר התקווה הטובה במקומו המוצע עלול לפגוע בתכניות ההקמה והאיכלוס של ישוב קהילתי באותו אזור.

שמואל ריפמן מבקש לקיים הצבעה של חברי המליאה לגבי מיקום כפר הגמילה.

אפשרות א' - השארת המצב הקיים (אזור עבדת).
אפשרות ב' - הקמת הכפר באזור צומת טללים.

בעד אפשרות א' הצביעו - 3

בעד אפשרות ב' הצביעו - 10

סוכס : להמליץ על הקמת כפר התקווה הטובה באזור השטח של צומת טללים.

נשיאת נשק

ע"י אזרחים

על קו

הגבול עם מצרים

בהמשך לשיחתנו בע"פ בנושא
הנדון רצ"ב ציטוט של החלטת
אלוף פד"מ בנושא מה/21:

נשיאת נשק ע"י אזרחים על
קו הגבול: האלוף מנחה כי
הפקודה תישאר כפי שהיא
היום. נשיאת נשק.

לידיעתך, בברכה

אגמון אורי

תא"ל מפקד העוצבה

עלול לפגוע בתכניות ההקמה
והאיכלוס של ישוב קהילתי באותו
אזור.

שמואל ריפמן מבקש לקיים הצבעה
של חברי המליאה לגבי מיקום כפר
הגמילה.

אפשרות א' - השארת המצב הקיים
(אזור עבדת).

אפשרות ב' - הקמת הכפר באזור צומת
סללים.

בעד אפשרות א' הצביעו - 3

בעד אפשרות ב' הצביעו - 10

סוכם: להמליץ על הקמת כפר התקווה
הטובה באזור השטח של צומת סללים.

אוסף עזרא אורי
3. מידע על מצבו של מושב אשלים
איוזי שרף סקר את ההתפתחויות
באשלים ב-3 השנים האחרונות. לפי
הערכתו הסוכנות והתק"מ אינם
מתכוונים להשקיע כספים ביצירת
מקורות תעסוקה. עם זאת סוכם ע"י
הגופים האחראים כי גרעין חקיקה
לא יישאר בישוב.

אחת האפשרויות המועדפות
המוסדות היא הקמת ישוב קהילתי
באשלים בעתיד.

דוד הוסיף והסביר על דרך נהול
כפרים מסוג זה במספר מקומות בארץ
והדגיש שבשום מקום בו מתנהל כפר
מסוג זה אין תלונות מצד הישובים
השכנים.

ז"ק ביסמוט ואליעזר בן סעיד שהיו
בסיור במלכישוע מסרו התרשמות
חיובית מהכפר ושאלו אם המתכונת
להקמה באזורנו תהיה דומה.

נשאלה שאלה לגבי מקורות התקציב
להקמת הכפר ולניהול השוטף. דוד
חורש מסר כי מימון הכפר המתוכנן
יהיה מכספי המדינה.

הכפר המתוכנן יאכלס כ-100 מטופלים
בשלב הסופי (בשנים הראשונות - 30
בלבד).

דוד חורש הדגיש כי המודל של הכפר
במלכישוע יוקם גם ברמת הנגב תוך
מתן אחריות ושותפות מרכזית למועצה
אזורית רמת נגב המעוגנת בהסכם
משפטי.

איוזי שרף חזר והעלה את החשש כי
כפר התקווה הטובה במקומו המוצע

אל תושבי המועצה

במשרד התיירות במ.א.רמת נגב
ייתנות מדבקות "כניסה חופשית".
ברצוננו להבהיר שהן מיזעדות לעין
עבדת - חניון עליון וחניון תחתון
בלבד.

קן פורסם בעלון המועצה בעבר.
לצערנו. אין המדבקה מקנה כניסה
חופשית לעין עבדת.
נשמח להמשיך להעניקה לכל דורש

יהודה חניבד
רכז תיירות הר הנגב



ביקור מפקד מחוז דרומי ניצב שמעון לוי

מדרשת שדה-בוקר

21.12.93

לשמול

רשות שמורות הטבע

מחוז הדרום

שלום -

תזכורת

אוסף עזרא אוריון
ארכיון אמנות במרחב הציבורי

לפני שאתה זו -

☐ הרחבת שמורת הצינים על דרום-מזרח שדה צין, כולל הפסל המדברי.

☐ הרחבת שמורת הצינים מערבה, במעלה נחל חווארים עד הכביש הישן, כולל -

נגד 'אביתור'.

Ezra Orion Collection

Public Art Archive

☐ הסדרת אי-פגיעה במדרונות רקע אגם ירוחם על-ידי פיקוד דרום.

(סיור אתך שם 15.12.92).

ישר כוח -

עזרא אוריון

31.5.94

לחברי

הועדה המחוזית לתכנון ולבניה

משרד הפנים, מחוז הדרום

באר-שבע

שלום -

נגד אביתור בנחל חווארים

שוב ושוב, שנה אחרי שנה, נוגח האביתור הזה במפל נחל חווארים...
כמי שהתנגד למיקום הזה מראשיתו לפני 3-4 שנים - חוזר ומציע לכם להדוף אותו לאחור.

מציע למקם אותו בנצ"מ: 1250.0270 - צמוד לכביש, לרגלי הר מחיה, ולהרחיב את שמורת
הצינים מערבה עד הגדר שלו - דבר שימנע זחילה שלו מזרחה.

מכון תיעוד ופרויקט ציבורי
משרד המבחן והפרויקט
מחלקת המבחן והפרויקט

Ezra Orion Collection
Public Art Archive

ישר כוח -

עזרא אוריון

לכבוד
לשכת
לשכת
לשכת
לשכת

תושב יקר !

הנדרו : אבי טורס - סיורי מדבר

ושוב פעם הגיש היזם תכנית לאתר תיירות מדברית, הפעם כשינוי לתוכנית מתאר רמת נגב. הועדה המקומית לתכנון ובניה ב- 3.3.94 החליטה להמליץ בפני הועדה המחוזית על שינוי יעוד הקרקע מחקלאות לתיירות דבר שיאפשר את הקמת הפרויקט התיירותי בראש נחל חווארים.

מה יכלול האתר ?

"מחנה להלנת קבוצות והדרכת סיורים, חניה, מכלאות לגמלים וכיו"ב. המבנים יכללו אוהלים ללינה, מכלאות לבעלי חיים, מבנים כמטבח וחדר אוכל, שירותים וחנויות, סכבות ומבנים למתקנים הנדסיים".
ותור חניה ברחבי האתר.

השטח המבוקש גדול מ- 14.5 דונם.

הבעיות הנובעות מהקמת האתר במיקום המבוקש :

האתר המבוקש קרוב מידי לאזור המיועד לאזור אגוזים.
בגן : בור חווארים ומערכת ההגנה שלו.
מפל הצור בערוץ הנחל.
האתר המבוקש נצפה היטב מהרמת האתר באזור, הן בתצפיות יום והן בתצפיות לילה.
מערכת המבנים על כל פניה עם מכלאות לבעלי חיים, השירותים, החנויות, הסכבות וכדומה תגרום לשמירה מוחלטת של הנחל הטבע וכמובן יהיה צורך להכין תשתיות עבור החשמל, מים, **שפכים** וחניה לרכב.
עלינו לחזור ולציון כי נחל חווארים מהווה פנינת טבע יחודית שבה ניתן במרחק קצר מן הכביש לחוות את מסורת חיי החקלאות, החי, הצומח ובפרט בשחיית נור זאת איננה פנויה שדין נמנוך מוקד משיכה לטיולים רבים וללימוד מבמני האזור.

גם אנשי מקצוע כפרופ' אלקון ואחרים רואים בחודה פיתוח בלב השטח הטבעי. לכן אנו טוענים כי יש לאסור כל בינוי באזור זה ולדרוש הקמת המבנים באתר שאיננו פוגע בצורה כה קשה בנוף המיוחד הזה.

אנו גופי שמירת הטבע מודעים לצורך בתיירות ובפיתוחה אך כל שאנו תובעים הוא להיזק את האתר בכמה מאות מטרים כך שהמבנים יוקמו בשולי האזור ולא בליבו.

זו הפעם השלישית שבה מגיש היזם תוכניות באזור זה ומדי פעם במרחק קצר זה מזה - בכל פעם נתקל בהתנגדויות רבות ונמרצות, אך אינו אומר נואש.

על הועדה המחוזית לא להתיר פיתוח סמוך לראש נחל חווארים על מנת להותיר מעט מנופיו הטבעיים של האזור.

אנו קוראים לכל מי שהאזור יקר לליבו להצטרף למאבק נגד תכנית הרסנית זאת. יש לכתוב מכתבי התנגדות לועדה המחוזית לתכנון ולבניה ולהתריע בפני מגמות הפיתוח שאינן מתחשבות בנוף ובערכיו.



רשות שמורות הטבע - מחוז דרום

רח' האבות 19, באר-שבע 84215 טל' 280404, 07-279220 פקס' 07-280507

24 ביולי 1994

לכבוד
עזרא אוריון
שדה בוקר

עזרא שלום.

הנדון: אבי טורס

מכתבך מתאריך 19/7

אוסף עזרא אוריון
ארכיון אמנות במרחב הציבורי

1. אני שותף לתחושתך בנושא "הירידה מהעץ".
2. אני מנסה ליצור מפגש עם העבודה גבע (היזם) לנסות לשכנע גם אותו להכנס לאזור שבין הכבישים.
3. בהצעתך להרחבת שמורת מוזיק הצינלים אתה מתפרץ לדלת פתוחה, ההצעה קיימת מספר שנים, לאסוף את העבודות שמורות טבע. לצערי ההליך מתמשך זמן רב מדי, נעשה כל מאמץ לזרז אותו.

ב ב ר כ ה,

כהן נפתלי

העתק: יוני שריר

7/8
✓

10054 אולי



מחוז דרום
מדרשת ברנרין, שדה בוקר 84990
טלפון: 07-565722, פקס: 07-558352

כג' באב, תשנ"ד
31.7.94
סימוכין - 94-404

פגישה בנושא "כפר - דוד" ברנס חלוקים מה- 26.7.94
משתתפים: דויד פלמ"ח, נחומי הרציון, רתם דשא

מעמד תכנוני: הפרוגרמה של הישוב "כפר - דוד" בכפר אקולוגי אושרה ע"י ועדת הקמה הכוללת נציגים ממשרדי הממשלה, המוסדות המיישבים ונציגי מ.א. רמת נגב במאי 1994.
הסכמתו של צוות ההיגוי שהוקם, מותנת בהסכמת קיבוץ שדה בוקר להפשרת הקרקע שהיא קרקע חקלאית (למרעה) ביעודה הנוכחי.
קימת החלטת ממשלה התומכת בהקמת הכפר בגילגולו הקודם כמושב שיתופי בחלק המזרחי יותר של השטח לביון רמת ציפורים.

הרציון
נחומי

קונספציה הבניה של הכפר: הכפר מתוכנן לגרעין של 30 משפחות ומיועד להשתרע על פני שטח של כ- 1,000 דונם הכול את 3 השלוחות (המשתרעות ממע' - למז') כאשר הצפופות שבהם סמוכה לבריכת המים ובשני הערוצים שביניהן ויתכן אף בערוץ השלישי במאחז. השטח הבניה תהיה מצידו הדרומי של הערוץ.

הקונספציה הכללית של הבניה ע"פ תכנון של האדריכל מתי קונס היא בנית בתים צמודים למדרון במדרום, במפלס אחד או שניים. הבתים יבנו במקבצים או בודדים או בשילוב והבניה תהיה בגובה מקסימלי של 10 מ' כך שלא יצפו משום מקום. על קו הרקס יהיה רק כביש.
עמודי התאורה יהיו אחידים ומחודדים ויתור ניצול סולרי. ניצול התשתיות העוברות בסמוך לכביש (40) .
הפיתוח יכלול צמחיה טבעית בגרעין, בערוץ תוך ניצול מי הנגר ע"י שחזור הטרוסות. השקית הצמחיה תעשה ע"י מ' קולחין.

בעתיד מתוכננת בנית אזורי חינוך ופנאי עם תשתיות נוספות. דגש על תחומי אקולוגיה ורפואה משלימה.
הישוב יתבסס על שירותי מדרשת ברנרין ומ.א. רמת נגב בתחומי חינוך, קהילה וצרכנות.

הקונספציה של החלה"ט: נקודות בעיתיות בהקמת הכפר :

1. פגיעה בשטח פתוח שכמעט ואינו פגוע.
2. מיקום טופוגרפי בעייתי.
3. עקרון של עיבוי ישובים קיימים ושאלת נחיצותם של ישובים כאלו.
הן מבחינת הפגיעה בטבע והן מבחינת אסטרטגיה תכנונית (ספי כניסה וכו').
4. האם יש הצדקה לבניה חד קומתית המתפרסת על שטח גדול יותר לאור התמעטות השטחים הפתוחים ?
5. אישור הקמת ישוב במיקום זה עלול להביא לבקשות נוספות להתישבות ותיירות במרחב טבעי זה.

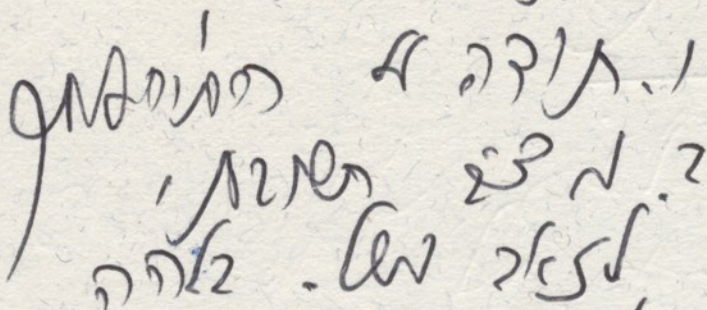
ישנה בעיה נוספת: תחום הכפר המבוקש כולל שטח המשמש לצרכי מחקר אקולוגי של המכון לחקר המדבר.

סוכס כי יועברו אלינו תוכניות על הכפר (כולל תב"ע) ומסמכים ולוונטים ע"י נחומי.

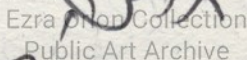
רשמה : רתם דשא

העתקים : המשתתפים
עמית שפירא - מנהל אגף שימור סביבה
ארז ארד - שמירת טבע, דרום

MS. A. 1. 1. 1. 1. 1. 1.



17/11/2015

[illegible]

מ' קיב' Ezra Pu

ברגשי, הוקרה

10/12

יוסי לשם

מנכ"ל

מנכ"ל
ע, לשכת מנכ"ל, רח' השפלה 4, תל-אביב 66183

החברה להגנת הטבע, לשכת מנכ"ל, רח' השפלה 4, תל-אביב 66183
טל: 03-5373545, 03-380330. פקס: 03-6390580

The Global 500



United Nations
Roll of Honour
for Environmental
Achievement

הודפס על נייר ממוחזר



Printed on Recycled Paper

ט אב תשנ"ד
17.7.94
מדכ-796

תאריך

רח' השפלה 4
תל-אביב 66183
טלפון: 03-375063, פקס: 03-377695



לכבוד
יואב אבני, שי טחנאי
כפר דוד, ישוב אקולוגי בהר חלוקים

שלום רב,

שמעתי מדר' זאב משל על התכנית להקמת "הכפר ההאקולוגי". על פניו יש להתנגד לחלוטין להקמת ישוב נוסף, אפילו שהסיסמה היא "אקולוגיה". לדעתי יש להצמיד ישוב כזה ליחידות קיימות כמו למשל בצמוד למדרשה ולא לגדול עוד שטחים פתוחים לבינוי.

פניתי לבלהה גבעון לטפל בנושא ולהעלות את הדיון בו בפורום שמירת טבע שלנו, לגבוש החלטה רשמית של החברה. אוריון נזמן אתכם לדיון זה.

IPQ



בברכה,
יוסי לשם
מנכ"ל

Ezra Orion Collection
Public Art Archive

העתק: בלהה גבעון - מנהלת מח' סביבה.
דוד פלמ'ח - מנהל אזור דרום
עמית שפירא - מנהל אגף שמור טבע וסביבה.



לכבוד יוסי לשם, מז"כל החבלהג"ה

יוסי שלום

היזמה להקמת "כפר דוד, ישוב אקולוגי בהר חלוקים" תופסת תאוצה והגיעה למודעות בעתונים. אני רואה בייזמה זאת ובמגפת "ההתישבות" שעלולה לפרוץ ממנה סכנה חמורה לנוף השטחים הפתוחים בנגב. גודלם של שטחים אלה הולך ומצטמצם אך הביקוש להם הולך וגדל. למרות קדושת ההתישבות, וסיסמת "כיבוש השממה" עליה חונכנו, חובה לדעת מתי לעצור. לעניות דעתי אין זה חכם להמשיך ולבנות, בטחוני, כלכלי, או אחר להקמת ישוב במקום, אשר להתפתות לסיסמאות אותן השכילו היוזמים לאמץ: "דוד" ע"ש דוד גוריון ו"אקולוגי" כדי להרשים את השוטים. האם לא יזדקקו המתיישבים "האקולוגיים" לכביש, חשמל, מים, ביוב, גדר, מבנים וכד' אי אפשר אולי, בארץ להתנגד לייזמת התישבות אך חובה להפנות למקומות מבוקרים. מבוקרים מקום בשדה צין, בקרבת שדה בוקר והמדרשה ואין להרשות כניסה לאיזורים שיש טעם וסיכוי להפכם לשמורות נוף.

אני קורא לך להעלות את הנושא לדיון בהנהלה בכל ההקדם. גם אם היזמה לישוב באה, כפי שנרמז לי, מאנשינו. אין לנו אלא להצטער אם במקום שומרי נוף חנכנו פרזיטי נוף. כל מה שעומד מאחריה הוא לא אהבת הנוף אלא הרצון להשתלט על נתח לא פגוע. ממנו ורצון זה יש לעצור בעודו באיבו.

לתגובתך אצפה זאב משל

לעז

ליוסי לשם

מזכיל החברה להגנת הטבע

תל-אביב

כפר חלוקים - משגה אקולוגי

קיבלתי היום את העתק מכתבו שח זאב משל אליך - מן המחבר. הוא צודק. מצרף את נוסח המכתב החברי שפרסמתי בידיעון המועצה האזורית רמת-נגב, מס' 27, אפריל שנה זו:

"...רכס חלוקים שייך למשפחת קמרי הר-הנגב וצפון-סיני, הבנויים סלעי משקע ימיים בני כ-88-95 מיליוני שנים (גיל קנומן-טורון), אשר החלו להתקמט בסוף אותה תקופה. מדרונותיו סלעיים לחלוטין ושיפועיהם 20°-30°.

האקולוגיה המדברית כאן החלה להתפתח בסוף שנות ה-60. הוביל אותה בצעדיה הראשונים ד"ר משה שחק, אשר פיתח והעביר קורסים בנושא ב"ה שדה-בוקר. מאז היא מתפתחת בעיקר במכון לחקר המדבר, כאשר ב"ה שדה ממשיך להעביר את אותם הקורסים. באמצע שנות ה-80 הצטרף למהלך הזה התיכון לחינוך סביבתי שהקמנו כאן. אחד מערכיהם הנופיים של קיבוץ שדה-בוקר ומדרשת שדה-בוקר הוא היותם מוקפים נוף מדברי כמעט בלתי נגוע מכל עבריהם. כעין שתי גאות מדבר הבנויות על שפת שדה צין.

"כפר אקולוגי", שחותרת להקים בדרומו של רכס חלוקים עמותת "בנה ביתך", יהיה הפרה של הערך הזה. האמונה כי אפשר יהיה לבנות אותו בניה סמויה בנוף היא תקוות שווא. זוהי אשליה שניתן לבנות אקולוגית על-פני הטופוגרפיה הסלעית הזאת, שניתן לפלס מגרשי חניה, שניתן לסלול כביש גישה דרומסלולי אל ראש הרכס, המתפצל אל בתי המשפחות, שניתן להניח צנרת מים, חשמל ותקשורת, שניתן להקים גדר בטחון עם תאורה - ללא יצירת שפכי פסולת חציבה מסיביים, ללא פגיעה בקו הרקיע הכמעט נקי כיום, שעוד שרדו עליו רוגמי ארכאולוגיה של נוודים. זה יהיה מפגע אקולוגי מתסכל.

פונה אליכם חברי, לאורך דרכנו המשותפת, להיכנס לדיאלוג עם עמותת "בנה ביתך" שלנו - על הקמת שכונה אקולוגית על שפת המצוק, צמודה לזו שלנו, תוך תיאום פלורליסטי של תקנוני הבניה. דינו במחצבת אקרשטיין הפוצעת והולכת את דרום-רכס-בוקר... דינו בשדה רמת עבדת ורכס חלוקים בעד הדיאלוג הזה.

להיפך - על רכסי חלוקים ובוקר צריך להכריז כשמורות טבע - ויפה שעה אחת קודם.

להתראות פעם,

עזרא אוריין

ליוסי -
לזאת חתם
2. 311 - לט'

רמת-נגב

תכנון וכניה ברחבי הארץ

תושבי רמת נגב,

סביבתנו לובשת תפוחי צבעוניות
לקראת חג האביב שבפתח,
אביב הניווט מגשמים מאוחרים.
בעלון חגיגי זה, המושג לכם לרגל חג הפסח,
בחרנו להקדיש חלק נכבד לביה"ס "משאבים",
הצומח ומתקדם כפריחת האביב.

שמואל ריפמן

פארק אולנה

במקביל לעבודות ולחדושים הנעשים יום-יום ע"י קק"ל, גם אנו התקדמנו ו"חישמלנו" את האזור. כיום יש תאורה במבנה השירותים, במבנה הכניסה שהוקם זה מקרוב, בתוך בורות המים ובמבנה למשאבה ולשומרים. פנסי תאורה נמוכים הותקנו לאורך השבילים, במרכז הפארק, וכן תאורת הצפה - על פני המים ובמגרש החניה החדש. קק"ל תקים במה גדולה ואמפיתיאטרון גדול. ההכנות לתאורת הבמה כבר קיימות.

מרכז קהילתי - מתנ"ס

המבנה נמסר למשתמשים והוא שוקק חיים. השלמת את עבודות הנגרות במבנה. הורכבו לוחות כתיבה, שטיחי ניעיצה, לוחות הגנה, ארונות שונים ומסלולים לתלית תמונות. החדרים צויידו בשולחנות ובכיסאות, ועתה נותר רק לשמור ולתחזק מבנה זה כראוי. עבודות הפיתוח הושלמו אף הן: המבנה נקשר לשאר המבנים והמערכות בסביבתו ע"י מדרכות, נבנתה פרגולה, נוספה תאורה ואף הוקמה אמות מים קטנה, המפארת את הסביבה.

עבודות הנוי בעיצומן, ונראה שנקבל אתר נאה בקרוב מאוד.

חודשון חסידות בקרית הרם

כל האישורים כבר בידינו, ועבודות התכנון מתקדמות. בחודשים הקרובים נוכל לסיים את התכנון ולצאת למכרז. מימון - ע"י מפעל הפיס.

מטרתנו להשלים את רובו עד חג הפסח הקרוב.

בית הספר מונה כיום כ-340 תלמידים, וכל המבנים הקיימים מלאים. הגענו לרגע אשר בו צריך לתכנן את העתיד לקראת קליטת תלמידים נוספים, וכן להקים את הבניינים עבור לימודים משלימים כמו: מדעים, טכנולוגיה, אמנויות, מוסיקה, מתמטיקה וכו'.

מיקומו של ביה"ס מאלץ אותנו "להסתדר" בשטח מוגבל מאוד: במזרח - "אורחן" של משאבי שדה, בצפון - מבני מגורים של קיבוץ משאבי שדה, במערב ובדרום - הכביש המוביל ל-"אורחן", אולם ספורט איזורי וביה"ס עצמון התוכנית החדשה כוללת שינוי מסויים בתנוחת הכביש, אשר תאפשר הפרדה בין הכביש לצרכנים הנ"ל לבין תנועת האוטובוסים - לשירות התלמידים. כתוצאה מכך, הועתק כל מערך הנוסעים דרומה ומערבה, והשטח המבונה "אלפסון" נלקח לבניית הכיתות והמרכזים. כמו כן, נשאר לרשותנו עוד מקום בצפון לבניית בניין הקבוצה (מס' 10). אנו כבר עוסקים בתכנון מזורז של מערכת הכבישים והחנייות והמבנים המסומנים בתכנית בצבע אדום. מטרתנו להשלים את התכנון והעבודה בקץ שבשנת תלמודים שתפתח בספטמבר 1995 ימסרו המבנים המתוכננים לשלב אי לרשות ביה"ס, וכל המערך המתוכנן יעבוד. יחד עם זאת נעשה מאמץ לסיים את העבודה קודם לכן.

פיתוח תחנות כבישים

התכנית בוצעה כמתוכנן. העבודה חולקה בין המועצה לבין הישובים.

הכבישים הבאים בוצעו וישירות ע"י המועצה: כביש באזור המשקי ברמתים; כביש בין טללים למשאבי שדה; כביש עם מדרכה בקדש ברנע; כביש מחבר בין מצפה רביבים לקיבוץ רביבים. מנהל שיר של הישובים ובמימון המועצה בוצעו: כביש עוקף שכונה חדשה בשדה בוקר; מגרש חניה מרכזי ברביבים; ריבוד כבישים פנימיים במשאבי שדה. בשיתוף עם קק"ל והמנהלה לפיתוח התירות נגב בוצע כביש ומגרש חניה במרכז לארגונית השמש במדרשת בן גוריון.

מאז הפרסום בעלון המועצה באוגוסט 1993, נעשו עבודות רבות בתחומי המועצה. את ה"סיפור" המתומצת של חלק מהם, אנו מביאים לפניכם כאן. תשומת לב מיוחדת ועבודה רבה מושקעים בביה"ס האזורי ולפנינו תיאור קצר מהנעשה בו, בצירוף תכנית (בעמ' 6-7), שאושרה בצוות ליווי הבנייה שליד ביה"ס.

ביה"ס האזורי "AKEN"

שני מבנים - שכל אחד מהם מכיל שתי כיתות לימוד, חלל מרכזי, שירותים ומחסן - הסתיימו במועד ונמסרו לבית-הספר לקראת שנת הלימודים, שנפתחה בספטמבר 1993.

במקביל סיימו גם את המקלט, ששטח חללו המרכזי 50 מ"ר, ויש בו בונטף שני תאי שירותים. בתחילה שימש ככיתת לימוד לבני כיתה ח', אולם המקום היה צר עבורם, והם עברו למקלט הישן והגדול, והמקלט החדש הוסב לחדר מחשבים. ההסבה תהיה זמנית, כנראה, כאשר המקלט הגדול מיועד למטרה זו. בניתיים משתמשים במקום זה תלמידי ביה"ס, ועברתי השבוע - תושבי המועצה המבוגרים.

עוד תהליכי סיום הבנייה בעיצומם התחלנו בפיתוח השטח. בוצעו שבילים, רחבות, ספסלים ותאורה, ועתה יש להשלים את הנוי, כדי שכל הסביבה תהיה מסודרת ונאה. מתקני המשחקים, שעמדו שוממים במקום רחוק, הועתקו, שופצו והותקנו באזור בנייה חדש זה, ועתה הם מנוצלים כראוי ע"י התלמידים.

מבנה המנהלה הורחב וחלק מחדרו שופץ. עתה מכיל השבנה חדר עיון למורים, מחסנים שונים, חדרי למנהל, מזכירות, חדר יועצים, חדר ישיבות, שירותים ומבואה רחבה בכניסה. אולם חדר המורים, המשמש גם כחדר אוכל לצוות, ממתיק עדיין לשיפוץ ולשנינויים. התכנית מוכנת, ונובה התקציב יכתב את מועד והיקף הביצוע. האגפים החדשים כבר אוכלסו ע"י חבר העובדים, אולם רק עתה אנו משלמים את הריהוט והציוד המתוכננים, כאשר

חגית כרמלי



הועדה לאיכות הסביבה בחוזה האזורים

דיגום מרכזי, שבה מתבצע זיהוי של חומרים אורגניים באוויר על ידי מכשיר משוכלל ויקר (GCMS), וכן זיהוי של 4 גזים איאורגניים מזהמים. בנוסף, קיימים מיכלים לדיגום אוויר בעוד ארבע נקודות באזור המועצה התעשייתית רמת חובב. ברצוני לציין כי שמוליק ריפמן מכהן גם בראש הועדה לזיהום אוויר במועצה התעשייתית, והוא פועל נמרצות לשיפור האוויר שאנו נושמים.

ולסיום, וזו בעצם הסיבה העיקרית לכתיבתי בעלון, נתבקשתי על ידי ראש היחידה הסביבתית במועצה התעשייתית רמת חובב לבצע רישום של תלונות התושבים על מפגעי ריח. כלומר, זמן ותאריך מדויקים של ריחות חריגים, ואולי אפילו ניסיון לתיאור סוג הריח. את המידע אנתנו נעביר אליו, הוא יבצע הצלבה עם ניטור האוויר באיזור המפעלים ועם התנאים המטרולוגיים בזמן הנקוב. מידע זה חשוב להמשך הפעילות למען שיפור איכות האוויר באזור.

ר'יה וולקין
(חוק "מבין טכנים")

כיימים גדולים, המזהמים את האוויר. הם מחויבים על ידי המועצה התעשייתית (ברישון העסק המתחדש כל שנה) לרמה מסוימת של זיהום אוויר (תקני פליטה). עלויות המסננים גבוהות ולכן יקח כמה שנים עד שהמפעלים יוכלו לעמוד בתקני הפליטה.

ד. במועצה התעשייתית רמת חובב ממוקם מפעל נוסף, שהוא אתר לסילוק פסולת רעילה. השר יוסי שריד, בצעד תקיף ואמיץ, החליט להעביר את האתר למקום בטוח יותר מבחינת זיהום הסביבה. נכון להיום קבורים במקום 30 טון של פסולת רעילה המיועדת לשריפה. השר יוסי שריד, מעוניין לשרוף את הפסולת במקום על ידי הקמת משרפה קטנה. לדעתי, כתושבי האזור החיים במורד הרוח, עלינו לבדוק את משמעות ההחלטה לפרטית. אם יתגלה כי המתקן עלול לסכן אתנו מבחינת זיהום האוויר, יש ללחוץ על מציאת פתרון חלופי וכמה נקודות אור: השבוע נחנכה באופן חגיגי מערכת ניטור אוויר באזור המפעלים. מערכת מורכבת מנקודות

בחברה בועדה לאיכות הסביבה במועצה האזורית, ברצוני להעביר אינפורמציה על הנעה בועדה. הועדה לקחה על עצמה כמה תפקידים:

1. נושא מחזור פסולת.
 2. נושא החינוך למודעות סביבתית.
 3. שכונת מועצה אזורית רמת נגב במועצה תעשייתית רמת חובב.
- שני הנושאים הראשונים כבדים וחשובים, אך אני לא מתמצאת בהם, וכרגע אני חושבת שהנושא השלישי בעל חשיבות קריטית יותר באזורנו. כמה תנאים קשים קיימים במיקום שלנו בקרבת רמת חובב:
- א. קיבוץ משאבי שדה ממוקם במורד הרוח השכיחה (צפון מערבית), המגיעה מרמת חובב הישר אלינו ברוב ימות השנה.
 - ב. בלילות רבים במדבר קיים מצב מטורלוגי הנקרא "אינברסיה". במצב זה האוויר עומד ולא מתפזר בצורה טובה. ואז ריכוז המזהמים מרמת חובב גבוה. זו הסיבה לריחות החזקים שאנו מריחים בלילות.
 - ג. ברמת חובב קיימים כמה מפעלים

Public Art Archive

אלפונים חדשים

לתשומת ליבכם - מספרי הטלפון במועצה הוחלפו!
להלן המספרים העדכניים:

557559	מרכזיה (רב-קוית)
557327	פקסימליה
557728	רווחה
557316	מתמיד
557592	מתג"ס (קו טלפון חדש)
557763	מרכז בריאות
557317	תחנת מידע
557919	תחנת הניסויים

ל'יה וולקין

ניאור אויר ב'שולי החוזה

לאחרונה נערכה פגישה בין אנשי מ.א. רמת נגב (שמואל ריפמן, יעקב ענבר, רעיה וולקין) לבין אנשי המכון לחקר איכות הסביבה (יצחק שקולניק ויעקב זהר). אנשי המועצה האזורית רמת נגב הציגו את בקשתם לבדוק את איכות האוויר באזור עקב תלונות על מפגעי ריח מאזור התעשייה רמת חובב. הובהר שמפגעי הזיהום הם בזמנים די ספציפיים ובשעות מסוימות של היממה. לאחר עיון במפת האזור, הוחלט על לקיחת דגימות במשאבי שדה ורתמים (או רביבים). אנשי המכון הציגו את הציוד המתאים לבדיקת זיהום אויר, הכולל דוגמים המבוססים על משאבות דיגמה ושפופרות דיגמה של פחם פעיל, וכן מכשירים לאיסוף דיגמות במשך 24 שעות. כמו כן הוצגו אפשרויות לזיהוי החומרים הבאים: הלוגנים, אלדהידים, חומרים אורגניים נוספים, חומרי הדברה H₂S. כצעד ראשוני הוחלט שהמכון יעביר שתי משאבות לדיגום עם שפופרת פחם לזמן של 10- ימים. בזמן אירוע ריח תלקח דיגמת אויר על ידי אנשי המועצה במשאבי שדה וברתמים (או רביבים). הדגימה תועבר למכון לצורך אנליזה. עקב עיון בתקנות למניעת מפגעי אויר, נראה כי יש צורך לערוך בדיקה על הלוגנים ושל חומרי הדברה אורגניים, מכיוון שקיומם באויר יוכיח חד משמעית על זיהום.

2.8.94

אלוף עזרא אוריון

מכון המחקר והחינוך

שטח שטח ארץ ישראל

לחברת ג' ארץ ישראל

אם ארץ ישראל

לחברת ארץ ישראל

לחברת ארץ ישראל

אוסף עזרא אוריון

ארכיון אמנות במרחב הציבורי

לחברת ארץ ישראל



לחברת ארץ ישראל

לחברת ארץ ישראל

לחברת ארץ ישראל

לחברת ארץ ישראל

לחברת ארץ ישראל

לחברת ארץ ישראל

לחברת ארץ ישראל

לחברת ארץ ישראל

לחברת ארץ ישראל

לחברת ארץ ישראל

לחברת ארץ ישראל



TEL AVIV UNIVERSITY אוניברסיטת תל-אביב

33 רח' אלן ארטאולוגיה

תל-אביב-יפו

Tel-Aviv Yafo

שולים - P.P.

2342

8203

אוסף עזרא אוריון

ארכיון אמנות במרחב הציבורי

שוכה ק"ד



אוריון

האוסף של עזרא אוריון
Public Art Archive

לצורך שכתוב דוקר

רמת-אביב, תל-אביב 69978, ת.ד. 39040

Ramat-Aviv 69978, Tel-Aviv P.O.B. 39040



החברה להגנת הטבע

18.8.84

תאריך

דרכא אוריון
בניד סלמה

אל:

מאת:

כסר 3/2

הנדון:

אוסף עזרא אוריון

ארכיון אמנות במרחב הציבורי

אלם כס

במילוי (כסר 3/2)



Ezra Orion Collection
Public Art Archive

תיעודים במסגרת התהליך

במסגרת 4.9.94 גלריה 15³⁰

בחדר הילוקה במל"ס.

1

בא/ב' 3 סלמה

ע"ה

722:16



04.09.94

לכבוד
עמית שפירא
מנחל אגף שימור סביבה
חברה לחגנת הטבע
רח' השפלה 4
תל אביב

הנדון: הקמת "כפר דוד" ברכס חלוקים

שלום רב!

רכס חלוקים כולו מוגדר מספר שנים כאדמת מרעה ומוחבר לקיבוץ שדה בוקר לצורך זה.

אוסף עזרא אוריון
יחד עם זאת, בסיכומים בין המכון לחקר המדבר וקיבוץ שדה בוקר, משמשים חלקים רבים ברכס חלוקים כשטחי ואתרי מחקר.

יחד עם זאת, כשמדובר במחקר אקולוגי, החשיבות היא לא בקטע זה או אחר של הרכס, אלא במכלול כולו של שטח לא גדול, אך מספיק בממדיו כדי לייצג מערכת אקולוגית שלמה.

לפיכך, הבעיה אינה היכן בדיוק ימוקם "כפר דוד", ומה גודל השטח שיתפוס, אף עשרה דונם או מאה דונם. הבעיה היא עצם הכנסתו של וישוב לתוך מערכת אקולוגית המשמשת לצורכי מחקר.

בנוסף, אני רוצה לציין שמדרשת שדה בוקר והמכון לחקר המדבר במרכז, עומדים לחפוף למרכז בינלאומי למלחמה במדבור, וזאת על פי החלטת ממשלה שתבוא בשבועות הקרובים.

מרכז בינלאומי זה לא יוכל לתפקד ללא מעבדת שדה העוסקת באקולוגיה מדברית, שנמצאת בסמיכות קרובה אליו.

עד עתה, תיפקד רכס חלוקים כולו למטרה זו, וזאת למרות שהוא כאמור לעיל, מוגדר כשטח מרעה ומוחבר בשדה בוקר. זאת משום שלמעשה אין השטח משמש למרעה כלל או לכל שימוש אחר פרט למחקר.

לסיכום, יישוב כמו "כפר דוד", ויחיא "אקולוגי" ככל שיהיה, יחבל בתיפקודו הנוכחי של רכס חלוקים כאתר מחקר לאומי, ובתיפקודו בעתיד כאתר מחקר בינלאומי.

בכבוד רב,

פרופ' אוריאל ספיראל

מנחל מרכז מיטראני לאקולוגיה מדברית

ד.ג. חלוצה 85515, טל. 557559-07 (רב-קווי), פקס. 557327-



המועצה

האזורית

רמת גן

28 אוגוסט 1994

לכבוד
מהנדס המחוז - משרד הפנים - יהויכין גור
הסוכנות היהודית - יגאל ירושלמי
מינהל מקרקעי ישראל - משה יעקובי
משרד החקלאות - שאולסקי יהודה
מדרשת בן גוריון - יוסי אליהוא
קיבוץ שדה בוקר - אביבה פופר
רשות שמורות הטבע - נפתלי כהן
רשות הגנים הלאומיים - ישראל גלעד
החברה להגנת הטבע - דוד פלמ"ח
רשות העתיקות - אסף זילברמן
חברת בזק - דלית
חברת מקורות - ארכיון אמנות ותרבות הציבורי
חברת החשמל - מנחם נחמה
אג"ת - אברהם בלומנשטיין
משרד לאיכות הסביבה - נאוה צמח
אריק בר שדה

מכון לטיפוח ירושלים
אוסף מוזיאון רמת גן
מנהל המוזיאון

Ezra Orion Collection

Public Archive

שלום רב,

הנדון: הקמת ישוב אקולוגי - בפחדון
עמותת כפר דוד מעוניינת להקים ישוב ברכס חלוקים.
רצ"ב מפה.

קיימת החלטת ממשלה המאשרת את הקמת הישוב.
רצ"ב ההחלטה.

מליאת המועצה האזורית רמת גן אישרה את הקמת הישוב.

גופים, ומוסדות המעוניינים להאיר או להעיר יפנו
למועצה אזורית רמת גן.

זהו תיקון + הערה של מנהל המנהל התיאור

בברית שנה טובה

שמאל ריפמן
ראש המועצה

העתק:
עמותת כפר דוד

מזכירות הממשלה

שמו

החלטת מ"מ, נגב' 10/08.88 אשר צורפה לפרוטוקול החלטות הממשלה
ומבנה היתח של החלטת הממשלה כיום 08.09.88 ומספרה הוא 1401(נגב/10).

"1401(נגב/10). כפר דוד - חקמת ישוב בנגב על-שם דוד בן-גוריון

מ ח ל י ט י ס (פח אחד) -

א. לאשר חקמת ישוב בנגב בשט כפר דוד - על-שמו של דוד בן-גוריון.

אחידה

→ ←

אין יקראו את...

ב. הישוב יוטס כמושב שיתופי ברמת ציפורים. ממערב לשדה בוקר נ.צ. 1270,0295 ופרגטתו תהיה על תירות, חקלאות, תעשייה ועבודות חוץ בשירותים.

אוסף עזרא אוריון
 ג. המחלטה להתיישבות של הסוכנות היהודית תטפל בחקמת הישוב.



Ezra Collection
 Public Art Archive

[2.2 x 1.2] (אורן) דוד

כפר דוד

מ"מ נגב' 10/08.88

סידרו לנהל

מלואן-פז

פ

ע"ז - ימ דוד בן-גוריון



18/12/94

סמל :

זמ נסה ידד' הקדקד' שראל :

יחס כשלח איי-מן

אוסף עזרא אוריון
ארכיון אמנות במרחב הציבורי

IPQ



31/1/95

חא'א'א'א'א'א'א'א'א'א'א'א'א'א'א'A

Ezra Orion Collection
Public Art Archive

- 93

!

22/12/94

תאריך: 15-12-2019 החומר: תורת המספרים

[illegible]

(בית המדרש, בית הכנסת, אולם התורה של קהילה)

להפוך מודי את ההנחה
+ אנונימי אף לביטול
ומצורף

אוסף שרא אורין
ארכיון אמת במרכז האבורי



Ezra Orion Collection
Public Art Archive

ליהויכין גור

מהנדס המחוז

משרד הפנים, באר-שבע

פיתוח רגיש לנופי מדבר

- ☐ אני נגד, רב-שנתית, מיקום "אביתור" בנחל חווארים עליון. מציע למקם אותו לרגלי הר מחיה.
- ☐ אני נגד, רב-שנתית, מיקום "כפר דוד" על קצהו הדרומי-מערבי של רכס חלוקים. מציע לצרף את ה"אקולוגים" החיביים האלה לשכונת 'בנה ביתך', כאן.
- ☐ אני נגד מיקום אתר תיירות, בחלקת 'כפר התקווה הטובה' לשעבר. מציע למקם גם אותו בגיא סמוך לרגלי הר מחיה.

ישר כוח -

מכון לטיפוח תרבות
אמנות ופיתוח אזורי
המגזר הערבי

Ezra Orion Collection
Public Art Archive

עזרא אוריון

העתיקים: נפתלי כהן, רשות שמורות הטבע, מחוז הדרום

אלי שדות, רשות שמורות הטבע

בלהה גבעון, החברה להגנת הטבע

רז ארטרכט, ב"ס שדה שדה-בוקר

פרופ' אוריאל ספריאל, המכון לחקר המדבר

פרופ' עמוס ריצ'מונד, המכון לחקר המדבר

שמוליק ריפמן, ראש המועצה המקומית

שמול, מנהלת התיירות לנגב

1 34



המועצה

האזורית

רמת נגב

12 ינואר 1995

לכבוד
מוטי אברג'ל
מדרשת בן גוריון

שלום רב,

הנדון: השגות לגבי אתר תיירות עבדת

המליאה החליטה לאשר.

אוסף עזרא אוריון

למי שיש השגות שיעביר לעמדת המנהל לפיתוח
התיירות שמטפלת בנושא.

בכל מקרה אני מוכן להחזיר מחר בבוקר את כפר התקוה
לעבדת לשביעות רצון הצדדים.

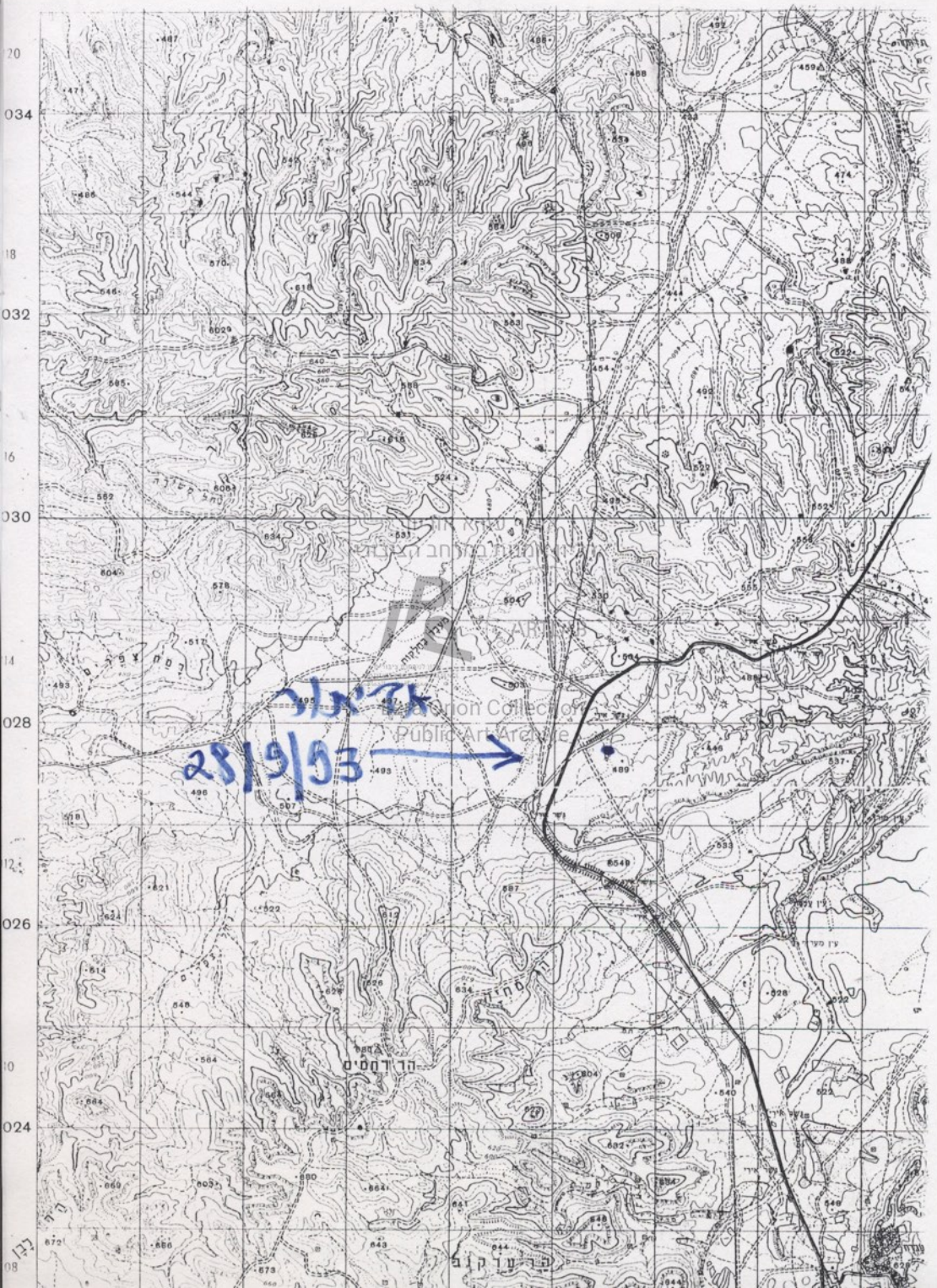
מכון לטיפוח כיכריות
אסטרטגיה פאבליק ארט
מקד לנאמן המלכות

Ezra Orion Collection

Public Art Archive
בברכה,

שמואל ריפמן
ראש המועצה

העתק:
יוסי אליהוא
יעקב עייני
עזרא אוריון
רז ארטרכט
שי טכנאי



ליהויכין גור

מהנדס המחוז

משרד הפנים, באר-שבע

פיתוח רגיש לנופי מדבר

- ☐ אני נגד, רב-שנתית, מיקום "אביתור" בנחל חווארים עליון. מציע למקם אותו לרגלי הר מחיה.
- ☐ אני נגד, רב-שנתית, מיקום "כפר דוד" על קצהו הדרומי-מערבי של רכס חלוקים. מציע לצרף את האקולוגים החיוביים האלה לשכונת 'בנה ביתך', כאן.
- ☐ אני נגד מיקום אתר תיירות בחלקת "כפר התקווה הטובה" לשעבר. מציע למקם גם אותו בגיא סמוך לרגלי הר מחיה.

IP



ישר כוח -
מנהל המרכז הלאומי
למחקר ולשימור
הנוף והסביבה

Ezra Orion Collection
Public Art Archive

עזרא אוריון

א. סמית, רמת שמואל, תל-א

העתיקים: נפתלי רשות שמורות הטבע, מחוז הדרום

בלהה גבעון, החברה להגנת הטבע

דן ארטרכט, ביס שדה שדה-בוקר

פרופ' אוריאל ספריאל, המכון לחקר המדבר

פרופ' עמוס ריצמונד, המכון לחקר המדבר

טעמין ריסמן, ראש המועצה האזורית
טעמין, מנהל הרשות לנהל

~~7 X~~

ליוסי לשם

מנכ"ל

החברה להגנת הטבע

תל-אביב

שלום -

נגד אתר תיירות מול עבדת

נפתלי כהן דיווח לי, שהוועדה המחוזית אישרה אתמול את מיקום אתר התיירות במקום
"כפר התקווה הטובה".

היהודים כורתים לעצמם את הענף שעליו הם יושבים.

האיתור הזה, בין עבדת לבורות רמלייה, הוא מפגע נופי חמור מול מצפור האקרופוליס
אוסף עזרא אוריון של העיר.

ארכיון אמנות במרחב הציבורי

אם תוכל להגיש צו על תנאי נגד, וללחוץ על סיור לאיתור חלופי לרגלי הר מחיה.



ישר כוח -

Ezra Orion Collection
Public Art Archive

עזרא אוריון

העתקים:

נפתלי כהן, רשות שמורות הטבע

אלי שדות, רשות שמורות הטבע

שמוליק ריפמן, המועצה האזורית רמת-נגב

יעקב שמול, מנהלת התיירות לנגב

יהודה חניבד, מנהלת התיירות לנגב

בלהה גבעון, החברה להגנת הטבע

פרופ' עמוס ריצמונד, המכון לחקר המדבר, כאן

רז ארטרכט, בייס שדה-בוקר



בית הספר התיכון לחינוך סביבתי

אפל פראשית היא חומר האלמאנאטי שצבא האדם את האוצר הנקרא צבאית צבאית... הפעם
הפראשית בהיסטוריה של האין האנושי. אפואם ופאם שני שניונים. האחד הוא חיסול שטחי
הפראשית באפית חלקיו הניתנים ליישוב של כדור הארץ. השני הוא האפיה העולמית בין
תרבויות דרך תחבורה מודרנית ותיעוש. שניהם אינם ניתנים לאפיה ויתכן שלא צריק לאנשים.
אך הפאיה האתערות היא אפ. אל יצי שפופ קל של השניונים האלו. ניתן לשאר ערכים
אחדים שאם לא כן יאבדו... דוהי תחיה לשאר כמה פיסות של אפל-פראשית כאופאי
מוציאון. לחינוכט של אלה אשר יבואו יום אחד ועשויים לקבש. לפאות. להפאיש או לאפוא את
אקופותיה של מופשתת התפבותית... אלדו לאפולד.

יש אפיה עיוות בכל מופת אשר האפיה עומד מעשה של שימור. אין אנו יופשו של
מוציאון. ולא האנו לעולם כפי להפיו בספלות את האבק מעל מוצאים... העולם אין
מוציאון ואם תפאות אפיה מוציאון... מופת לעולם... עולם עולם
אפיה אפיה במרחב הציבורי

שבוע שמירת טבע - שטחים פתוחים

שבוע שמירת טבע השנה מוקדש לנושא השטחים הפתוחים בישראל. החלטנו להתמקד בנושא ויסות מטיילים וכלי רכב
בשמורות טבע או במילים אחרות, בשאלה מהי 'ארץ בראשית'?

Ezra Orion Collection

Public Art Archive

הנושאים עליהם ניתן את הדעת:

- א. דרגות פיתוח של שמורות טבע - לקהל הרחב, למטיילים, לחוקרים ושטחים סגורים.
- ב. גופי שמירת טבע ותפקידם - הרשות, כשומרת על הטבע או על השמורות, החברה, מגינה על הטבע או על הטאת
- ג. הנהגים ממנו, המנהלה לפיתוח הנגב, האם אחרי הפיתוח ישאר נגב?
- ד. כלכלה - האם ניתן לשמר משאבי טבע ללא משאבים אחרים?
- ה. המטיילים - הצורך 'לגעת בטבע הבראשיתי' מול הצורך להתרחק ממנו כדי לשמרו.

המשתתפים (לפי סדר א"ב):

- אריז ארד - החברה להגנת הטבע
- שמול יעקב - המנהלה לפיתוח הנגב
- אוריאל ספריאל - המכון לחקר המדבר
- שמוליק ריפמן - ראש המועצה האיזורית רמת נגב
- שמולאל שפירא - רשות שמורות הטבע
- מנחם - בצלאל כחן, התיכון לחינוך סביבתי

הפאנל יתקיים ביום ג' 4/4/95 בשעה 19:00, באולם

אורשת בן-גוריון באדרשת שדה בוקר.

בולכט מוצאנים



מדרשת שדה-בוקר
מרכז בינלאומי לפיסול מדברי
18.10.95

לאדר מתי קונס
רח' החלוץ 25
באר-שבע

שלום -

קו רקיע רגיש

- כפר דוד -

אם אכן יאושר הביצוע על קצהו הדרומי של רכס חלוקים - נראה לי חיוני להתייחס ברגישות
רבה לקו הרקיע הגלי שלו - אוסף עזרא אוריון
ארכיון אמנות במרחב הציבורי
במבט מרחיק ראות, מן המדרשה ניתן לאתר לאורכו גלי קבורה מתקופות הפרוזה,
שגובהם 50-70 ס"מ בלבד.

אם תוכל לשכנע את חברת החשמל ואת מנהלת התיירות בנגב - להוריד קו 8 עמודי
הקמת הנמוך ולהניח את הקו בתעלה לאורך הפביש

Ezra Orion Collection
Public Art Archive

יישר כוח -

עזרא אוריון

העתיקים: רפי פלד, מנכ"ל חברת החשמל

יוסי אליהוא, מנכ"ל המדרשה

שמול, מנהלת התיירות בנגב

שמוליק ריפמן, ראש המועצה האזורית רמת נגב

דב נחליאלי, רשות העתיקות, מחוז דרום

נחומי הרציון, כאן.

למאת טפירא, רכז טיירות האזור "החברה" - 15/11/95

8 X

מדרשת שדה-בוקר

בית הוצאה לחינוך סביבתי

אוסף עזרא אוריון
ארכיון אמנות במרחב הציבורי



מרכז לטיפוח קהילות
אמנותיות בארץ ובעולם
מאגד להנעת אומנות

Ezra Orion Collection
Public Art Archive

אל: 15/10/19

מאת: 15/10/19

טלפון: 467319

כתובת: מסדה ב' 13/10/19

תאריך: 13/10/19

תוכן ההודעה: בשם

יבא יסא יגמז חזן מלחם

לש-בה-ב' ילם סילם ב'לם חולסילם

מקבל ההודעה:

חולסילם ילם
לש-בה-ב' ילם

גמז

ד ח ו פ

לכבוד
דינה רצבסקי
יו"ר מינהל התיכנון
פקס: 02-701633
טל: 02-701561

הנדון: אתר נחל חוארים - "אבי תור"

בעקבות מכתבו של יגאל ישראלי בנושא עתיקות באתר 1א' יצאנו נציגי החלה"ט ביחד עם יגאל ישראלי וטלי גינני היום יום שני 13/11 בשעה 14:30 לשטח אתר 1א' ובהחלט מצאנו כי יש עתיקות באתר זה ואין אפשרות לאשרו לאתר "אבי תור".

אך למרות זאת מצאנו במשותף אתרים חליפים סמוכים מאד לאתר 1א' שבהחלט עונים על אותם קריטריונים שהכתיבו הגופים הירוקים, היזם ואנשי רשות העתיקות.

1. נ.צ. מרכזי 12602/02650 רשת ישראל, (צומת דרכי עפר) המרחק לכביש וקו מים כ - 120 מטר, וכ - 130 מטר מקו חשמל.
2. אתר נוסף מעבר לגבעה בסמוך לכביש במרחק 50 מטר בלבד מהכביש הראשי וכן "ל מקו מים וחשמל".

על מנת שנוכל לאשר את אחד מהאתרים אצל כל הגופים הירוקים ואצל היזם נבקשם לעצור את האישור לאתר המבוקש עד לקיום סיוור עם היזם עצמו ושאר הגופים הירוקים שיערך בקרוב ע"מ לאשר על דעת כולם את החלופות. בתום הסיוור יוציאו כל הגופים הירוקים מכתב דומה כפי שהוצאנו לאתר 1א'.

ב ב ר כ ה,

רז ארטרכט
מנהל ביס"ש שדה בוקר

העתקים: בנג'י הימן - מינהל התיכנון
עמית שפירא - חלה"ט
רותם דשא - חלה"ט
יוני שריד - רשה"ט
יגאל ישראל - רשות העתיקות
עזרא אוריון - מדרשה
יענקלה גבע - אבי סיוור מדבר

תאריך: 23-11-1995
סימוכין: 1995-776

בי"ס שדה שדה-בוקר
ע"ש נחמה ויהושע כהן

לכבוד
עמית שפירא
מנהל מח' שמירת טבע
חברה להגנת הטבע.

מכתב ז"נ

הנדון : סיכום סיור ברכס חלוקים.

בסיור באזור רכס חלוקים באתר "כפר דוד" המיועד נכחו :
מנחם ואיל מעמותת כפר דוד, יוסי כדן רכז שמירת טבע חלה"ט בדרום, רותם דשא
שמירת טבע חלה"ט דרום, בינת ועמית מנהל אגף שמירת טבע של החלה"ט,
רז ארטרכט מנהל ביס"ש שדה בוקר ועזרא אוריון ממדרשת שדה בוקר.

מנחם הציג לנוכחים את תוכנית "כפר דוד" כפי שאושרה בועדה מקומית.
בסבב התיחסות הביעו הנוכחים את התנגדותם למיקום החדש והעלו הערות לתוכנית,
כולל התיחסות למיקום הספציפי.

אנשיון אמנות במרחב הציבורי

סוכם :

1. יש לקיים סיור נוסף בחברת כל אנשי העמותה ע"מ לשמוע ולהשמיע
אחד לשני הערות בנושא.
2. יש לקיים פגישה של כל הגופים הירוקים יחד עם רשות העתיקות באתר
ע"מ לגבש דעה משותפת להתנגדות לאתר.
3. יש ליזום פגישה בין נציגי העמותה לבין מנכ"ל המדרשה ע"מ
לבדוק את האפשרות של שיבוץ אנשי העמותה בשטח ההרחבה של המדרשה
ולא על רכס חלוקים.

ביס"ש שדה בוקר ידאג לזמן את הפגישות בהקדם האפשרי.

רשם : רז ארטרכט
מנהל ביס"ש שדה בוקר

תפוצה : עו"ד יוסי אליהוא מנכ"ל המדרשה
שמוליק ריפמן יו"ר מ.א. רמת הנגב
נוכחים
תיק שמירת טבע

סיכום סיום בנושא כפר דוד 2/1/96 .

נ.צ. של האתר ברשת ישראל 12685/02905 נצ"מ.

משתתפים : נציג רשה"ט - יוני שריר
נציג חלה"ט - רז ארבל
נציג רשות העתיקות - טלי גיני
נציג המכון לחקר המדבר - יעל לובין
הוזמנו ולא הגיעו : רותם דשא חלה"ט, עמית שפירא חלה"ט
מוטי צור משרד לאיכות הסביבה, נציג העמותה,
עזרא אוריון מדרשה, מוטי אברג'יל מדרשה,
נציג קיבוץ שדה בוקר.

באתר מוצגת התוכנית ע"פ מה שהוצג בפני נציגי החלה"ט

ע"י מנחם מהעמותה, הגופים המשתתפים יוציאו מכתבי התנגדות או התיחסות
ארכיון אמנות במרחב הציבורי
לועדה מחוזית וועדה מקומית (מ.א. רמת הנגב).

עקרי ההתנגדיות והשאלות שעלו בסיום :

1. האם הכפר אושר כשכונה של המדרשה והאם השכונה יכולה להיות מעבר לטווח של 1.5 ק"מ מהישוב עצמו ?
2. מדוע ישוב חדש בזמן שמוקמת שכונת מגורים חדשה במדרשה ?
3. מדוע על קו הכנס ?
4. מדוע בשטחי מחקר של האוניברסיטה ?
5. סתירה מוחלטת של מדיניות הגופים הירוקים בנושא פיתוח ישובים חדשים. (הגופים הירוקים תומכים בחיזוק ישובים קיימים).
6. הגופים הירוקים (חלה"ט רשה"ט) דורשים תסקיר השפעה על הסביבה בשטח המוצע

כל אחד מהגופים יערוך דיון פנימי ויוציא מכתב התנגדות או דרישה לתסקירים חפירות וכיו"ב לגופים הבאים :

- ועדה מקומית מ.א.תמר נווה זהר. ד.נ. ים המלח
- מ.א.רמת נגב ראש המועצה. מ.א.רמת נגב 85515
- עמית שפירא מנהל שמירת טבע חלה"ט. השפלה 4 ת"א
- עמותת כפר דוד, נחומי הר ציון נציג העמותה. מדרשת בן גוריון 84990
- עו"ד יוסי אליהוא מנכ"ל מדרשת בן גוריון 84990

ב ב ר כ ה

רז ארבל
מנהל ביס"ש שדה בוקר

21/1

ויסות

אני לא ידע את האדם

ויסות

ויסות

ויסות

ויסות

ויסות

ויסות

ויסות

ויסות

ויסות

ויסות

אוסף עזרא אוריון
ארכיון אמנות במרחב הציבורי



אוסף עזרא אוריון
ארכיון אמנות במרחב הציבורי



Ezra Orion Collection
Public Art Archive

זכור

כיום 2/11/11

אני נשבע לך
אשר עזרא אורון
ארכיון אמנות במרחב הציבורי

מביע לך
מזכור

Ezra Orion Collection
Public Art Archive

עזריאל הילן - מזכור

אשר עזרא אורון
ארכיון אמנות במרחב הציבורי

אשר עזרא אורון

כפר חלוקים - משגה אקולוגי

- מכתב חברי -

רכס חלוקים שייך למשפחת קמרי הר-הנגב וצפון-סיני, הבנויים סלעי משקע ימיים בני כ-88°5' מיליוני שנים (גיל קנומן-טורון), אשר החלו להתקמט בסוף אותה תקופה. מדרונותיו סלעיים לחלוטין ושיפועיהם 20°-30°.

האקולוגיה המדברית כאן החלה להתפתח בסוף שנות ה-60. הוביל אותה בצעדיה הראשונים ד"ר משה שחק, אשר פיתח והעביר קורסים בנושא בביס שדה-בוקר. מאז היא מתפתחת בעיקר במכון לחקר המדבר, כאשר בייס שדה ממשיך להעביר את אותם קורסים. באמצע שנות ה-70 הצטרף למהלך הזה ביהיס התיכון לחינוך סביבתי שהקמנו כאן.

אחד מערכיהם הנופיים של קיבוץ שדה-בוקר ומדרשת שדה-בוקר הוא היותם מוקפים נוף מדברי כמעט-בלתי-נגוע מכל עבריהם. כעין שתי נאות מדבר הבנויות על שפת אוסף עזרא אוריון.

"כפר אקולוגי שחותרת להקים בדרומה של דרכס חלוקים עמותת 'בנה ביתך', יהיה הפך של הערך הזה. האמונה כי אפשר יהיה לבנות אותו בניה סמויה בנוף היא תקות שוא. זוהי אשליה שניתן לבנות טכנולוגית על-פני הטופוגרפיה הסלעית הזאת, שניתן לפלס מגרשי חניה, שניתן לסלול כביש נישא דו-מסלולי אל ראש תרסס, המתפצל אל בתי המשפחות, שניתן להניח צנרת מים, חשמל ותקשורת, שניתן להקים גדר בטחון עם תאורה - ללא יצירת שפכי פסולת חציבה מסיביים; ללא פגיעה בקו הרקיע הכמעט נקי כיום, שעוד שרדו עליו רוגמי ארמאלוגיה של נודים. זה יהיה מפגש אקולוגי מתסכל.

פונה אליכם, חברי, לאורך דרכנו המשותפת, להיכנס לדיאלוג עם עמותת 'בנה ביתך' שלנו - על הקמת שכונה אקולוגית על שפת המצוק, צמודה לזו שלנו, תוך תיאום פלורליסטי של תקנוני הבניה. דיינו במחצבת אקרשטיין הפוצעת והולכת את דרום-רכס-בוקר... דיינו בשדה רמון המחריש אזניים... ובכלל נפחא...

רמת עבדת ורכס חלוקים בעד הדיאלוג הזה - -

עזרא אוריון
מדרשת שדה-בוקר

31/1

ידד -

אשר חתמאן הוועדה האזורית
מא. שטור האתר

ידיעון המועצה האזורית רמת-נגב

תיירות הר הנגב

תיירות הר הנגב

שנת 1993 הסתיימה בימים אלו. בשנה זו עסקנו בביסוס אזורי השהייה בהר הנגב תוך עיבוי מקומות לינה, הסעדה ואטרקציות באזור. ניסינו לחזק את הקשר ושיתוף הפעולה בין מ.א. רמת נגב ומ.מ. מצפה רמון, במגמה לבצע פעילות שיווקית, שתביא להגדלת מספר המבקרים והלנים בהר הנגב.

יחפ"כ לתיירות רמת נגב

בשנה האחרונה ביססנו את הקמת היחידה לפיתוח כלכלי בתיירות רמת נגב - (היחפ"כ). יחידה זו היא אחת מתוך 15 יחידות דומות שפעולות במסגרת הסוכנות היהודית-מרחב דרום. יחידות היחפ"כ שלנו הוא באיפיון התיירות. שאר היחידות עוסקות, בנוסף, בתחום התעשייה והשירותים. היחידה עוסקת בקידום פרויקטים וליווי מרמת הזים הבודד ועד לפיתוח אזורי. איחוד שתי מחלקות בסוכנות היהודית, התיישבות והתחדשות, יצר מחלקה מאוחדת חדשה, שמוכיחה תנופה וחיידוש בהמשך לפעילות רבת שנים במרחב רמת נגב ובנגב כולו.

בשיתוף המנהלה לפיתוח התיירות בנגב בוצעו שני מבצעים שיווקיים מרכזיים בשנה האחרונה: מבצע אביב ומבצע סתיו. בשתי המערכות בוצע שילוב של פרסום ויחסי ציבור למוצרי התיירות, תוך גיבוי לפעילויות

עד רמת האתר. מערכת הפעלה זו גובתה ע"י סקרי דעת קהל ועמדות ע"מ לבדוק את שביעות רצון הלקוח מהפעילות. פלח השוק לו כיוון היה פלח שוק המשפחות לסופי שבוע. במבצע סתיו הוספנו מימד נוסף של תשדיר שרות בסלויזיה ופרסום רצוף בעתונות הארצית (מעריב, ידיעות אחרונות והארץ).

הסקר שבוצע במקביל לפעילות והנתונים שהופקו יישמשו אותנו בהיערכות למבצעים הבאים.

מערך יחפ"כ - (יחסי ציבור) של המנהלה לפיתוח התיירות בנגב פעל השנה בצורה טובה וליווה את האירועים האזוריים והנגביים וליוו צמוד. הפעילות כללה סיורי עתונאים ופרסום בעקבות הסיורים. כל יבורי זאת ע"מ לחשוף את הפעילות התיירותית באזורנו.

חונכות עיסוקים

אחד הנושאים החשובים לקידום המערך העיסוקי בהר נגב הוא החונכות העיסוקית. הסוכנות היהודית מרחב דרום והמנהלה לפיתוח התיירות בנגב מסייעים ליזמים מרמת ההקמה ועד הגדלת מרכזי רווח בעסק, לאחר ניתוח מעמיק וליווי ממושך. ההיבט השיווקי של המוצרים התיירותיים בהר הנגב הוא נושא חשוב בתהליך הליווי. מספר היזמים שנמצא בתהליך החונכות באזורנו הוא גדול במיוחד, יחסית לשאר אזורי הנגב.



במסגרת הכשרת כ"א החלו שני קורסים מרכזיים לכלל הנגב: "קורס מורי דרך לסיורי מדבר" ו-"שיווק בתיירות" לבוגרי קורס שלב א'. שיפור איכות ההדרכה וייעודה לתיירות מדבר יעלו באופן בולט את רמת התיירות באזור ויענו על צורך משמעותי להדרכה מקצועית באזורנו. הדמנות זו טובה לאיחול הצלחה לכל משתתפי הקורסים מאזור הר הנגב. ניסיון ראשוני לקורס "מדריכי עזר לסיורי מדבר" מתקיים בימים אלו במסגרת הלימודית של ביה"ס התיכון לחינוך סביבתי לנבחרת תלמידי י"ב. זו בדיקה ראשונית של קורס כזה, שמטרתו יצירת עתודה קבועה של מדריכים לסיורי מדבר בראיה עתידית.

(המשך בעמוד הבא)



המחלקה להתיישבות ופיתוח ערובי-כפרי, הסוכנות היהודית, בסיוע מנהלים בכירים מכל הארץ, בעין עבדת.

תחנת מידע בשדה בוקר



נשאים מרכזיים לשנת 1994

1. סיוע לגורמי תיירות בהר הנגב בתחום השיווק וקידום מכירות.
2. המשרד חונכות עיסקית והרחבה לאתרים נוספים.
3. קידום התיירות המאורגנת להר הנגב תוך דגש על סיורי סוכנים ומחליטנים.
4. ביסוס המידע השיווקי - איסוף נתונים ושימוש בהם.
5. קיום ארועים ומופעים מקדמי שיווק.
6. ריכוז מאמץ לפעילות קיץ - "תיירות לילה" בהר-הנגב.
7. ביסוס והפעלה של תחנת המידע רמת נגב.
8. הפקות דפוס אזוריות.
9. הקמת מרכז הזמנות ע"פ אזורי שהייה.
10. קידום יצוג אתרים במסגרת ההתארגנות האזורית-תיירות הר הנגב.
11. קידום תיירות נושאת תוך דגש על תיירות חקלאית.
12. עידוד השתתפות גורמי התיירות בתקציב השיווק.

הסכום מתייחס, בעיקרו, לנושא השיווק, ואינו כולל ביצוע השתיות פיזיות ופיתוח בהיקף רחב, המופקים בשיתוף קק"ל והמנהלה לפיתוח התיירות בנגב.

יהודה חניבד
רכז תיירות הר הנגב

נתוני מבקרים מארחי הר הנגב בשנים 1989-1993 (אקטובר)

שנה	1989	1990	1991	1992	1993
סה"כ מבקרים בהר הנגב	153,628	196,831	198,860	306,997	259,682
					עד אוקטובר

ביקור משפחת מנדל ברמת נגב



יואל דה מלאך, תחנת הניסויים, מסביר לבני משפחת מנדל על פעולתם של הדבורים בחממת העגבניות.

ב-18.12.93 ביקרו בני משפחת מנדל, תורמים מארה"ב, באזורנו. מטרת הביקור, אשר התמקד בתחנת הניסויים ובקדש ברנע, היתה להציג בפניהם תוכנית להקמת מרכז בינלאומי ללימוד חקלאות מדברית בתחנת הניסויים. בכוונת המשפחה לתרום להקמת הפרוייקט.

מרכז מידע שיווקי:

סיוף נתוני ביקורים ולינות באתרי התיירות הם בסיס חשוב לקביעת ודיניות. על בסיס ניתוח הנתונים ניתן להגדיר מטרות, יעדים ולהכין תוכנית עבודה משנה לשנה. בשנה האחרונה יש התקדמות משמעותית בהעברת הנתונים מגורמי התיירות למנהלה לפיתוח התיירות בנגב. מספר יוזמות חדשות באזור. חברת פטרה ג"פ בע"מ במדרשת בן גוריון, עוסקת בסיורי ג"פים בפעילויות מדבר במרחב שדה בוקר הר הנגב. חברת "אבי סיורי מדבר" מתמקמת בימים אלה בסמוך לנחל ווארני תוך גממה להתחיל את פעילותה באבי הקרוב. בתהליך הקמה מרכז חדש לאומנותי השטח במקביל לבית מספר להשרדות, שהוקם בשנה האחרונה במדרשת בן גוריון.

ארועים מרכזיים שבוצעו במהלך השנה האחרונה כדוגמת "חגיגת נבדנת", שהיה אחד הארועים האיכותיים, יהוו בסיס לפעילויות קיץ במרחב הר הנגב. הדגש תוכנית העבודה לשנת 1994 יהיו סיון להעלות את מספר המבקרים בחדשים יולי ואוגוסט במרחב. בימים אלה אנו עוסקים בגיבוש תוכנית קיץ להר הנגב. בסיס התוכנית יהיו שילוב של פעילויות לילה תוך פתיחת האתרים וביצוע פעילויות חודיות בזריחה ובשקיעה. בדקת אפשרות לפתיחת בריכות השחייה באזור לציבור המטיילים, עיבוי לפעילות התיירותית.

במסגרת חגיגות 40 שנה לחברה להגנת הטבע תתקיים במרחב הר הנגב בסוף חודש מרץ חגיגת טיולים לכל המשפחה ובמרכז ארוע, שיערך בתאריכים 29-30/3 באזור תל ניצנה עם האמן פול וינטר נוספים. כותרת הפעילויות "לטבע שלום אין גבולות". מעל מאה צנחנים יצנחו בצניחת יאווה באזור שדה בוקר בתחילת



צדעת בן אוריון ה-1

ביום שבת, ו' כסלו תשנ"ד 20.11.93 התקיימה הצעדה, אשר הופקה ע"י המועצה האזורית רמת נגב ומרכז "הפועל". עוד השתתפו – מעריבי, המנהלה לפיתוח התיירות בנגב והסוכנות היהודית.

את ההפקה בשטח לקחו על עצמם אנשי המועצה בשיתוף עם מדרשת בן גוריון. רשות שמורות הטבע וקיבוץ שדה בוקר. שיתוף פעולה זה הוכח כמוצלח ותרם רבות להצלחת האירוע. ביום הצעדה הופעלו כ-70 מתנדבים, שהורכבו מאנשי מתמיד, ועדת ספורט אזורית, מדרשת בן גוריון, ביה"ס התיכון הסביבתי, רשות שמורות הטבע, צריף בן גוריון ופעילי המועצה.

בצעדה השתתפו כ-4500 צועדים, שהגיעו מכל קצוות הארץ – מאילת שבדרום ועד עמק הירדן שבצפון. חלק

מהצועדים הגיעו בקבוצות מאורגנות, והקבוצה הגדולה ביותר הייתה קבוצת בנק לאומי, שמנתה כ-900 צועדים. עוד השתתפו קבוצות ממקורות, אל-על, חברת חשמל צפון, בנות עמק הירדן, ביה"ח קפלן, מועצת פועלי כפר סבא, עיריית פתח תקווה ועמותת "לב אל לב" – קבוצת מנותחי לב מאיזור הדרום.

ישויו המועצה אף הם היו שותפים פעילים ולקחו חלק בצעידה. בין הישובים היו אשלים, שדה בוקר, טללים, מדרשת בן גוריון וקדש ברנע. בלסו בגודלן קבוצת רביבים וקבוצת ניצנה.

לכל אורך הצעידה זרמו אלינו תגובות חמות מהצועדים על הארגון והסדר, הנינוחות והאווירה הנעימה, השילוט והדילוג והרעיונות המקוריים, כדוגמת המאהל הברדואי, לאורך המסלול. כל אלה הם פרי תוצאה של עבודת צוות טובה, הכנה מדוקדקת של השותפים, היערכות מואצת ויחסיבית במרחב הציבורי.

בהזדמנות זו ברוצינו להודות לכל השותפים, שלקחו חלק באירוע – לכולם הייתה יד בהצלחתו. אסיים בדברי בן גוריון על עתיד הנגב: "הנגב הוא נכס ציוני כביר, ואין לו שום תחליף בכל מקום אחר בארץ ישראל. קודם כל, זה חצי ארץ ישראל – נגב הוא שטח שומם וריק מאנשים, זוהי חשיבותו. מה שחסר בו זה מים ויהודים. יש שם סיכוי ליישוב יהודי צפוף, אפילו של מיליונים. סבורים שאפשר ליישב שם שני מיליוני יהודים על חקלאות. אם זה נכון – אז אפשר ליישב שם עוד שלושה מיליונים על תעשייה."

לנו כתושבי הנגב ואוהביו, לא נותר אלא להביא את אותם המונים אל הנגב כדי לטעום ממטעמיו, להריח מניחוחותיו ולהנות מהשקט המלווה אותם.

להתראות בצעדה הבאה.

אלי לופ
רכז חינוך וספורט



קבוצת בנות עמק הירדן

לכבוד
המועצה האזורית
רמת נגב,
שלום רב,

השתתפתי בצעדת בן גוריון הראשונה, ולראשונה נהנתי מהסיפורים שהונחו בצעדה, החל מהכוננת כלי הרכב כל הדרך וכלה במיכלי המים, שהיו פזורים לאורך מסלול הצעדה. אני חיבת לצייין את הסימפטיה של "העושים במלאכה" ונכונותם לעזור כל הדרך. ארגון כזה, איכותיות ואחריות לכל פרט מזמן הפכו לחיוני נדיר במקומותינו, ועל כך יבואו על הברכה. אודה אם תביאו לידיעתי אירועים כגון אלה, שיערכו בעתיד באזורכם. ישר כוח!

בברכה,
א. פלדמן
רמות ירושלים

מכתב שהתקבל מאחת הצועדות

לכבוד
מר אלי לופ

שלום רב,

בשם רשות הספורט במחוז ובשמי, הנני לברך אותך על אירגון וביצוע צעדת בן גוריון הראשונה, שהתקיימה ביום שבת 20.11.93 בחסות מ.א. רמת נגב. הצעדה ההמונית, שהקיפה כ-4500 משתתפים, הייתה מאורגנת היטב והתנהלה באווירה רגועה, התואמת בהחלט את אווירת המדבר השקטה. אני מאחל לך המשך פעילות מבורכת בתחום המפעלים העממיים ופעילות הספורט של המועצה.

בברכה,
צבי ברונר
מפקח רשות הספורט והחנ"ג



קבוצת אל-על



איכות הסביבה

שנת איכות הסביבה – גיוס "נאמני ניקיון" נוספים

מרכז המועצות האיזוריות בישראל פועל יחד עם המשרד לאיכות הסביבה, המיוצג לצורך עניין זה ע"י הגב' חנה קפלן, הממונה הארצית לנושא נאמני ניקיון. במסגרת שנת איכות הסביבה מתוכננות פעולות שונות, שאחת מהן היא הרחבת מעגל "נאמני הניקיון" ע"י גיוס נאמני ניקיון נוספים. במועצה התקבל החזר הבא, ובו – פירוס על התפקיד, והזמנה להצטרף אל שורות הנאמנים.

הנחיות למגייס נאמני ניקיון.

הסמכת נאמן ניקיון :
כל אזרח מגיל 16 ומעלה, המכיר בחשיבות נושא הניקיון במדינת ישראל, יכול להתנדב להיות "נאמן ניקיון". המתנדב מקבל תעודה רשמית, החתומה על ידי השר לאיכות הסביבה. הסמכת נאמן ניקיון נעשית מכוח סעיף 12 בחוק שמירת הניקיון תשמ"ד 1984, באמצעות המשרד לאיכות הסביבה, הממונה על ביצוע החוק ואכיפתו.

נאמן ניקיון יכול לפעול באחת או יותר מאפשרויות הבחירה הבאות :

- א. לעזור באכיפת החוק.
- ב. להגביר את המודעות לקיום החוק.
- ג. לחנך ולהסביר את חשיבות נושא שמירת הניקיון.

אכיפת החוק :

האכיפה מתנהלת בהליך של "ברירת משפט", שבמסגרתה ניתנת למבצע

העבירה האפשרות לשלם קנס או לבקש להישפט בבית משפט. ברוב המקרים מעדיף העבריין לשלם את הקנס. הקנס המירבי נכון לתחילת שנת תשנ"ג בהליך ברירת קנס הוא 360 ש"ח, ושעור הקנס המירבי שבית משפט רשאי להטיל הוא 7,000 ש"ח.

כל דיווח, שמגיע למשרד לאיכות הסביבה, מקבל טיפול באמצעות קצין משטרה, העוסק באכיפת החוק וקובע את הליך האכיפה, לפי סוג העבירה ונסיבות ביצועה. למשפט או לברירה קנס אי תשלום הקנס במועד גורם להכפלתו או לשלשולו.

במקרה של השלכת פסולת מרכב, כאשר לא ידועה זהות משלך הפסולת, מוטלת האחריות על בעל הרכב או הנהג, אלא אם הוכיח שלא הוא ביצע את העבירה. אחריות כזו לא חלה לגבי השלכת פסולת מאוטובוס או מרכב, שבו קיימת הפרדה בין תא הנהג לתא הנוסעים.

להלן מספר שאלות שהנך עשוי להישאל במהלך גיוס הנאמנים :

שאלה : האם אני חייב להגיש דו"חות עבירה ?

תשובה : נאמן ניקיון לא חייב לדווח. הוא רשאי לפעול במישור החינוכי בלבד, ע"י הערות מתאימות, כאשר התעודה מקנה לו יתר תוקף. בעצם העובדה, שבידו תעודת נאמן ניקיון, הוא תורם לפרסום החוק ומגביר את מידת הרתעתו.

שאלה : האם אני חייב להופיע ולהיעיד בבית המשפט ?

תשובה : ברוב רובם של המקרים, שבהם הוגשו דו"חות ע"י נאמני ניקיון, הופעל הליך של ברירת משפט, ותפקידו המעשי של הנאמן הסתיים עם הגשת הדו"ח.

לעתים רחוקות ביותר עלול נאמן הניקיון להתבקש ולהופיע כעד במשפט.

שאלה : באיזו מידה אני יכול להיתקל בקשיים בעת פנייה למשלך פסולת ברשות הרבים לנגד עיניי ? תשובה :

1. פעילויות נאמני ניקיון מבוצעות ברוב המקרים ע"י דיווח על השלכת פסולת מרכב. במקרה זה אין מגע בין מגיש הדו"ח לאדם שנגדו נכתב הדו"ח. על נאמן הניקיון לרשום את פרטי הרכב על הדו"ח, בהתאם לפרטים הנדרשים בו, ולשלוחו למשרדנו. בשום מקרה אין לעצור את הרכב !
2. במקרים בהם נוצר מגע עם משלך הפסולת, על נאמן הניקיון להקפיד על פנייה מנומסת ואדיבה, ובמידת הצורך להזהרות באמצעות תעודת "נאמן ניקיון".

חשוב ביותר !

חוק הניקיון חל על המדינה. מכאן שהוא כולל את צה"ל, המשטרה ובכלל. היענות לפנייתך תלויה לא מעט בצורת הפנייה. היה רציני ואדיב ותתקבל בברכה. רשום את פרטי המתנדבים במדויק ובכתב ברור. זכור : נאמן ניקיון, אשר לא יציין את מספר תעודת הזהות שלו, לא יקבל תעודה.

אם אתה/בן/בת 16 ומעלה, הצטרף/י ל-55 אלף נאמני הניקיון שכבר התנדבו. לקבלת תעודת נאמן חתומה ע"י השר לאיכות הסביבה, בצירוף ערכת הסבר, פנה אלינו לפי הכתובת:

**המשרד לאיכות הסביבה
"נאמן ניקיון", ת.ד. 6234
ירושלים 91061**



מחלקת תברואה

מחלקת תברואה ממשיכה פעילותה ולשורותיה הצטרף מדבר חדש, אלישע קולבקר. ממושב אשלים. אנו מביאים לידיעתכם את תחומי האחריות של המדביר.

זבובים: באחריות המדביר לדאוג לריסוס, אחת לשבועיים, במקומות הבאים: רפתות, פחי אשפה, מטבחים וחדרי אוכל, בתי ספר, מזנונים, מפעלים, פינות חי, דיר ולולים, **מלכודות:** בתחילת כל עונה יפורזו מלכודות במקומות הדרושים. אחת לשבוע יספק המדביר האזורי למדביר המקומי חומר. בסוף העונה יאספו המלכודות.

יתושים: המדביר יטפל בבריכות החימצון ובעשביה באופן שוטף, ובאופן נקודתי במקודי מים עומדים באזור.

תיקנים: בחודשי מרץ אפריל ירוססו מערכות הביוב בכל הישובים. אחת לשלושה חודשים ירוססו המטבחים.

זבוב החול (שושנת יריחו): בחודשי מרץ אפריל ירוסס הישוב. ריסוס נוסף יתבצע לקראת ספטמבר.

נמלים, צרעות ודבורים: טיפול בעונה במקודים גדולים, ובעיקר על פי דיווח.

בדיקות מים: פעמיים בחודש, בימי א' ו-ב' יבוצעו בדיקות מים ביישובים. **איסוף סוללות:** איסוף סוללות משומשות מהמסקים יתבצע אחת לחודש.

עכברים וחולדות: פעולות נגד מכרסמים תתבצענה בהתאם לצורך. חומרי ההדברה יסופקו בהתאם לחומרים המאושרים ע"י משרד הבריאות.

המדביר יבקר ביישובים אחת לשבוע לפי הסדר הבא:

ימי א' – קדש ברנע, כמהי, עזוז, ניצנה
ימי ב' – אשלים, חוות הניסויים
ימי ג' – רביבים, רתמים
ימי ד' – שדה בוקר, **מדגשת בן גוריון**
ימי ה' – משבי שדה, טללים

המדביר נענה להזמנות פרטיות בבתיים. כל הזמנה תחוייב תשלום לפי שעת עבודה ועלות החומר.

בכל בעיה יש לפנות אל המדביר המקומי או ישירות אל אלישע במועצה לטל'. 270931/270193

כל מה שרצית לדעת על "שושנת יריחו"

שושנת יריחו הינו השם העממי של פצע על העור הנגרם ע"י חרק דמוי יתוש (זבוב החול), המעביר לאדם הנעקץ חיידק חד-תאי המתרבה במקום העקיצה. מעביר הטפילים הוא מכרסם שדה הקרוי פסמון, החי באזורי מדבר וניזון מפרי ועלי שיח המלוח.

איפה? אז במקום העקיצה מופיע פצע על העור, לפעמים גדול ומפריש. הפצע מגלד לאט ומשאיר צלקת. בכל מקום בגוף!

איפה? לאורך בקעת הירדן והערבה-דרומה עד אילת, רצועה ברוחב כ-20 ק"מ, ובאזור קציעות ושדה בוקר. **אחרי?** זבוב החול פעיל רק בקיץ. בד"כ בשעות החשיכה, משקיעת השמש ועד זריחתה.

איך? כל אחד יכול להפגע. גם אתה!

למה?

א. כסח את חלקי הגוף החשופים בשעות הערב.
ב. מרח על חלקי הגוף החשופים "אל-תוש". הקפד על הוראות השימוש מרח כל 3-4 שעות.

ג. הקפד לרסס סביבך ב"פליט". רשת חלונות ודלתות.



חיסון? חיסון עדיין אין. עובדים על זה...

שילוט אתרים היסטוריים

נאר התחנה (בית אל מחנה)

סלילת הנווואי החדש של כביש באר-שבע ניצנה פגעה ב"נאר-התחנה", שהיתה בצומת משאבי שדה. הבאר סיפקה מים לקטרי הקיסור של רכבת הצבא הטורקי. מסילת הברזל נסללה בימי מלחמת העולם הראשונה כדי לסייע לצבא הטורקי במתקפתו על הצבא הבריטי בתעלת סואץ, שהתנהלה בדרכי מדבר סיני בחורף 1916. מכאן זו שתי חברי משאבי שדה הראשונים עם הקמת ישובם לאחר מלחמת העצמאות.

קבוץ חלוצה

ביליה שבין ה-15 ל-16 בנובמבר 1947, עלתה להתיישבות חבורה מתוך הכשרת הנעור העובד בהרצליה. ישוב המושל "חלוצה", הנקרא על שם בירת המחוז הביזנטי הסמוכה, הוקם כחלק מעיבוי הישוב היהודי בנגב לקראת ההחלטה הצפויה באוגוסט ב-29 בנובמבר 47. חברי חלוצה עברו את ימי המצור של מלחמת העצמאות תוך קשיים חסרי וביצורים. לאחר פריצת הדרך לנגב העתיקו חברי חלוצה את ישובם מזרחה והוא היום קיבוץ משאבי שדה.





חינוך



כיתת מחשבים בבית ספר "משאבים"

בביה"ס "משאבים" פועלת מזה חודשיים כיתה מחשבים.

המקום משמש את בית הספר וחוגי ההשכלה של המועצה האזורית. ראויה לציון עזרתו של דן חנוך, משאבי שדה, בהקמת הכיתה.



כיתה המחשבים בביה"ס "משאבים"

תרומת השגרירות הנוצרית

בהמשך לקשרים הטובים עם השגרירות הנוצרית, התקבל על ידי מרכז הפעילות החברתית בשגרירות, וויל סץ, מטול שקפים לבי"ס "משאבים", תרומת השגרירות הנוצרית.



וויל סץ, השגרירות הנוצרית, בביה"ס "משאבים"

שמואל ריפמן
ראש המועצה

מה בספורה...

אורני כדורסל לזכרו של אורי רייני ל"א

ותחרות הטבעות.
בין המשחקים התקיימה הרצאתו של יו"ר הועדה המקצועית באיגוד הכדורסל, מר איתן חפר, בנושא "הכדורסל הישראלי-לאן".
במשחק הגמר ניצחה בהפתעה קבוצת עירוני אמיר קרית-גת את קבוצת מ.מ. גבעת שמואל בתוצאה 62:77, וזכתה במקום הראשון.
במשחק על מקומות 3-4 ניצחה מכבי ב"ש את א.ס. רמת השרון בתוצאה 74:80.
בטקס הסיום נאמרו דברים לזכרו של עורך דיגי ותורמותו לספורט ולאור, וחולקו גביעים ע"י משפחת דיגי.
ברצוני להודות לכל אלו שלקחו חלק בטורניר ותרמו לאווירה הטובה ולהצלחת הארוע.

אלי לופו
רכז חינוך וספורט

ב-31.12.93 ו-1.1.94 נערך במשאבי שדה, זו השנה השלישית ברציפות, טורניר כדורסל לזכרו של עורך דיגי, חבר משאבי שדה.
השנה אמורות היו להשתתף שתי קבוצות חיפאיות (הפועל חיפה ומכבי חיפה) אך הם בטלו השתתפותן בהתראה קצרה.
בטורניר השתתפו הקבוצות הבאות: א.ס. רמת השרון, מ.מ. גבעת שמואל ושתי קבוצות ארציות שהחליפו את הלאומיות: עירוני אמיר קרית-גת ומכבי באר-שבע.

מלבד משחקי הכדורסל, שהתחרו על המקומות 3-4 ועל משחק הגמר, התקיימו תחרות 3 נקודות

תחלית תרבות חודש פברואר

- 1.2 יום ג' - "משחקים בחצר האחורית" - מחזה מאת עדנה מזי"א ובימויו של עורך קוסטר, בביצוע תיאטרון חיפה. המחזה נכתב בהשראת אונס קבוצתי, שהיה נתון במחלוקת ציבורית חריפה. המחזה יוצג באולם רביבים ב-21:30.
- 2.2 יום ד' - חוג ספרות איזורי עם הסופר יורם קניוק, שידיבר על ספרו "פוסט מורטם" ב-21:00 במועדון רביבים.
- 6.2 יום א' - סרט איזורי ב-21:30 באולם רביבים.
- 14.2 יום ב' - נסיעה מאורגנת לאופרה "דון ג'ובני" בתיאטרון נהג בת"א.
- 15.2 יום ג' - "וראים עולם". טל קלם יספר על שדים ורוחות בהונג קונג ובסין. ב-21:30 במשאבי שדה.
- 18.2 יום ו' - "הביצה והתרנגולת" מופע בידור של מוני משושוב ובראבא ב-22:00 באולם רביבים.
- 19.2 שבת - חוג טיולים אזורי

בילוי נעים,
חני פריאל
רכזת תרבות



פרויקט "עוצמה"

המועצה האזורית רמת נגב אירחה לטיול סיום ברחבי המועצה את חברי פרויקט "עוצמה", אשר סיימו שהות של 3 חודשי אולפן ברביבים. פרויקט "עוצמה", מטרתו היכרות של צעירים הנשלחים לישראל מטעם הפדרציות היהודיות בארה"ב. במהלך שהותם, הנמשכת 11 חודשים, לומדים הצעירים באולפן, ולאחריו יוצאים לעסוק

בפעילויות התנדבותיות במגזרים שונים ומגוונים של החברה הישראלית. במסגרת זו, כאמור, התקיים סיור בן יומיים ברמת נגב במגמה "לגייס שגרירים" לארה"ב. מהתגובות שקיבלנו בעקבותיו, ניכר כי חניכי "עוצמה" הפנימו "מנה חמה" של מדבר ונגב. מצפים לתוצאות לעתיד לבוא.

יהודה חניב - רכז תיירות



חניכי פרויקט "עוצמה" בביקורם בקבר בן גוריון.

ליהודה ואדווה שלום רב!

החברה חזרו מהטיול ואני שומעת ללא הפסק הדים חיוביים ונלהבים, הן מהצוות והן מן החניכים.

ברצוני להודות לכם מקרב לב על ההשקעה הבלתי נלאית והליווי הצמוד והמסור. במשך 30 שעות גדושות של סיורים, ספגו האולפניסטים שלל של חוויות וריגושים. כל הכבוד על העבודה שאתם עושים, ואני מקווה שנראה פירות בעתיד הלא רחוק. בתקווה להמשיך שיתוף פעולה ובתודות רבות לכל מי שתרם.

רותי יוגב,
בשם צוות האולפן
וחניכי אולפן עוצמה.

מחלקת פרחים...

Public Art Archive

לכבוד
ארי דרור
קצין מתמיד
רמת נגב

שלום רב,

הנידון: הבעת תודה על תפיסת ציידים

תפיסת צידי הצבאים סמוך לחוות הניסיונות באשלים מהווה פרק נוסף בשיתוף הפעולה הפורה בין צוותי המתמיד שבפיקוד לבין פקחי רשות שמורות הטבע, קבל נא ברכותינו והערכתנו לפעולתך המהירה בעת תפיסת הציידים והדיווח המהיר לאנשי רשות שמורות הטבע.

בברכה,
שמול יעקב
מנהל מחוז הדרום

דו"ח אירועים חודש דצמבר

- 14.12 צוות מתמיד נתקל בתמהונית בצומת משאבים. הועברה לטיפול משטרת דימונה.
- 15.12 נגנבה סייחה מקיבוץ טללים. נערכו סריקות ע"י צוות מתמיד ללא תוצאות. המשך טיפול במג"ב.
- 15.12 נתגלתה פריצה, גניבה וחבלה בחוות טללים. נערכו סריקות ע"י צוות מתמיד ללא תוצאות.
- 16.12 נגנב טרקטורון מקיבוץ טללים. נערכו סריקות ללא תוצאות.
- 16.12 גניבה מרכב בקיבוץ טללים. בטיפול משטרת דימונה.
- 16/17/18.12 אימון הקמת יחידת חילוץ רמת נגב.
- 19.12 שני בני מיעוטים רדפו אחר תושבת כמחין בשטח חקלאי. התושבת הצליחה להמלט ולהזעיק את צה"ל. נערך מרדף אחריהם והם נתפסו. מסתבר כי היתה זאת אי הבנה.
- 30.12 נגנב כד יקר ערך מתושב אשלים.

מוטי זנה
קב"ט המועצה

ידיעון רמת נגב

מס' 26



סדר, עיצוב גרפי והפקה:
סימנים בע"מ, באר-שבע

עריכה: ליבנון רוני

מו"ל: מועצה אזורית רמת נגב,
ד.ב. חלוצה מיקוד 85515
טל. 07-270931/193.
פקס: 07-230475



מפגשים

ימים 8 של חגים ושל חגים - 1996

הפגישות

הפגישות שאירעו לאחרונה וקטפו צעירים ומבוגרים מתוך שגרת חייהם, היכו בכולנו מכה כואבת.

המדרשתון אמנם עיתון מקומי, אך גם מעל דפיו יש להביע את הכאב ואת התקווה, שתהליך השלום בו אנו שרויים, יוביל בסופו של דבר לראיית הטרור כדרך ללא מוצא בעיני שכנינו.

יהי זכרם ברוך.

ג'מיה עז



סיחה עם שוליק ריפמן

יו"ר האגודה האמריקאית לחינוך

איכלוס רמת-הנגב הוא הנושא המרכזי המעסיק את שמוליק ריפמן. בחמש-שש השנים הקרובות הוא שואף לתוספת של כ-1,000 תושבים, שיתנו סם חיים לאזור. ברור לו, שלתושבי האזור - בקיבוצים, במושבים ובמדרשה - יש רתיעה (טבעית, אפילו, לדעתו) מהגדלת מספר התושבים, אך הוא רואה בכך הכרח.

בבעיית האיכלוס הוא מוזהר שני מוקדים: א- אם לא תגיע אוכלוסיה צעירה מחד, ואם תימשך מגמת ההגירה השלילית מאידך, יתקשה האזור לספק את השירותים המוניציפליים הנאותים.

ב- אזור כמו שלנו אינו נשאר כחלל ריק. א-איכלוסו יביא לחמת גורמים אחרים, בלתי רצויים, לאזור. כבר עכשיו עסוקה המועצה בהדחת גורמים כדוגמת:

א- פסולת רעילה - האתר תוכנן לאזור פקוע. התכנון נעצר רק עקב פעילות אינטנסיבית של תושבי המועצה וצניגיה.

ב- כור גרעיני לייצור חשמל - הכור תוכנן לאזור שבטח. המועצה מתנגדת, וגייסה לעניין גם את המשרד לאיכות הסביבה.

את 'גרניפסי' ואת 'אדם, טבע ודין'. גורמים נוספים עזרו לדחיית ההחלטה בעניין הכור, והם קשורים בהערכה, שעד שנת 2015 לא יהיה צורך ממשי בכור גרעיני ובעובדה שמדינת ישראל איננה חתומה על האמנה לא-הפצת נשק גרעיני ולכן ארה"ב מסרבת למכור לה כור שכזה.

שטחי צה"ל - צה"ל מחוזה צרכן מסי' 2 של שטחים באזורנו. השטחים עשויים לגדול עקב היערכות מחדש בעקבות הסכמי השלום.

הפגישות האוכלוסיות הן מוקדים: א- אם לא תגיע אוכלוסיה צעירה מחד, ואם תימשך מגמת ההגירה השלילית מאידך, יתקשה האזור לספק את השירותים המוניציפליים הנאותים.

ב- אזור כמו שלנו אינו נשאר כחלל ריק. א-איכלוסו יביא לחמת גורמים אחרים, בלתי רצויים, לאזור. כבר עכשיו עסוקה המועצה בהדחת גורמים כדוגמת:

א- פסולת רעילה - האתר תוכנן לאזור פקוע. התכנון נעצר רק עקב פעילות אינטנסיבית של תושבי המועצה וצניגיה.

ב- כור גרעיני לייצור חשמל - הכור תוכנן לאזור שבטח. המועצה מתנגדת, וגייסה לעניין גם את המשרד לאיכות הסביבה.

את 'גרניפסי' ואת 'אדם, טבע ודין'. גורמים נוספים עזרו לדחיית ההחלטה בעניין הכור, והם קשורים בהערכה, שעד שנת 2015 לא יהיה צורך ממשי בכור גרעיני ובעובדה שמדינת ישראל איננה חתומה על האמנה לא-הפצת נשק גרעיני ולכן ארה"ב מסרבת למכור לה כור שכזה.

שטחי צה"ל - צה"ל מחוזה צרכן מסי' 2 של שטחים באזורנו. השטחים עשויים לגדול עקב היערכות מחדש בעקבות הסכמי השלום.

* פלישת בדואים - הבדואים רוכזו אמנם

ב-7 עיירות, אך במהלך הם חוזרים לשטחי הנגב. (כ-3,500 בדואים כבר פלשו לאזור רביבים. המועצה, הפועלת על-פי חוק,

אינה יכולה לפנותם אלא על-פי צו בית-משפט עליון. המועצה גם מאמינה שיש צורך בפתרון, ולכן הציעה לחקים יישוב

בדואי חקלאי באזור צומת הנגב. קידום הנושא בעייתי בגלל חוסר במנהיגות בדואית מובילה, אך לא מכבר נתנו הבדואים הסכמתם לכך ששמוליק

ריפמן יהיה יו"ר ועדת ההיגוי לחקמת היישוב.

הפגישות האוכלוסיות הן מוקדים: א- אם לא תגיע אוכלוסיה צעירה מחד, ואם תימשך מגמת ההגירה השלילית מאידך, יתקשה האזור לספק את השירותים המוניציפליים הנאותים.

ב- אזור כמו שלנו אינו נשאר כחלל ריק. א-איכלוסו יביא לחמת גורמים אחרים, בלתי רצויים, לאזור. כבר עכשיו עסוקה המועצה בהדחת גורמים כדוגמת:

א- פסולת רעילה - האתר תוכנן לאזור פקוע. התכנון נעצר רק עקב פעילות אינטנסיבית של תושבי המועצה וצניגיה.

ב- כור גרעיני לייצור חשמל - הכור תוכנן לאזור שבטח. המועצה מתנגדת, וגייסה לעניין גם את המשרד לאיכות הסביבה.

את 'גרניפסי' ואת 'אדם, טבע ודין'. גורמים נוספים עזרו לדחיית ההחלטה בעניין הכור, והם קשורים בהערכה, שעד שנת 2015 לא יהיה צורך ממשי בכור גרעיני ובעובדה שמדינת ישראל איננה חתומה על האמנה לא-הפצת נשק גרעיני ולכן ארה"ב מסרבת למכור לה כור שכזה.

שטחי צה"ל - צה"ל מחוזה צרכן מסי' 2 של שטחים באזורנו. השטחים עשויים לגדול עקב היערכות מחדש בעקבות הסכמי השלום.

הפגישות האוכלוסיות הן מוקדים: א- אם לא תגיע אוכלוסיה צעירה מחד, ואם תימשך מגמת ההגירה השלילית מאידך, יתקשה האזור לספק את השירותים המוניציפליים הנאותים.

ב- אזור כמו שלנו אינו נשאר כחלל ריק. א-איכלוסו יביא לחמת גורמים אחרים, בלתי רצויים, לאזור. כבר עכשיו עסוקה המועצה בהדחת גורמים כדוגמת:

א- פסולת רעילה - האתר תוכנן לאזור פקוע. התכנון נעצר רק עקב פעילות אינטנסיבית של תושבי המועצה וצניגיה.

ב- כור גרעיני לייצור חשמל - הכור תוכנן לאזור שבטח. המועצה מתנגדת, וגייסה לעניין גם את המשרד לאיכות הסביבה.

את 'גרניפסי' ואת 'אדם, טבע ודין'. גורמים נוספים עזרו לדחיית ההחלטה בעניין הכור, והם קשורים בהערכה, שעד שנת 2015 לא יהיה צורך ממשי בכור גרעיני ובעובדה שמדינת ישראל איננה חתומה על האמנה לא-הפצת נשק גרעיני ולכן ארה"ב מסרבת למכור לה כור שכזה.



הקשרים עם האגודה

"יש במדרשה פוטנציאל אנושי בלתי רגיל. צריך לשמור עמו על קשר - לתמוך ולהתמך על-דיו", אומר שמוליק ריפמן.

ברוח זו הוא שם דגש על שיתוף פעולה עם המדרשה ועם המגזר, עוזר יוסי אליהוא, בנושא התרחבות המדרשה (430 יח' דיור ושכונת צוה צ'ק), בנושא בית-העמלן, חדר הכושר ובכל נושא מתבקש אחר.

האופצה - תפניות אחרות

* **צפר התקווה** - כפר שיקום וטיפול
לנגמלי סמים, שימוקם בין צומת טללים

לאשלים. הפרוייקט, שמתוכנן על-די
המועצה האזורית, בשיתוף הראשות
למלחמה בסמים, ובשיתוף מר אייבי
נתן, נציג עמותת 'כפר התקווה הטובה',
ממומן כולו על-די הממשלה.

הפרוייקט אושר על-די המועצה, אחרי
שנעשתה בדיקה מקיפה לגבי הסיכונים
שבקיומו. התברר, שכפרים כאלה נקיים
מסמים באופן מוחלט.

מה שהינחה את המועצה בהחלטתה
היה, שהנזקקים באים מכל שכבות
האוכלוסייה, ויש חשיבות לפעילות
קהילתית בשיקום. כמו כן הכפר
יספק כ-28 מקומות עבודה לאקדמאים
ולצועות עזר, ומקורות פרנסה הם
מצרך חיוני באזור.

* **מרחצאות 'חמי נבי'** - פרויקט תיירותי
באזור ביר עסלוג. הפרוייקט, שמטרתו
לנצל את המים הגיא-תרמיים שבמקום
ולרתם לרווחת התושבים באזור, נמצא
בשלבי תכנון אחרונים, והתקווה היא
להתחיל בעבודות כבר במרץ-אפריל.
המימון נעשה בעזרת תרומות, כספי
מדינה וכספי 'החברה הכלכלית לפיתוח
רמת-הנגב'. עד עתה גויסו כ-9 מיליון
ש"ח. הפרוייקט נפתח גם ליומים פרטיים
(בכל מקרה 'החברה הכלכלית' תחזיק
51% מהמניות). המרחצאות יספקו כ-40
מקומות תעסוקה.



* **פארק תעשיות** - מתנהלים מגעים עם

מר סטף ורטהיימר להקמת פארק תעשיות
נקיות באזור צומת טללים.

* **חקלאות** - החקלאות באזורנו היא
'חקלאות אחרת' - חקלאות של בתי
צמיחה - מעין פלטפורמה, שנוסעת
ומתאימה את הגידולים שיגדלו, בהתאם
לצורכי השוק וליכולת היצוא.

לדברי שמוליק ריפמן, אין באזור מגבלה
של מים. אנו יושבים מעל אגם תת-קרקעי,
עם כמות רבה מאוד של מים גיא-תרמיים,

מהם אנו מנצלים כיום חלק
מזערי בלבד. המדינה השקיעה בשנים
האחרונות 22 מיליון ש"ח לפיתוח
מקורות המים (בעיקר מים מליחים).

ענפים שכבר מוכרחים עצמם מבחינה
כלכלית, הם ענפי גידול ענבניות, פרחים,
פלונים וענף גידול היענים.
כמו כן נמצאים בפיתוח ענפי גידול

נוספים: **גידול ענבים** ו**גידול תות**
שדה על מנת למכורם.
לפיתוח החקלאי שותפים חוקרי התחנה
הניסיונית וחוקרי המכון לחקר המדבר.



* **תיירות** - 'המוצרי' שלנו הוא תיירות
מדבר, והוא יהווה בין 15% ל-20%
מאפשרויות התעסוקה בשנים הקרובות.
בכביש לאילת - בכביש רמון-ציחור -
הושקעו כבר 100 מיליון ש"ח, וכעת
עובדים על הקטע האחרון (11 ק"מ
ממעלה פארן עד צומת ציחור).

התקווה הכביש אמור להיפתח לקהל
חרב באפריל-מאי, תוך ניהול קמפיין
לפרסומו ולפרסום האתרים שלאורכו,
בכל רחבי הארץ.

צוות החילוץ שזה-זקוק

השטפויות בנגב העסיקו את צוותי החילוץ
שבמדרשה בלא פחות מ-6 אירועים רצופים
באותו יום.

* האירוע הראשון החל כבר בשעה 16.00,
כשילדי בייס מראש העין שטיילו בגיפס,
נתקעו באחד מערוצי נחל צין המוצף.
החיפוש אחריהם ארך כ-3 שעות.

* כשנמצאו הועברו אליהם בעזרת חבלים
אספקה, שקי שינה ועצים למדורות למשך
הלילה. צוות החילוץ הושאר בקרבתם
וביצע את החילוץ למחרת בבוקר.

* באירוע השני, שאירע במקביל, נלכדו
בנחל פארן, טרקטור ומיצובישי, ואנשי
צוות החילוץ סייעו לחילוץם על-די מסוק
חיל-האוויר.

* במקביל, אירעה תאונת דרכים, בה היתה
מעורבת חיילת ברכב אזרחי. אמבולנס של
המדרשה הוזנק למקום ופינה אותה לבייח
סורוקה.

* נחל נקרות התמלא אף הוא במים ולכד
בתוכו אוטובוס ללא מטיילים. צוות
המחלצים בעזרת רכב של רשות שמורות
הטבע, גר את האוטובוס מחוץ לאזור
הסכנה.

* ילד שצפה בשטפון בנחל צין, מעד ונפל
למים. צוות החילוץ ששהה באזור, זינק
מיד למים וישלף אותו החוצה.

* אחרי חצות, כשנדמה היה שהיום הארוך
כבר מאחורי הצוותים הניסיוניים, הגיעה
ידיעה מהמטטרה כי נמצאו מעיל ותעודת
זהות על המצוק במצפה רמון. אחרי 40
דקות מאומצות, של חיפושים נמצאה
הגופה בעזרת זרקור. מוקדם בבוקר
הועלתה הגופה בעזרת חבלים.



ערב עזרא אוריון

החגיגה השנתית של הצגת עבודות גמר של תלמידי ביה"ס התיכון לחינוך סביבתי, גרמה קורת רוח רבה לצופים.

העבודות, בנושאים מגוונים: תיאטרון, שירה, פילוסופיה, צילום, סוציולוגיה, ביולוגיה, גיאולוגיה וכימיה, הוצגו בחן רב ובשפע שיטות, תוך שימוש במולטימדיה במיטבה.

היתה תחושה שלחבורה - שמונת כותבי העבודות - יש חווי מיוחד ושותפות גורל, וניכר היה שנחנו מכתית העבודות.

ישר סוף!



יוק האלה

"איך תוהה אשה פולניה? - היא שואלת את בעלה שאלה, עונה עליה בעצמה, ועוד צועקת שהוא משקר".

זהו רק שביב משטף הבדיחות, אותן שמעו נשות מדרשת שדה-בוקר, שבילו יום כף במלון ידן פנורמה בתל-אביב.

לבדיחות, כמו גם לחיקויים המעולים, היה אחראי החקיקן יוסי חן. בנוסף לו בידרו את הנשים: זמרים, שדכנית, קוסטיקאית, רפלקסולוג, גבר בלבוש מינימלי ותצוגת אופנה.

נשות המדרשה היו הרוח החיה ביום הכף, ומנכ"ל המדרשה, שהשתף ביום שמחתן, נקרא על-ידי המנחה לבמה ודיבר בשבחן.

חיה בן יצחק

מחנה הילדים

בפאתי המדרשה צמח לו מחנה ילדים. במסגרת המאמץ להימנע ממפגעים בטיחותיים, סיירו מנכ"ל המדרשה וחברים בוועדת הבטיחות, במקום ושוחחו עם הילדים, בנוי המחנה, ועם הוריהם.

הילדים - אמוץ שילוני ונופר פלדמן - הגנו בלהט על המחנה ועל פעילותם בו, וזכו לאוזן קשבת בקרב המבוגרים כולם.

מנכ"ל המדרשה הציג בפניהם 3 אפשרויות: (א) השארת המחנה הקיים, תוך חיזוק.

(ב) בניית מחנה חילופי מסודר וממוסד.

(ג) סילוק המחנה. ארכיון אמנות במרחב הציבורי



הילדים, כמובן, רצו להשאיר את המחנה, וכך גם ההורים שהשתתפו בפגישה.

צבי שילוני, הדובר הראשי מבין ההורים, הסכים שחובה שהמחנה לא יהווה סיכון ו/או מקור לכלכלה, והתנדב לפעול לחיזוק המחנה. הוא הבהיר, שבטיחות הילדים נמצאת גם בראש מעיניו, והציע שההורים יחתמו על הסרת אחריות לשלום הילדים מהמדרשה.

מנכ"ל המדרשה, בן מושב בילדותו, הסכים שהכף של הילדים הוא בעשייה עצמה, אך הדגיש שיש לבדוק היטב את נושא החיזוקים. תזומן חוות-דעת של משרד העבודה והגנה, ועל-פיה ינקטו הצעדים הנדרשים.

חניית הפגעים בטיחותיים

תפקיד עממן הבטיחות - חיים קריין - לקיים נוהלי שיגרה, לרכו בעיות מהשטח, לקבל דיווחים ממנהלי מחלקות בנושאי מפגעים בטיחותיים ולטפל בהם מול המועצה האזורית.

חברי הוועדה לבטיחות ומרכזם - יחיאל חזן, התכנסו ב-23.1.96 והחליטו לפנות לעובדים ולתושבים הנתקלים בבעיה בטיחותית ולבקשם לזווח על-כך.

הנהלת המדרשה מדגישה, כי לא תחסוך משאבים בנושא.

יחיאל חזן



ישיבת הפיתוח במדרשה

ישיבת הפיתוח במדרשה לשנים 98-1996, כפי שנמסרו בישיבת המליאה של המועצה האזורית רמת-נגב, שנערכה ב-4.2.96:

קהילה וחבר - חדר כושר.

תשתיות - תאורות צמחים, תאורה בכניסות

ליישובים, כבישי גישה,

כבישים פנימיים ביישובים.

שיכון - שלב ב' עזה צין.

תתיישובות - הרחבת המדרשה ב-430 יח.

תיירות - טיילת מצוק הצנינים, דרך כביש

40 למינחת שדה-בוקר.

תמזון - תכנית אב לביוב במדרשה,

תכנון ופיתוח בית-עלמין.

הפרוייקטים מתוכננים להסתיים בשנת

1996, פרט לפרוייקט התאורה בכניסות

ליישובים, שייכנס לביצוע גם בשנת 1997,

ולפרוייקט הרחבת המדרשה, שיימשך גם

בשנת 1998.

חוסר אמצעים



יום העיון ה-27 בנושא הבדווים ע"ש יצחקי נצ"ר ז"ל

משולחן הסדרה...

סדרת צילומים

סדרה שהפכה להיט בקרב הנוער (לא להיבהל מן השם...). כל ספר עוסק באח ואחות, או חבורת ילדים הנקלעים להפרתה שנועשת מצמרת יותר ויותר, לרוב בדרך על-טבעית.

הסופר מקפיד לעסוק בהפחדות מן הסוג 'הבטוח' - בלי סמים, בלי התאבדויות, בלי התעללויות בילדים, ושאר נושאים שנויים במחלוקת, אך שביל הזהב שיצר מרתק כל הזמן. לקראת הסוף, כשנדמה שהכל נפתר, מחכה הפתעה המרומת לקורא להפעיל את הדמיון.

להורים המודאגים - זה בסדר!!



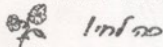
ספרי הסדרה:

- 'העמדה' / סטפן קינג.
- עשיא על הכוונת / דיוויד בליד.
- 'בחירה ישירה' / גדעון לון
- (המאבק והדרמה אשר הולידו בישראל את הבחירה הישירה של ראש הממשלה).
- 'ברית העולם - מיתוסים ואגדות' / זיל רגש [לילדים].
- 11 ספרים מסדרת 'צמרמורת' / סטיין.

סדרה נוספת

'אורי של זלום'

אלבום הצילומים של הצלם אריה בר-לב נבחר על-ידי הוועדה לחגיגות 3000 שנה לירושלים, מתוך 28 ספרים, כספר המייצג את העיר. הספר יישלח לנציגויות בכל העולם ויינתן כשי לאורחי החגיגות.



זמליות בקרב הבדווים

גם היום נושאים חלק מהבדווים שלוש ולעיתים ארבע נשים (וגם אם לא כולן רשומות כנשואות), למרות האיסור על ריבוי נשים. סקירה על כך מסר במהלך יום העיון עידו שחר, שערך מחקר בבית הדין השרעי בבאר-שבע.

"או שאני אמות, או גמלו של הסולטן ימות, או שהסולטן ימות" - זוהי הגישה המאפיינת את הבדווים בנכונותם לקחת סיכון ולשאף משהם רוצים, ולע-פי המנהג היהודי-הערבי. המנהגים והמנהגים הללו יתשריי.

ולחוקי המדינה. בבית הדין השרעי בבאר-שבע מתקיים מפגש בין שלוש מערכות חוק: החוק הישראלי, הדין השרעי והערבי - המנהג הבדווים. העימותים בבית הדין מאופיינים בחשדנות ובהעמדת פנים של חוסר הבנה מצד הבדווים, הפועלים לפי הערך. המערכת מצידה, מתייחסת בסובלנות רבה למסורת השבטית ונמנעת מלכוף את החוק כלשונה, ולהגיש כתבי אישום על ביגמיה. עם זאת, הקאדי בבית הדין שומר על הדין השרעי, ומחייב בעת הצורך את הגבר בגירושין, במוחר דחוי, במזונות וכדומה.

מיטות לאוה'

ב-26.3.96 תיערך פגישה עם מנהל המוסד לביטוח לאומי במחוז דרום, מר ישראל כהן. תושבים המעוניינים להעלות שאלות בנושאי גימלאות, דמי ביטוח, חוק ביטוח וכד', מתבקשים להפנותן לנציג המדרשה במדענה, מר מוטי אבריל.

מוטי אבריל

היחיד הטכני של הבדווים

הריבוי הטבעי בקרב האוכלוסייה הבדווית הוא מהגדולים בעולם. בארץ הוא עומד על פי-שניים מכלל האוכלוסייה. תוחלת החיים בקרב אוכלוסייה זו עלתה בגלל ירידת שיעורי התמותה. המחקרים לא מראים על ילודה גבוהה יותר, או על עלייה בפריור - כך אמר מר בני שילה, היועץ לענייני מיעוטים במשרד ראש הממשלה.

הגנב, המכיל היום בין 90,000 ל-100,000 בדווים, איננו יכול לשאת אוכלוסייה זו באותם כללים, נוהגים ואורחות-חיים, שנהגו בהם בשנות ה-40, בהם גרו בנגב כמה עשרות אלפי בדווים בלבד.

הבדווים מחזיקים כיום עדרי צאן הגדולים בעשרות מונים מבעבר, כ-250,000 ראשי צאן, דבר שמשפיע בהכרח על שיעורי הפחדת המרעה באזור.

החברה הבדווית בנגב מתקרבת מאלוה לפתרון, שהמדינה רצתה להביאה - ליישובי-קבע. וכך צצים במרחבי הנגב כפרים, בנוסף לערים הבדוויות הקיימות כבר בנגב. הוויכוח כיום בין הבדווים לגופים המתכננים הוא עד כמה ינתן מענה למאוויו החברה העוברת ליישובי-קבע, ואיזה אופי יהיה ליישובים אלה. מר שילה ציין גם כי במשרד השיכון סירבו לבקשות הבדווים להקים כפרים חקלאיים משום שאין להם הצדקה כלכלית. ההעדפה היא ליישב את הבדווים ביישובים קהילתיים עם חקלאות מעורבת.





מחזור שמיני 820

על-פי תכנית המיתאר החדשה, מיועד רוב בקעת צין לכריית פוספטים. הכוונה היא לחבר את שני שטחי הכרייה, למרות שבחלק גדול מן השטח ריכוז הפוספט הוא אפסי. שטחי הכרייה עתידים לגדול פי ארבע ויותר, ולהגיע במערב עד עין-זיק. אין ספק, שמדובר על חיסול טוטאלי של יחידת נוף ייחודית ומרשימה. בינתיים נעשים מאמצים להגברת המודעות לנושא בציבור הרחב, ומועלים רעיונות לשימוש משני בשטח ההרוס, כגון הטמנת אשפה ופסולת רעילה, או הכשרתו לנחיצה בטורונים וגייפס.

מתעורר חשש, שתנופת הפיתוח והזימות תותיר מאחריה אדמה חרוכה ותהפוך את הנגב לאזור חסר כל ערך טבעי ותיירותי. תקותנו שגם הדורות הבאים יזכו לראות את נוף המדבר, פיסת הפרא האחרונה שנותרה מארץ-ישראל של פעם.

מחזור שמיני 820

מחזור שמיני 820



מחזור שמיני 820

בימים אלה נערך במדרשה מחקר על צאפיות. תצפיות על התחלות קינן. מיקום הקן, שלבי בנייתו וכד', יתקבלו בשמחה. הדרך הטובה ביותר לאיתור הקינים, היא עיקוב אחר הנקבות הנשאות חומר קינן. אם ברצונכם להשתלב בעושה למחקר, אנא פנו לטלפון: 923.

מחזור שמיני 820

ביולי 1994 החליטה הממשלה להכריז על 'ארץ המכתשים' כאזור מוגן בעל ערך גיאולוגי ונופי. הוקמה ועדת מנכ"לים, שבדקה את הנושא והמליצה לשקם את שטחי הכרייה הנטושים במכתשים, להעביר את המפעלים לעיבוד חומר הגלם אל מחוץ לתחום המכתשים, לשנות את יעודם של רוב השטחים לשמירת טבע ולא להתיר באזור כריית חומרי בנייה וחומרים המצויים באזורים אחרים בארץ.



מחזור שמיני 820

הכרייה בחלק הרחב ביותר, מתבצעת במכתש הגדול, בעיקר מצפון לכביש העובר דרך המכתשים/הירקנים/טואפים לחפך את רוב שטח המכתש לפארק גיאולוגי, בניגוד לתכנית המיתאר (תמ"מ-4), המיועדת את כל קרקעותיו של המכתש לכרייה. החריגה הברורה ביותר מנוהלי הכרייה נפסקה ממש בימים אלה: מחצבת עוזי ברצור, שפעלה על-פי היתר זמני, שתוקפו פג מזמן, הועברה לאחר עיכובים רבים לאתר חלופי מצפון לכביש.

איום חמור יותר לטווח ארוך, נשקף ממחצבות הפוספט של תשלובת ירותם דשנים, בבקעת אורון ובבקעת צין. מדובר בכרייה פתוחה מפני השטח, הכוללת הזזת כמויות עפר עצומות ועיצוב מחדשי של הנוף. כדי להקטין את הפגיעה בנוף, עורמים הפירים את ערימות הטפל בגבעות דמויות בנגה, וצובעים את חלקן בצבע חדומה לצבע הסביבה. על אף זאת, הדמיון בין הנוף המקורי לנוף שאחרי הכרייה, הוא קלוש.

מחזור שמיני 820

לו שב לישראל בימים אלה אדם שנטש את הארץ בשנותיה הראשונות של המדינה, היה בוודאי נוכח מיד בשינוי הקיצוני שחל בנופיה.

מרכז הארץ כוסה ברשת צפופה של יישובים וכבישים, באזור הים-תיכוני נותר, למעשה, שטחים מעטים בהם שרד הרכב הצמחיה הים-תיכונית הטבעית. מגוון מיני חיות-הבר התדלדל למדי, ומינים רבים, שלא הסתגלו לסביבת האדם, הולכים ונעלמים. מצער לומר, שאין כל סימן לשינוי במגמה זו.

מעטות הפעילויות האנושיות, שמידת השפעתן על השטח הטבע מתקרבת לזו של הכרייה. בנוסף לפצע הנופי הנפער בבורות הכרייה וערימות הטפל מביאה הכרייה לפגיעה בלתי-הפיכה בצומח ולחסימה של נתיבי זרימה, ובכך היא משמידה לחלוטין מערכות אקולוגיות בקנה-מידה נרחב. יחלפו תקופות גיאולוגיות ארוכות עד להתאוששותו המוחלטת של שטח, בו נערכה כרייה פתוחה.

בניגוד לצפייות, שהתעוררו בשנותיה הראשונות של המדינה, התגלה הנגב כאזור דל באוצרות טבע. במכתשים לא נמצאו מחצבים יקרי-ערך, ורוב שטחם יועד לשמורות טבע, המגונות על שלמות התופעות הגיאולוגיות הייחודיות וערכי הטבע מהרס.





זכרות...

סוף ז' והחזון קלי בליני,

הזכרים את:

* אהרן בלין והשפעתו

* אביש חנינא והשפעתו

לדגל ביהדותו

תעודות

תודה מיוחדת להורי כיתה ז' על הערב
המהנה - ערב 'שירי האני', שנערך
בהשתתפותם במסגרת פעילות שנת הבר-
מצווה.

קלי בליני

נטיעות טיול בשבת במוסדות הילדים הפכו
לחגיגה אמיתית בזכותו של אליעזר חגג,
ששיתף את הילדים בנטיעות ובשיפוץ חזית
מוסדות הילדים.

מי שלא ראה שמחת ילדים על טרקטור,
לא ראה שמחה מימיו.

אילנה סגן

איחולי החלמה

- לניסים אילון

- ולירצק גולמן

הזכרת

הפקה ועריכה: צביה שש

הקלדה ועיצוב גרפי: דפנה בניאל

מוזיקה: מדרשת שדה-בוקר

יריד האביב

יריד האביב במדרשה הפך כבר למסורת.
היריד יתקיים ביום שבת, 23.3.96.
כל המעוניין לפתוח שולחן ולמכור
במחירים סבירים את מרכולתו, מוזמן
להתקשר בשעות הערב לדורות, בטל' 041.

בזאת אילון



אוסף עזרא אוריון
ארכיון אמנות במרחב הציבורי
תחנות לאביזרים

גון הר מעביר בנאר-שבע שיעורי דרמה
לילדים בסיועו, וקוקה לאבירים: בדים,
כובעים, צענונים ושאר פרטי תחפושות -
כדי להעשיר את עולמם
שאריות מפורסמת תתקבלנה בברכה
אנא צרו קשר בטל' 557118.

גון הר



תעודות זכרון

באספת התלמידים האחרונה:

* בית העלמין - התכניות הראשונות כבר
מופקדות במשרד הסכני שבמדרשה.
תושבים המעוניינים להתבונן בהן ולהעיר
הערותיהם, מוזמנים.
* כספומט - העניין מטופל מול בנק 'אוצר
החייל', והסיכויים להצבתו גדלים.

חנני אסתר

סליחנים

המרכז למורשת בן-גוריון מקיים סמינר
סגל בימי ג', בשעות 10.00-12.00, בחדר
הסמינרים, בבניין המרכז למורשת בן-
גוריון. תכנית ההרצאות לחודש מרץ:
* 12.3.96 - מר מתי פורדה -

The Papacy of John Paul the 2nd
and the State of Israel.

* 19.3.96 - ד"ר מרדכי (מורליה) בראון -
כוחות הבטחון כיצדני תרבות 1967-1949.

* 26.3.96 - ד"ר יוסי אבנרי -

משבר הזהות של המדינה היהודית
והמשבר ההלכתי ביהדות הדתית
בשנים הראשונות למדינה.

הארכיון



השתתפות

בעקבות הצלחת המחזור הראשון של
ההשתלמות בתנ"ך, שהועבר על-ידי גונן
רייכר, ייערך מחזור נוסף, פתוח גם לאלה
שלא השתתפו במחזור הראשון.

הנושאים שידוננו:

- "קליפתו שמר ותוכנו זרק" -

על חג הפסח והחגים השונים במקרא.

- הדעות השונות על יציאת מצרים.

- בר-כוכבא - ברכוזיבא, ו-200 אלף בני
שבט אפרים...

- איוב מול גורלו.

המחזור השני יכלול 6 פגישות.

ההשתלמות תיערך בימי ה', בין השעות
21.00-23.00.

לפרטים והרשמה, זיוה, טל': 720.

שי סליחני

אני לשינוי סביבה וטבע

רח' השפלה 4

תל-אביב 66183

טל. 03-6388742/4

פקס 03-6374302

א.א.א.

1 אוקטובר, 1996

אוסף עזרא אוריון
ארכיון אמנות במרחב הציבורילכבוד
מר נחומי הרציון
עמותת חלוקים לכפר דודכפי שכתב בעבר בהברנו, היפרדה להגנת הציבור ולחלוקת חלוקים להקמה של כפר דוד
בנקודה אשר הוצעה על ידכםמכון לטכנולוגיה דיגיטלית
מרכז מחקר ופיתוח
מכון למחקר ופיתוחטענתכם כאילו הישוב יהיה של Ezra Orion Collection
שהנקודה שהצעתם אינה סמוכה Public Art-Archive
הקיים.אני נקבל בשמחה יוזמה להקמת של שכונה אקולוגית בסמוך לשטח המדרשה חבנוי
ממערב, דבר אשר יצמצם את המגיעה בשטחים פתוחים דוגמת האזור המוצע על ידכם,
ויאפשר לכם להיות מודל לתכנון ובניה המתחשבים בסביבה ומנצלים את משאבי הטבע
בוחרות המורכבת כל זאת מתוך הכרח של רצונכם בכך.אנו שותפים לעמדתו על הסכון לחקר המדבר בנושא, וכמובן נשמח להיות מוזמנים
אליהם על מנת לקיים דיון פתוח ולהציג את המיניעים להתנגדותנו.בברכה
עסי כדן
01/09/96

רכז שמירת טבע מחוז דרום

העתק: מר שמואל ריפמן - ראש חמועצה

מר יהויכין גור - מתכנן מחוז דרום, משרד הפנים

מר נפתלי כהן - רשות שמורות הטבע

מר אוריאל ספריאל - המכון לחקר המדבר

מר איתן גדליזון - מנכ"ל חלה"ט

עמית שפירא - אגף לשימור הסביבה

רז ארבל - ביס"ש שדה בוקר

הנהלת מדרשת שדה בוקר

מזכירות קבוץ שדה בוקר

אברהם א. טאוב

אוסף עזרא אוריון

ארכיון אמנות במרחב תל אביב



מכון המחקר והמחקר
מסמכים ופריטים
מסמכים ופריטים

Ezra Oriof Collection
Public Art Archive



המנהל הארצי של שירות המבחן

"שיון" ביקר במוקד והבטיח

הפ"ח "ח"מ"

אני יוסף אהרן בן-ציון

רש"ט, ח"מ, קבוץ, מדינה, וכו'...

כפי למאמר על ידי פרטים נוספים

אנשי ח"מ איני קשה ל: 019-6237019-6
052-9252525

לחם יאסי כר

17/4/97

לחצי ספר

ספר



אוסף עזרא גרין
ארכיון אמנות במרחב הציבורי

3

IPQ



מכון לחקר אמנות דיגיטלית
HOLOMAN ARTLAB
מרכז המחקר והאמנות

Ezra Grin Collection
Public Art Archive

ספר

לחצי ספר

ספר

רמת-נגב

לתושי המועצה בחג האילנות...
שהנגה, עוז יהיה פורח!...



סיור בארצות הברית



בחקלאות, גידול סוסים, בקר לבשר, תירס וכו' למנהיגות הצעירה שלהם ענין אמיתי להתקדם ולהפוך לחקלאים מצליחים. על רקע זה קמו יהודים מפניקס מהעמותה ל"פיתוח אזורים צחיחים" ובקשו לעזור לאותם שבטים. הוגשה בקשה למשרד החקלאות האמריקאי לביצוע פרויקט משותף לאינדיאנים ההופים מאריזונה ולתחנת הנסיינות רמת נגב. מתוך אלף בקשות שהוגשו, אושרו 70 ובתוכן הבקשה הי"ל. הפרויקט הוא לחמש שנים ועלותו היא בסדר גודל של 3 מיליון דולר. בפגישות עימם הציג שמוליק כי אנו נשלח אליהם סכנאי חקלאות על חשבון הפרויקט למשך חצי שנה במימון האמריקאים ואילו ההופים ישלחו כ- 5 אנשים לארבעה חודשים להשתלם באזורנו במימון שלהם. הפרויקט עימם מסובך עקב הפער הטכנולוגי הרב והתנאים באזורם אשר דומים ולא דומים לתנאים באזורנו.

* פרויקט חקלאי בפתחת ניצנה

מכיון שהאמריקאים מאמינים בעגבניות שלנו, התארגנה קבוצת משקיעים מאמריקה והשקיעו כסף רב בהקמת 300 דונם חממות לגידול עגבניות בפתחת ניצנה. מדובר כאן על הקמת חברה משותפת שבעלי המניות בה הם DESERT-SWEET אמריקה אוהיו, מגדלי קדש ברנע והחברה הכלכלית לפיתוח רמת נגב. בימים אלה שוקד עורך הדין על ניסוח סופי של החוזים ואנו תקוה ש- 100 דונם יהיו מוכנים ויתחילו לפעול בקיץ 1998.

שמוליק אצל ההופים



בראשית השנה האזרחית החדשה פרש שמוליק ריפמן כנפים והמריא אל מעבר לים הגדול לביקור בארה"ב. הביקור אורגן ע"י מר סאם הוניג - מנכ"ל העמותה "לפיתוח אזורים צחיחים" מקליבלנד, אוהיו. מטרת הביקור היו: חיזוק הקשר עם העמותה, יצוא עגבניות לצפון אמריקה ע"י חברת מגדלי הערבה, ביקור אצל ההופים (אינדיאנים) ופגישות עם תורמים ומשקיעים.

* העמותה "לפיתוח אזורים צחיחים" קליבלנד - אוהיו

הוקמה ע"י סאם הוניג (ראו תמונה מימין). בעזרת יהודים, ידידי המועצה האזורית רמת נגב. הקשר עם המועצה נוצר עוד בעבודתו הקודמת של סאם הוניג כאשר במסגרת העבודה הביא תרומות מארה"ב לתחנת הנסיינות רמת נגב. מועצת העמותה, בה כ- 100 חברים יהודים אמריקאים רובם מקליבלנד, והשאר מניו יורק, קונטיקט ופניקס מתכנסת פעמיים בשנה ושותפה בגיוס ומסירתו של סאם הוניג העושה ימים כלילות לקידום החקלאות ברמת נגב, יוצר קשר עם תורמים, שומר עליו לאורך השנים ושומר על קשר עם משרד החקלאות האמריקאי.

סאם הוניג - מנכ"ל העמותה



במסגרת הפגישות עם תורמים שונים הוצגו פרויקטים באזורנו בתחומי חקלאות, תיירות ותעשייה (בישובים), בחינת אפשרות להקמת קרן השקעות לפיתוח רמת נגב ע"י העמותה, נושאים שונים הקשורים בעגבניות "מתק המדבר" ועוד כהנה וכהנה.

* סיור אצל ההופים (שבט אינדיאני) לבחינת מימוש תקציב החקלאות האמריקאי

אינדיאנים משבטי ההופים והנבחו היושבים ברמת קולורדו, אריזונה חיים בבדידות, ברמת חיים נמוכה ובתנאי מחיה קשים שמקורות הפרנסה מוגבלים. הממשל האמריקאי לא מצליח להעלות את רמת החיים והאבטלה עצומה לעיתים עד 60%-50% מכח העבודה באזור. בשנים האחרונות החלו מתפרנסים מעיסקי קינו. מכיון שהם קשורים לאדמה ועוסקים



פרויקט אמותל לחברת "ברילה", אשר החקלאות המזרי ורמת נגב

חוסני ונציג ברילה מר מרקו פטרוני, במטרה לבדוק אפשרות זריעת הדורות בצד המצרי מול יישובי פיתחת ניצנה.

בתשובה לשאלת ראש המועצה האזורית רמת נגב, שמואל ריפמן, על עמדת נשיא מצריים בנושא העברת מים מליחים מישראל למצרים לצורך המחקר, ענה הנציג המצרי כי מובארק אישר את הפרויקט.

בפגישה ביקש ריפמן מנציג ברילה שלא להסתפק רק בגידול החיטה בנגב אלא גם להקים מפעל לייצור פאסטה בנגב. במועצה הביעו שביעות רצון רבה מהתקדמות הפרויקט ורואים בו פריצה משמעותית ביצירת קשרים חקלאיים וכלכליים עם השכנים ממצרים.

חברת ברילה האיטלקית, החברה הגדולה בעולם לייצור פאסטה, תשקיע מיליון דולר בפרויקט מחקר משותף עם משרד החקלאות המצרי והמועצה האזורית רמת נגב.

הפרויקט, פרי יוזמה ועידוד של שמועון פרס, ומכון פרס לשלום, יבחן אפשרויות לזריעת חיטת דורות לפאסטה, מושקת במים מליחים, בהיקפים נרחבים בנגב.

בכוונת חברת ברילה להשקיע מיליון דולר במחקר ולצורך זה נזרעו 200 דונם ברמת נגב ויוזרעו 100 דונם על גבול מצרים. מגדלת חברת ברילה את חיטת הדורות באזורים מדבריים בעיקר באריזונה. החברה מציעה כ- 400 \$ לטון עבור חיטת דורות לעומת 270 \$ לטון עבור חיטה רגילה.

בסוף שנת 1997 ביקרו במועצה האזורית רמת נגב נציגי מכון פרס לשלום, נציג משרד החקלאות המצרי, ד"ר יוסוף רחמאן

החזות "חאות" מהאשרפה לחומרים רעילים בראת חובה



בחודש אוגוסט, המשרפה לחומרים רעילים ברמת חובב החלה לבצע את המבחנים הנדרשים לצורך בחינת הפעלתה במסגרת מבחנים אלו, בוצע בתחילת חודש ינואר מבחן ה"שריפה הניסיונית". במשך שבוע שרפו תערובות של החומרים הקשים ביותר המיועדים לשריפה. במהלך השריפה נבדק הרכב החומרים הנכנסים למשרפה והרכב האויר הנפלט מהאורובה. לצורך פיקוח על ביצוע מדוקדק של המבחן, הובא מומחה מארה"ב במימון המשרד לאיכות הסביבה אשר פיקח באופן הדוק על ההליך הכללי ועל ביצוע נכון של לקיחת הדגימות. תוצאות המבחן יפורסמו בזמן הקרוב. על פי תוצאות המבחן יקבעו ההרכבים המותרים לשריפה. מסקנות אלו יענוגו בשריון העסק של המשרפה, אשר גם הוא יבדק שוב על ידי המומחה מארה"ב. הליך זה של "שריפת נסיון" מבוצע אחת לכמה שנים, או כאשר יש צורך לבדוק את איכות השריפה של חומרים חדשים, שעדיין לא נבדקו.

המומחה האמריקאי נפגש, במסגרת שהייתו כאן, עם נציגי הציבור מהוועדה הציבורית המלווה את המשרפה. התרשמו בצורה חיובית ממוקצועיותו וכן מנכונותו לקבל את קבילות הציבור ולפעול בעניין.

רעה וולקן
סגד לאיכות סביבה

בראשית 1998 סגן שר השיכון והבינוי, מאיר פרוש התארח במועצה שלנו. הביקור נפתח בסקירה על המועצה וצרכיה והצגת תוכנית הבניה לשנת התקציב הנוכחית, הכוללת את הנושאים הבאים:

1. הקמת יישובים (משושים קיימים)
2. בניה תקציבית באזור ניצנה.
3. חיזוק השתיית הציבוריות באזור.
4. הקמת ישוב קהילתי דתי.
5. הקמת כפר דה.

לאחר מכן, יצא סגן השר מאיר פרוש לסיור בכיוון פיתחת ניצנה ובסיומו התכבד בנטיעת עץ ביער השלום על גבול מצרים.



לעמוד

כ א 1

ישובים חדשים ברמת-נגב

בידיעון המועצה האזורית, פברואר זה, מדווח על מפגש בין שמוליק ריפמן לבין סגן שר השיכון,

מאיר פרוש - שבו הועלו מחדש גם יעדי הקמת ישוב קהילתי דתי וגם הקמת כפר דוד.
ארכיון אמנות במרחב הציבורי



חיוני למנוע את הקמתן צמוד למדרשה ועל דכס חלוקים.

Ezra Orion Collection
Public Art Archive

עזרא אוריון

העתקים: אביתר אראל

יעקב עיני

נפתלי כהן

י. מילר ר' עמית

נגד כפר דוד על רכס חלוקים

כל קמרי הנגב הצפוני וקו-הרקיע שלהם הם ערכי-נוף שאין לגעת בהם.

קיבוץ שדה-בוקר ומדרשת שדה-בוקר ממוקמים נכון בשולי שדה-צין, לרגלי רכס חלוקים - ואת שניהם ניתן להרחיב:

במדרשה ניתן לאכלס בעתיד הקרוב לא רק את 'ננה-צין' ב' - אלא גם את שטח 'ננה-צין' ג' -

וכן 430 יחידות דיור מצפון-מערב ל'שפולים', וזרא אוריון
ארכיון אמנות במרחב הציבורי

רעיון מיקום 'כפר דוד' על קצה רכס חלוקים שגוי מראשיתו ועד קצת זה .

ישר כוח לירשות שמורות הטבע והגנים הלאומיים' במאבקה נגד הגשמות המפגע הנזף הזה -
יחד עם כל תושבי המדרשה, עם 'החברה להגנת הטבע' ושוכרי הנוף המדברי כאן.

מכון לטיפוח דימויים
מחלקת ארכיון ופרויקטים
מחלקת לוחות המסמכים

Ezra Orion Collection
Public Art Archive

רב העתקים: נפתלי כהן, רשות שמורות הטבע והגנים הלאומיים, מחוז הדרום

איתן גדליזון, החברה להגנת הטבע

יעקב שמואל, המנהלה לפיתוח התיירות בנגב

יעקב עיני, מ"מ מנכ"ל המדרשה

רל -
יוני -

לה סומה

16/10/94

תקופה 137

913 700

אין ארץ-ישראל
ב'תשס"ח

קונס + ארכיטקטים

באר-שבע, החלוץ 25, עיר עתיקה.
טל. 07-277126 פקס. 07-237653



ימי דקל + כל המגילת דהי צלם / פתח / תל אביב

תל אביב 4

אוסף עזרא אוריון
ארכיון אמנות במרחב הציבורי

או

מרכז תרבותי
ארכיון אמנות במרחב הציבורי
תל אביב - ישראל



Ezra Orion Collection
Public Art Archive

סמ

למנו

ספר ספר

דו דקל דא.ב.

אוסף עזרא אוריון
ארכיון אמנות במרחב הציבורי

IP

מכון לטכנולוגיה דיגיטלית
מרכז המחקר והפיתוח
מחלקת המחקר והפיתוח



Ezra Orion Collection
Public Art Archive

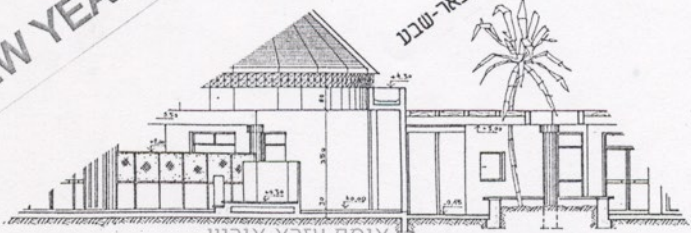
המרכז : נמל

אכיל
אכיל
אכיל




שנה טובה
HAPPY NEW YEAR
כבוד ארכיטקט
ארכיטקט

קונס * ארכיטקטים
רח' העליז 25, עיר העתיקה, באר שבע



אוסף ע"ש ארז
ארכיון אמנות במרחב הציבורי

KONES * ARCHITECT
25, HEHALUTZ St. OLD CITY



לעצת יהודי
העיר העתיקה

2' סד 1040

ר

מכתב

ישראל

ישראל

ישראל

אוסף עזרא אוריון
ארכיון אמנות במרחב הציבורי



Ezra Orion Collection
Public Art Archive

ישראל

ישראל

8/11

ישראל

11

ישראל

1

02-292610

ל-גאל' נזרא

594695-02

אוסף עזרא אוריון
ארכיון אמנות במרחב הציבורי



מכון לטכנולוגיה דיגיטלית
מרכז אמנות עזרא אוריון
מרכז למחקר ופיתוח

Ezra Orion Collection
Public Art Archive

סיון: נח
דור ים

אמיתל

6/החגים סתיו 1881

IPQ



אייק | אה.אור | עבר צב

לעשות שהנוף לא יחלוף

מועצה ציבורית לשמירה על הנוף הפתוח ומשאבי הקרקע

"לעשות שהנוף לא יחלוף" - הנוף הפתוח ומשאבי הקרקע

מהו נוף פתוח?

מטבעו של המושג שהינו גורף, סוחף וחובק את הכל. המבקש להסתייע במילון יגלה עד מהרה כי ההגדרה: "סביבה, פנורמה, מראה טבע המשתרע לעין המשקיפה ממקום גבוה או ממרחק" (נוף, אבן שושן) אין בה די.

האם מדרונות העשויים מדרגות חקלאיות הינם נוף פתוח או שמה זירת פועלו של האדם? ומה בדבר פרדסים, חורשות אורנים ושדות תירס? מה בינם ובין "הנוף הפתוח"?

כ-1.5 מיליון דונם משטח הארץ משמשים כשטח בנוי למגורים וחד עם שטח נוסף לכבישים, אזורי תעשייה, מבני ציבור ותשתיות אחרות יוצרים את "הנוף הבנוי" בישראל. מושג "הנוף הפתוח" מוגדר למעשה מן המתח בינו ובין מושג "הנוף הבנוי" - כל שאינו בנוי - הוא נוף פתוח. גבעות, מדרונות הרים, חופים, צידי דרכים ומדבר ואפילו שטחים חקלאיים. זוהי החצר האחורית וחלון הראווה שלנו כאחד, זהו המרחב אליו ניתן לצאת מן העיר, זהו ה"טבע" הנותר בארץ בה פועל האדם זה אלפי שנים.

רובינו זוכרים ודאי את שעורי מולדת עת למדנו כי ארץ זו טעונה פיתוח, התיישבות והגברת הילודה. ובכן, מצב העניינים כיום שונה בתכלית.

מדינת ישראל צועדת לקראת היותה המדינה הצפופה בעולם. גידול האוכלוסין הצפוי בשל הריבוי הטבעי והמשימה הלאומית של קליטת העליה הנו בשיעור של 2.5% בשנה (5-6 מיליון כיום ל-8 מיליון נפש בשנת 2020). בתנאים אלו הופך משאב הקרקע לנכס היקר ביותר שיש למדינת ישראל.

שטחי הקרקע והנוף הפתוח המעטים שנותרו, הולכים ומתכסים תשתיות ובינוי. בהעדר תכנון מתאים הולך הנוף הפתוח, הנדיר שבמשאבי הטבע בישראל ומתכלה ועמו מגוון ערכי טבע, נוף ומורשת הסטורית יחודית.

mentos[®] mint

The Freshmaker בחסות סוכריות "מנטוס" לאנשים רעננים



מי צריך את הנוף הפתוח?

כבסיס לדיון בשאלת שימורו של הנוף הפתוח יש לברר תחילה במה חשיבותו ולמי בעצם הוא נחוץ.

חשיבות אקולוגית –

הנוף הפתוח מהווה תנאי לקיומן של אקוסיסטמות שהן למעשה בסיס למגוון הבייתי והזואולוגי המאפיין ארץ זו, נכס שהמודעות לחשיבותו הולכת וגוברת.

חשיבות סביבתית –

מצוקת המים בארץ אינה עניין חדש, שימור הנוף הפתוח משמר את אזורי החדרת המים לאקוויפר ומהווה בכך תנאי לאספקת מי שתייה.

שטחי נוף פתוח, המהווים אזורי חיץ בין אזורי מגורים ושטחי תעשייה ומסחר, מגוננים על האוכלוסיה ממטרדי רעש וזיהום ובכך מהווים מרכיב חיוני באיכות חיים.

שטחי נוף פתוח המשופעים בצמחיה מהווים למעשה את הריאות הירוקות, תנאי לאספקת אויר ראוי לנשימה.

נופש ופנאי –

הנוף הפתוח הינו זירה עיקרית לפעילות הנופש והפנאי של אוכלוסית הארץ. הביקוש לפעילות נופש עולה ככל שגדלים האוכלוסיה וזמן הפנאי. טיולים, פיקניקים, יציאה משאון העיר למגוון של פעילויות, שאינן יכולות להתבצע בתנאי צפיפות, שימור הנוף הפתוח הוא תנאי לכך.

חשיבות חזותית –

הנוף הפתוח הוא המעצב את מראה דמותה של הארץ. רבות נאמר בדבר יחודו וגיוון של נוף הארץ ומאמץ נכבד נעשה בכדי לחבב ארץ זו על יושביה ולטפח בהם זיקה אליה. העדר מדיניות לשימור הנוף הפתוח תקבור את נופי המקרא ורישומי התרבויות ששייכו את דמות הארץ תחת כיסוי אספלט ובטון ללא פנים ושם.

חשיבות כלכלית ותכנונית –

משאב הקרקע הנו תנאי לקיום חקלאות במדינה המבקשת ליצר בעצמה לפחות חלק מן הצריכה העצמית ללא תלות מוחלטת ביבוא ותנאי להיות ארץ זו מקור משיכה לתירות וצלימות.

רק הגנה על הנוף הפתוח תאפשר שימורה של קרקע לשימוש עתידי (בניה, סלילה, תעשייה, חקלאות וכו') בהתאם לצרכים המתהווים, תוך תקווה כי בעתיד יתאפשר פיתוח מתקדם באיזון עם צרכי הסביבה.

הנוף הפתוח מהווה למעשה תנאי לאספקת מים ראויים לשתייה ואוויר הראוי לנשימה אך מעבר לכל זאת הוא מכלול המראות, הצבעים והצלילים ההופכים ארץ זו לבית.

בעיה ופתרונות

חרף חשיבותו הרבה לא זוכה עדיין הנוף הפתוח להכרה במעמדו כמשאב החשוב ביותר ליושבי הארץ ולא זו בלבד, אלא שתהליך הכרסום בעתודות הקרקע והנוף הפתוח הואץ לאחרונה ולא רחוק היום בו מידת הנזק שיגרם לסביבה ולאיכות החיים יהיה כזה שלא ניתן יהיה להציל דבר.

בין הגורמים המאיצים את התהליך:

הסבת יעודה של קרקע חקלאית לצרכי בניה

קרקע בבעלות המדינה שנמסרה לחקלאים לעיבוד ומהווה מרכיב חשוב בנוף הירוק, הפתוח, הופכת כלי לגריפת רווח מהיר בידי בעלי חזקה וספרסים בעידוד מנהל מקרקעי ישראל והממשלה. יש ליצור מערך תכנון כוללני שיגן על השטח החקלאי הפתוח ויבלום את הסחף שחל במעמדם של שטחים אלו.

בניה פרברית צמודת קרקע בהקף גדול

בניגוד לצורך להרוות את הבניה, לרכזה בישובים קיימים ולפתח חלופה בדמות בניה גבוהה, חסכנית בשטח ובתשתיות, מעודדים הממשלה ומנהל מקרקעי ישראל את הבניה הפרברית צמודת הקרקע. בדרך זו הופך כל אזור מרכז הארץ לשטח בנוי ללא ריאות ירוקות, שטחי נופש, טבע ונוף. יש לשנות את מגמת התכנון הנוכחית ולעודד בניה לגובה בישובים קיימים ובכל מקום שיתאים לכך.

תכניות להקמת ישובים כפריים ועירוניים חדשים

תוך התעלמות מוחלטת ממצוקת הקרקע ממשיכים משרד הבינוי והשיכון, הסוכנות היהודית, הרשויות המוניציפאליות ויזמים פרטיים לתכנן ישובים חדשים.

ברמות מנשה מתוכננת עיר חדשה וגם להרי יהודה שהם אזור הריאות הירוקות של מרכז הארץ הוצגה תוכנית להקמת מספר ישובים חדשים, המצב אינו שונה גם בגליל שם מתוכננים 26 ישובים כפריים קטנים. לא ירחק היום בו יהפכו הגליל, הרי ירושלים וגוש דן למגאופוליס אחת ללא נוף פתוח, טבע וריאות ירוקות. יש לשנות את תפיסת התכנון ולהבהיר חד משמעית כי אין עוד מקום וצורך לפעול לבניית ישובים חדשים ובכדי לתת מענה לצרכי השיכון והפיתוח יש להרוות את הבניה בישובים קיימים ולעודד, כאמור, בניה גבוהה במקומות המתאימים.

מכון לטיפוח תוכניות
אדריכלות אזורית ופיתוח
מקום לתכנון הוליסטי

Ezra Orion Collection

מדיניות פריסת האוכלוסיה והפיתוח

במקום מערך תכנון המושתת על מדיניות לאומית כוללת, ששמה את האזור המרכז והקרקע מהווה בה מרכיב מכריע, מתוכנן כיום הפיתוח בישראל על פי לחצים ובהתאם לשיקולים אלקטוראליים. בהפנית מירב המשאבים לאזור המרכז, במקום לנגב המשווע ליוזמה, תיגרם פגיעה הרסנית ברווחה ובאיכות החיים של כולנו בטווח הארוך. יש להפנות את מירב המשאבים לפיתוח האזור שבין קרית מלאכי לבאר שבע רבתי, לשם יש לכוון תשתיות תחבורה, תעשייה, מסחר ומגורים.

תחבורה

הנסוע בכבישי הארץ, לא יוכל שלא להבחין בגודש ובצפיפות ההולכים וגדלים. הפיתוח הצפוי בישראל בשנים הקרובות יוצר צורך דחוף בהערכות מהירה לפתרונות תחבורה. מכל הבדיקות שנעשו בארץ מתברר כי לא ניתן לסלול דרכים ומגרשי חניה בכמות שתיתן מענה לביקוש ולגודש הבא בעקבותיו. התנופה בסלילת הכבישים אינה אם כן בגדר פתרון, אלא בבחינת דחיית הקץ מתוך שיקולים לטווח קצר. סלילת עוד ועוד כבישים תכסה את הארץ במעטה אספלט, אך מסתבר כי כלל לא תפתור את בעיית הצפיפות, ההפק הוא הנכון, הבעיה תלך ותתרחף. יותר אנשים ירכשו יותר מכוניות ועד מהרה נמצא עצמינו שוב, בחיקו החמים של הפקק. בניגוד למצופה, במקום ליסד ועדות וצוותי חשיבה מקצועיים במגמה לבנות תוכנית כוללת למערך התחבורה בארץ ובמקום לעודד תחבורה ציבורית. התבשרנו אודות המפעל ההנדסי מן הגדולים שידעה הארץ, "כביש חוצה ישראל". כעת כבר ברור כי כביש זה לא יחלץ אותנו מן הגודש והצפיפות בדרכים וכי נזק רב על תועלתו. יש צורך בתוכנית כוללת שתגדיר את צורכי התחבורה העתידיים ותעודד תחבורה ציבורית. יש צורך בתוכנית אב לתחבורה.

מה אפשר לעשות?

בהחלטת "החברה להגנת הטבע" לצאת במאבק להגנה על דמות נוף הארץ ומשאבי הקרקע בא לידי ביטוי שינוי מהפכני באופן בו תופסת "החברה" את תפקידה ויעדיה. לא רק הגנה על החי והצומח וגם לא מאבק להענקת אתר אשפה או סילוק מפגע סביבתי לבדו, אלא מערכה רחבת הקף ומתמשכת על האופן בו תראה הארץ ועל רווחתם של תושביה.

במערכה זו מבטאת "החברה" את עמדתה בנושאים שמעולם לא היו מזוהים עמה כ"מדיניות פריסת האוכלוסייה", "מדיניות שיכון", "יעדי קרקע חקלאית" וכדומה. לנושאים אלו זיקה ישירה לשמירת טבע ואיכות סביבה, אלא שלעיתים לא ניתן לראות את הקשר במבט ראשון. קושי רב קיים גם בהלשפי, לחנך ולהסביר את עמדת "החברה" בציבור, קושי הנובע מן העובדה כי מאבקים שכאלה לא היו עד כה מזוהים עם דרכינו אך במידה רבה נובע גם ממהותו של המאבק המבקש לשכנע ולחנך ליעדים ארוכי טווח הדורשים וויתור מסויים הן מן הציבור והן ממקבלי ההחלטות.

"החברה להגנת הטבע" הציבה את ההגנה על הנוף הפתוח כראשונה בסדר העדיפויות לפעילותה. האגף לשימור סביבה, צוות דש"א ("דמותה של ארץ") ואחרים מקיימים מעקב אחר תוכניות הפיתוח ומגבשים תוכניות ארוכות טווח וחלופות לביצוע, פועלים ליצירת לובי בכנסת ומשתתפים בוועדות התכנון.

מאבקה הנקודתיים של החברה (הדיונה באשדוד, פארק השרון, הרי ירושלים וכו') יחד עם פעולות המועצה לשימור אתרים ויחידות ההדרכה והחינוך נארגים ומשתלבים במאבק הכולל על דמותה של הארץ ושמירה על הנוף הפתוח.

אוסף עזרא אוריון

ארכיון אמנות במרחב הציבורי

החברה להגנת הטבע יזמה והקימה את "המועצה הציבורית לשמירה על הנוף הפתוח ומשאבי הקרקע" אשר תחת הסיסמה "לעשות שהנוף לא יחלוף" נטלה על עצמה להוביל את המערכה הציבורית לשינוי מגמות התכנון. באמצעות פעילות המשלבת חברי ממשלה, מנסת אגף שלטון מקומי, אנשי רוח, ציבור ותקשורת חותרת "המועצה הציבורית לשימור משאבי הקרקע והנוף הפתוח" ליצור שינוי עמדות בקרב מקבלי ההחלטות ולקדם איזון בין צרכי הפיתוח לשימור הנוף.

מכון לתיעוד ירושלים
אוסף עזרא אוריון
מחלקת תיעוד ופרויקטים

Ezra Orion Collection

בעוד אנו מצפים לראות את אשר יתרחש בנוגע לסכנון השלום הולדת הקרקע ונשמטת תחת רגלנו בשל העדר תכנון ארוך טווח וחוסר מודעות לצרכי אדם וסביבה. אם מבקשים אנו לבנות ולבסס בארץ זו חברה יציבה ובריאה יש לעשות זאת בדרך שונה. קיים הכרח לשנות מן היסוד את הגישה לתכנון ופיתוח כך שהדבר יעשה באופן מדוד ושקול תוך בחינה מקצועית, מדוקדקת ורחבה של עלות ותועלת על מנת להשיג את המטרה האמיתית, רווחה כלכלית וחברתית לכלל הציבור לאורך זמן. מקבלי ההחלטות במדינה טרם סיגלו לעצמם אורח חשיבה זה. הפיתוח מתנהל עדיין בדרך מיושנת בהעדר מדיניות כוללת, תוך ראייה קצרת טווח וגרימת נזקים שלא ניתן יהיה לתקנם.

מצב זה טעון שינוי שכן ארץ שאין בה טבע, איכות חיים ונוף פתוח - איננה בית.

כתב: זאביק מאור

עיצוב: סטודיו פוקס / אורלי שלם

ארתור רון סדנא הקצרה

5374427

א.ר. סדנא

03-380330

אוסף עזרא אוריון
ארכיון אמנות במרחב הציבורי



Ezra Orion Collection
Public Art Archive

א.ר.

תאגיד שדה בוקר בנגב

טלפונים: 057-88691/7

התאריך

תיק מס'

101

א ל :

הנדון:

דבר הקדוה האומה

נכס ל כ' נאמה ההלכה
לדגם אג "הכס" ו- ים
כלא נכסה וכו' נחשבים
דברו הקדום מול קצת

האם זה יאז לך ?

להיטל צ'הין להכנס טוס
להקדש נא

21/9/87

אכלא
וקיס

נכס

האיקים החפש סביב לא נכסא
סביב צ'אתה נש ב
אין להשיב . וס

תאגיד שדה בוקר בנגב

טלפונים: 057-88691/7

התאריך

תיק מס'

אכלא אורון

א ל :

הנדון:

כסר הקדוה האומה

נכס ל נאמה ההלכה

לתיאור ליד כלא נכסה וכו'

נחשבים אג "הכס" ו- ים

דברו הקדום מול קצת

האם זה יאז לך ?

להיטל צ'הין להכנס טוס

להקדש נא

האיקים החפש סביב לא נכסא
סביב צ'אתה נש ב
אין להשיב . וס

ס' 2



Ezra Orion Collection
Public Art Archive



קרית שדה בוקר בנגב

טלפונים: 057-35333

6.10

התאריך

תיק מס'

א ל : 455/אורליון

מאת :

הנדון : נכס העקלה האומה

מס' 234 מכתב משרד המשפטים

ועד המורים בנושא הוראה

אוסף עזרא אורליון

ארכיון אמנות במרחב הציבורי

IP



3'0

INSTITUTE FOR PUBLIC PRESENCE
מכון לתערוכת הציבור

Ezra Orion Collection
Public Art Archive

ועד החורים המרכזי
תיכון לחינוך סביבתי - מדרשת שדה בוקר

5.10.87

לכבוד

מר יצחק נבון - שר החינוך והתרבות
ד"ר שמשון שושני - מנכ"ל משרד החינוך והתרבות
מר אשר בן-נתן - יו"ר יד בן-גוריון
מר אלחנן ישי - יו"ר תאגיד שדה בוקר
חברי מועצת המנהלים - תאגיד שדה בוקר
מר יוסי אליהוא - מנכ"ל תאגיד שדה בוקר
פרופ' חיים אילתה - נשיא אוניברסיטת בן-גוריון
מר ישראל בן-אמיתי - מנכ"ל אוניברסיטת בן-גוריון
מר רפי בכרך - יו"ר המועצה האזורית רמת הנגב
מר יצחק עפרון - יו"ר ארגון החורים הארצי.

אוסף עזרא אוריון
ארכיון אמנות במרחב הציבורי

נכבדי,

שמענו בתודהמה על התוכנית להקמת כפר לטיפוח כנגמלי סמים בחוות הנסיונות-עבודת.

מימוש הרעיון יביא מכת מוות על ביה"ס התיכון לחינוך סביבתי!

ביה"ס התיכון בשדה בוקר הוא ביה"ס עם פנימיה, אליו באים תלמידים מכל רחבי הארץ. די שהורים ישמעו על קיום מוסד לנגמלי סמים בקרבת מדרשת שדה בוקר כדי שלא יפנו את ילדיהם לביה"ס. שום שיקול רציונלי לא ישפיע במקרה כזה וביה"ס יסגר מחוסר תלמידים.

אנו כהורים, לא נשב בשקט ונחכה לחיסולו של ביה"ס שהוא מוסד חינוכי לתפארת ולדוגמא. לא ניתן שהקמת כפר לנגמלי סמים תגרום לאיום על עצם קיומו של ביה"ס התיכון.

אנו נאבק בכל דרך אפשרית כולל השבתת ביה"ס. אין מקום לפשרות בענין זה.

שלמה שפט
יו"ר ועד החורים המרכזי.

ביה"ס התיכון לחינוך סביבתי

18.10.87

אל: עזרא אוריון ✓

דוד פלמח

שלום רב,

אוסף עזרא אוריון

יוסי אליהוא מוסר כי ^{אברהם אהרן בן-חיים} ~~ד"ר~~ עם פרופ' אילתא ועם ח"כ כץ-עוז
בענין כפר הנגמלים. יש לו אישור לקן מים לבורות משאש ויש
סיכוי שהכפר יוקם שם.

מכון לטיפוח תרבות
מכון לטיפוח תרבות
מכון לטיפוח תרבות

Ezra Orion Collection
Public Art Archive

בברכה,

ד"ר בר-לביא בנצי

מנהל ביה"ס.



20.10.1987

המועצה האזורית

רמת נגב

ד.ג. חלוצה - מיקוד 85515

טלפונים: 057-70931, 71408, 70193

א.נ.א.

לפנינו מכתבו של מר שלמה שפט, יו"ר ועדת ההגדרים המרכזי של בית הספר התיכון לחינוך סביבתי במדרשת בן גוריון, ומכתבו של מר עזרא אנריון, מנכ"ל מדרשת בן גוריון, שניהם מתאריך 5 באוקטובר 1987.

לאור הניסוחים החריפים - "מכת מרבת", "איום עצם הקיום", "תמורה סכום בכבד", "משגה איתור קיומי", נדמים - והפצתם הרחבה של המכתבים, אנני, כנציגיה הנבחרים של אוכלוסית האזור, רואים צורך במספר הבהרות.

בתאריך 5.4.87 התקיים הדיון המרכזי הראשון לגבי מקומם של "כפר התקווה הטובה", העומד לקום ביוזמתו של מר אייבז נתן והעמותה לטיפול ושקום בפגעי הסמים בישראל, בדיון השתתפו הרב הגורמים הנוגעים בדבר וביניהם נציגי קרית בן גוריון, לאור התנגדותם של נציגי מדרשת בן גוריון, אשר טענו כי המרחק הקטן שמפריד ביניהם והכפר, כ-4 ק"מ - עשוי לפגוע פגיעה כלשהי בתדמית המוסד שלהם, הביעה מליאת המועצה האזורית "רמת נגב" את אי הסכמתה למקום המוצע, צוקי נחל צין.

במשך ששת החודשים שעברו, זכה הנושא לביקורת יסודית ומעמיקה, הכוללים ייעוץ עם פרופסורים של אוניברסיטת בן גוריון, לכתובתה מכר, ובהתחשב בכל השיקולים האפשריים, החליטה מליאת המועצה האזורית בישיבתה ביום 6.10.1987, שאין לה כל התנגדות להקמת הכפר בסביבת נ.צ. 12700/02250, לא הרחק מחורבות עבדת. ההקמת הנושא לאחרי שמוסדות רבים, כגון רשות שמורות הטבע (אשר ממנה בין השאר על תכנון החזקה ובצוע צילי טיולים), מנהל מקרקעי ישראל, הסוכנות היהודית, המועצה המקומית מצפה רמון, נאחרים, הביעו הסכמתם למקום המוצע. כל יושבי המועצה האזורית הכוללים חמישה קיבוצים, שני מושבים שיתופיים, מושב עובדים ומרכז קהילתי והמייצגים את אוכלוסית הקבע באזור, הביעו הסכמתם אף הם. מדרשת בן גוריון הודיעה על הסתייגות, אף כי המרחק בינה לבין המקום המוצע מגיע לכ-14 ק"מ.

קרוב לשנה התקיימו מגעים בנושא, ואין לנו ספק, כי כל השיקולים נלקחו בחשבון בכובד הראש הדרוש.

אנו, יושבי האזור, רואים בהקמת "כפר התקווה הטובה" אתגר לאומי בעל חשיבות עליונה, ונראה לנו, כי אין בידינו הזכות המוסרית להכשיל מפעל מסוג זה, אף כי אנו ערים לבעייתיות הנושא. אנו - יושבי האזור, אוכלוסייתו ההורים - נשתדל לתת יד להצלחת המפעל.

דחיית פניית יוזמי המפעל והתביעה שאף כי אנו תומכים במלחמה בסמים, נבקש שהמלאכה תיעשה על ידי "שכנינו" - לא נראית לנו כמוסרית, חינוכית או צודקת.

מכבוד רב

רפי זכור
ראש המועצה

ה פ צ'ה

- | | | |
|------------------------------------------|---|-----------------------|
| שר החינוך בהתכונות | - | מר יצחק נבון |
| מבכ"ל משרד החינוך בהתכונות | - | ד"ר שמעון פושני |
| המטכנה על מחוז הדרום, משרד הפנים | - | מר שלום דנינו |
| ראש העמיתה "כפר התקנות הטובה" | - | מר אייבי נתן |
| אוניברסיטת בן גוריון, באר-שבע | - | פרופ' אהרן אנטונובסקי |
| מנהל החבל, הסוכנות באר-שבע | - | מר אלדד גיסין |
| הסוכנות היהודית ירושלים | - | מר יהודה דקל |
| משרד הבינוי והשיכון, בנייה כפרית ירושלים | - | מר יוסי מרגלית |
| ארגון המועצות האזוריות, תל-אביב | - | מר י. שיין |
| יו"ר הוועדה המחוזית לתכנון ובניין | - | מר י. שיטריט |
| יו"ר הוועדה המקומית לתכנון ובניין | - | מר משה שמיר |
| יו"ר יד בן גוריון | - | מר אשר בן-נתן |
| יו"ר תאגיד שדה בוקר | - | מר אלחנן ישי |
| מנכ"ל תאגיד שדה בוקר | - | מר יוסי אליהוא |
| נשיא אוניברסיטת בן-גוריון | - | פרופ' חיים אילתה |
| מנכ"ל אוניברסיטת בן-גוריון | - | מר ישראל בן-אמיתי |
| יו"ר ארגון ההורים הארצי | - | מר יצחק עפרון |
| מנהל מקרקעי ישראל, באר-שבע | - | מר יעקבי |
| מנהל מקרקעי ישראל, ירושלים | - | מנהל |
| הסוכנות היהודית באר-שבע | - | מר דוד רהט |
| יו"ר ועדת החינוך של התאגיד | - | מר יהושע ידלין |
| רשות הגנים הלאומיים | - | מר יוסף לוי |
| ראש המכון לחקר המדבר | - | פרופ' לואיס ברקובסקי |
| ראש המועצה המקומית מצפה רמון | - | מר שמאל כהן |
| מנהל מחוז הדרום, רשות שמורות הטבע | - | מר שמאל שפירא |
| מזכיר החברה להגנת הטבע | - | מר מנחם זלוצקי |
| משרד התיירות מחוז הדרום | - | רפי מצליח |

11/10/87

22.10.87

מדרשת שדה בוקר
בי"ס שדה

סיכום פגישת כפר התקנה השובה.

השתתפו: רקטור האוניברסיטה (ב. גוריון), מנכ"ל האוניברסיטה, מנהל המכון - פרופ' לו ברקובסקי, דר' שבתאי דובר, יהודה סקר, דר' בנצי בר לביא (שפרש), פלמי"ח דוד, שי טחנאי, ומר דוד דקל.

בתחילה התקיים דיון בחדרו של פרופ' לו ברקובסקי.

בשיחה זו עלתה לדיון ולבדיקה ההצעה למקם את כפר התקנה השובה בשטח הסמוך לחוות הנזיר של פרופ' אבן ארי. כ - 600 מ' מערבית לתחנת הדלק של העיר עבדת ולכיוון מערב. (דהיינו בקרבת הכביש מצפה רמון - שדה בוקר).

אוסף עזרא אוריון

1. להלן מס' הערות שהועלו בדיון: כיוון אמתות נחשב הציבורי רקטור האוניברסיטה מדבר (באהדה רבה) וכמוהו גם מנכ"ל האוניברסיטה ברע-יון הקמת הכפר הנ"ל בנקודה הנ"ל. שאר השיעונים הועלה הנושא שבצעד ההקמה בנקודה זו, הסוכנות תוכל לשחרר לטובת אונ' בן גוריון כ - מליון וחצי דולר (דרך עקיבה לוינסקי). כ"כ, כפר כזה יוכל לתת לאוניברסיטה מקומות מחקר (מדעי התנהגות).
2. דר' שבתאי דובר העלה הסתייגות, שהכפר יעלה (במידה ויקום) על עתודת - האוניברסיטה לנסיונות בשטחים תורמים נגד כגון זה של החווה.
3. השטח המיועד שייך מבחינה מחקרית לאונ' ירושלים, לכן, שינוי ביעוד השטח ידרוש אישור שלהם גם כן.
4. לטענת איש הסוכנות מר דוד דקל, הקודמת חזרה משאש לא מתאימה בגלל קשיים בהעברת קו מים.
5. דוד הביע הסתייגות ושען כי בתע"ש (רמת בקע) חייב להמצא צינור כזה. לו ברקובסקי מסתייג מהקמת הכפר קרוב לריכוז אוכלוסין (מדרשה), עד שלא יוכח בעליל שקרבת כפר כזה אינה מפריעה או מזיקה. מקובל על כל הנוכחים שיש לשאול אנשי מקצוע שאלה זו.

בסיוע בשטח הצטרף מנהל חוות אבן ארי (פדרו) ששמח לקרבת כפר כזה, הן בשל סיוע כספי צפוי והן בשל הפניות כח עבודה בעונות הבוערות מקרב אוכלוסית הנ-גמלים לחווה.

השיעונים העיקריים של נציגי המדרשה נגד הקמת כפר כזה במקום הנ"ל הם: כביש מצפה רמון - באר שבע הופך אט אט (ובלי תכנון נכון) לכביש מפגעים ובו-כלא ב"ש, בסיסי צבא, מפעלי רמת חובב, כלא נפחא, וכפר לנגמלי סמים (?)

רמת הנגב אינה ארץ גזרה ומפלט לאוכלוסיות חריגות.

כ"כ, במוסדותינו פנימיה תיכונית ובו בי"ס שדה של נערים ונערות הבאים מכל קצוי הארץ. נערים אלה נשלחים ע"י הוריהם להתחנך. נוכחות כפר כזה בסביבה עלולה לפגוע בעצם קיום מוסדות אלה



המועצה האזורית

רמת-נגב

המשרד: רח' ההסתדרות 26

ת.ד. 22 — באר-שבע

טלפון 76864 — 057-73668

מחלקת המערכת
71402, 71431 טלפון

12.11.1987

מס'

יום

לכבוד

מזכירות

קיבוץ שדה בוקר

ח.נ.,

אוסף עזרא אוריון

ארכיון ציוני במרחב הציבורי

הנדון: מיקום כפר התקוה הטובה

כידוע לכם, החליטה המועצה האזורית בישיבתה בתאריך 6.10.87, על הסכמתה, שכפר התקוה הטובה יקום בנ.צ. 12700/02250 או קרבתה, מעל חורבות עבדת.

בהתאם לשיחת טלפון שהיתה לי היום עם אלחנן ישי, יו"ר תאגיד שדה בוקר, (אשר חבר בה גם סגן ראש הממשלה, מר שמעון פרס) התאגיד, אשר כפופה לו מדרשת בן-גוריון, הודיע על הסכמתו למיקום המוצע.

אין למנוע מאזרח המדינה להביא הסתייגותו מנושא מסוג זה בפני המוסדות המתאימים, בבוא העת, וכמובן כאזרח פרטי. במידה ומר עזרא אוריון מסתייג מההחלטה - יוכל לערער בפני המוסדות המתאימים. לפי עניינת הבנתי, הוא איננו מייצג שום גוף או מוסד, אחרי החלטת התאגיד.

בברכה

רפי בכר
ראש המועצה



20.10.1987

המועצה האזורית

רמת-נגב

ד.ב. חלוצה - מיקוד 85515
טלפונים: 70193, 71408, 70931-057

א.נ.נ.

לפנינו מכתבו של מר שלמה שפט, יו"ר ועדת ההררים המרכזי של בית הספר
התיכון לחינוך סביבתי במדרשת בן גוריון, ומכתבו של מר עזרא אוריון,
תושב מדרשת בן גוריון, שניהם מתאריך 5 באוקטובר 1987.

לאור הניסוחים החריפים - "מכת מרבת", "איום עצם הקיום", "תמורת
סכום בכבד", "משגה איתור קיומי", ודומים - והפצתם הרחבה של המכתבים,
אנו, כנציגיה הנבחרים של אוכלוסית האזור, רואים צורך במספר הבהרות.

בתאריך 5.4.87 התקיים הדיון המרכז הראשון לגבי עקומי של "כפר התקווה
הטובה", העומד לקום ביוזמתה של מר אירובי נתן והעמותה לטיפול ושיקום
נפגעי הסמים בישראל. אנחנו השתתפו רוב הנדרשים הנובעים בדבר וביניהם
נציגי קרית בן גוריון. לאור התנגדותם של נציגי מדרשת בן גוריון, אשר
טענו כי המרחק הקטן שמפריד ביניהם והכפר, כ-4 ק"מ - עשוי לפגוע פגיעה
כלשהי בתדמית המוסד שלהם, הביעה מליאת המועצה האזורית "רמת נגב" את
אי הסכמתה למקום המוצע, צוקה נחל ציון.

במשך ששת החודשים שעברו זכה הנדון לבדיקה יסודית ומעמיקה, הכוללים
ייעוץ עם פרופסורים של אוניברסיטת בן גוריון, ובתוצאה מכל, ובהתחשב
בכל השיקולים האפשריים, החליטה מליאת המועצה האזורית בשיבתה ביום
6.10.1987, שאין לה כל התנגדות להקמת הכפר בסביבת נ.צ. 12700/02250,
לא הרחק מחורבות עבדה. הסיכום הושג לאחר שמוסדות רבים, כגון רשות
שמורות הטבע (אשר טמונה בין השאר על תכנון החזקה וביצוע צירי טיולים),
מנהל מקרקעי ישראל, הסוכנות היהודית, המועצה המקומית מצפה רמון,
ואחרים, הביעו הסכמתם למקום המוצע. כל ישובי המועצה האזורית הכוללים
חמישה קיבוצים, שני מושבים שיתופיים, מושב עובדים ומרכז קהילתי
והמייצגים את אוכלוסית הקבע באזור, הביעו הסכמתם אף הם. מושוונו
בגוריון הודיעה על הסתייגות, אף כי המרחק בינה לבין המקום המוצע מגיע
לכ-14 ק"מ.

קרוב לשנה התקיימו מגעים בנושא, ואין לנו ספק, כי כל השיקולים נלקחו
בשבנוך בכובד הראש הדרוש.

אנו, ישובי האזור, רואים בהקמת "כפר התקווה הטובה" אתגר לאומי בעל
חשיבות עליונה, ונראה לנו, כי אין בדינו הזכות המוסרית להכשיל מפעל
מסוג זה, אף כי אנו ערים לבעיות הנושא. אנו - ישובי האזור, אוכלוסייתו
ההורים - נשתדל לתת יד להצלחת המפעל.

דחיית פניית יוזמי המפעל והתביעה שאף כי אנו תומכים במלחמה בסמים, נכקש
שהמלאכה תיעשה על ידי "שכנינו" - לא נראית לנו כמוסרית, חינוכית או
צודקת.

בכבוד רב

רפי זכור

ראש המועצה

12.11.87

אל: תושבי הקריה, תלמידים, עובדים.

ל א י ע ב ו ר

במסגרת אירועי "אל הנגב" של יובל ה-40 למדינת ישראל, יוזם מר אייבי נתן הקמת מוסד לנגמלי סמים ליד קרית שדה-בוקר, על שטח של 500 דונם.

ברקע איתור מיקומו של המוסד לנגמלים, עומדת עיסקה כספית אשר לפיה תחבור אוניברסיטת בן-גוריון חלקות מחקר ליד עבודת לכפר הנגמלים תמורת 1.5 מליון דולר. יש שמועות כי מר אייבי נתן מתכוון לאכלס את הכפר בנגמלי סמים מכל העולם.

אנו, תלמידים, הורים, מורים, מחנכים, חוקרים ותושבים בקריה, שהוקמה ומתפתחת לאור חזונו של דוד בן-גוריון, רואים, במיקומו של מוסד זה ("כפר התקווה הטובה") בקרבתנו, מכה שתיא להיסללה של הקריה, יהיה זה חמור אם זה יהיה סופו של חזון מדרשת שדה בוקר כ"אוקספורד ויבנה".

האם זהו חזון פיתוח הנגב? האם נגזר עלינו להיות באזור שבקרבתו בתי כלא שמורים, אתר פסולת רעילה ארצה, מחנות צבא, שמחי אש, ועכשיו מציעים להקים לידנו פרויקט שנוי במחלוקת זה, אשר יעמיד בספק את עצם קיומנו.

כינוי למוסד: קריה
מיקום: יבנה
תאריך: 12.11.87

עם זאת לא נשלים

Ezra Orion Collection

בהיותנו הישוב הפתוח היחודי הסמוך לאתר המוצע, תהפוך המדרשה והמרכז המסחרי שלה למרכז מפגשים, ביקורים וקניות של הנגמלים, אורחיהם וחבריהם.

הורי התלמידים קובעים בזאת, כי אילו היו יודעים שבקרבת מדרשת שדה בוקר נמצא כפר לנגמלי סמים - לא היו שולחים את ילדיהם להתחנך במקום זה.

חברי העמותה של בנה ביתך קובעים כי ישקלו מחדש את נכונותם לבנות את ביתם במקום באם כפר זה יוקם בסמוך אלינו.

החלטת אוניברסיטת בן-גוריון בנגב בניגוד לדעת המכון לחקר המדבר, האחראי ישירות על שמחי הנסיגנות של חוות עבודת ומבלי להתחשב במוסדות החינוך, בתלמידים, ובתושבים החיים במקום - זוהי שערורייה.

אין - ולא היתה לנו התנגדות למפעל המוצע. יש לנו התנגדות נחרצת למיקומו!

לפיכך, אנו מציעים לבצע מחדש סקר לאיתור חלופות למיקום בנגב בפרט, ובמדינת ישראל בכלל.

חתומים:

ועד החרום שהוקם בקרית שדה בוקר,
בפגישתו מיום 11.11.87

9.12.87

מדרשת שדה-בוקר

ליוסף לוי
רשות הגנים הלאומיים
תל-אביב

שלום,

כפר-הנגמלים

קיבלתי היום את מכתבך מ-4.12.87.

אינני מאמין ב"תכנון בצורה שלא תפקע בנוף". ראיתי את התכנית של אלדר שרון בחוברת העמותה להקמת הכפר: 500 דונם של מבנים חד ודו-קומתיים.

אוסף עזרא אוריון
בוא נפעיל לחץ משולב לכך שיובדקו בדירה יסודית, חלופות-אחרות למיקום "הכפר" (למשל חוות נחל ארזים, אגון וכו') והפסד.

בכ"ה,

עזרא אוריון

מכון לטיפוח ירכיים
ארכיון עזרא אוריון
מקום לטיפוח המלחמה

Ezra Orion Collection
Public Art Archive



העתק: יוסי אליהוא
מנכ"ל מדרשת שדה-בוקר



רשות הגנים הלאומיים

4 בדצמבר 1987

לכבוד

מר עזרא אוריון
מדרשת שדה בוקר.

שלום !

הנדון: מכתבך למר י. ינאי

מיום 5.10.87

ראשית אני מתנצל על האחור בתשובה למכתבך.

לעצם העניין מיקומו של האתר מחוץ לתחומי גן לאומי אינו מאפשר לנו מבחינה סטטוטורית
למנוע את הקמתו באתר המיועד. אולם אני נחבץ כי יתוכנן בצורה שלא תפגע בנוף הנשקף
מאתר עבדה.

כ ב ר כ ה
י. ינאי

אוסף עזרא אוריון
ארכיון אמנות המרחב הציבורי

מכון להיסטוריה ופילוסופיה
INSTITUTE FOR PUBLIC PRESENCE
מכון להיסטוריה והאמנות



Ezra Orion Collection
Public Art Archive

23.11.87

מדרשת שדה-בוקר

לכ'

יוסף לוי

רשות הגנים הלאומים

תל-אביב

שלום -

אוסף עזרא אוריון
ארכיון אמנות במרחב הציבורי

כפר גמולג הסמים מול עברת



מכון לטיפוח יצירות
Ezra Orion Collection
מסד לטיפוח היצירות



ב-5 לאוקטובר שלחתי מכתב לך.

Ezra Orion Collection
Public Art Archive

עד היום לא נתקבלה תשובה.

מצרף העתק ומציע שתנקטו פעולה נמרצת - נגד.

להתראות פעם,

עזרא אוריון

מצורף ההעתק

5.10.87

לכ'

יעקב ינאי, מנכ"ל

רשות הגנים הלאומיים

רח' ח' 3, הקריה

תל-אביב

שלום,

"כפר התקווה הטובה"

ב-1.10.87 התקיים כאן סיור לאיתור כפר לגמולי סמים מטעם עמותה שהקים
אייבי נתן.

זאת לאחר שנדחה בתוקף על-ידינו איתור של כפר זה (500 דונם) על רמת
דבשון מול המדרשה; ולאחר שאיתור חלופי שהצענו - בין כלא נפתא לשדה-רמון -

נדחה מסביבות כלתי משכנעות ע"י הסוכנות.

פרט לנציגינו שהיו במעוטי הגיע הפורום להסכמה לאתר את מקום הכפר -

מול עבדת על שטחי הניסוי של אוניברסיטת בן-גוריון, תמורת סכום נכבד.

מאחר ועבורנו זהו משגת איתור קיומי, לגבי מוסדות החינוך שלנו, אנו

פונים אליכם להטיל וטו על האתר/משקלכם. זאת כדי למנוע מצב, שהמוני

המבקרים באתר עבדת, העולים לתצפית לאקרופוליס, יצפו לא בחלקות חקלאות

קדומה, אלא בסיפור ההצלחה של ישראל הנגועה.

אין גם ספק, שהפגיעה תשפיע על ביקורים כלי עבדת והן על תדמיתו של

כל ציר הטיולים והתיור משה-בוקר עד מצפה ומון.

נבקש את התערבותכם בדחיפות,

עזרא אוריון

העקתים: יוסי אליהוא, מנכ"ל מדרשת שדה-בוקר

אלחנן ישי, יו"ר הדירקטוריון, תאגיד שדה-בוקר

יהושע ידליון, יו"ר ועדת החינוך של התאגיד

יוסף לוי, רשות הגנים הלאומיים

פרופ' לואיס ברקובסקי, ראש המכון לחקר המדבר

ישראל בן-אמיתי, מנכ"ל אוניברסיטת בן-גוריון

רפי בכרך, ראש המועצה האיזורית "רמת נגב"

שמואל כהן, ראש המועצה המקומית, מצפה רמון

שמואל שפירא, מנהל מחוז הדרום, רשות שמורות הטבע

מנחם זלוצקי, מזכיר "החברה להגנת הטבע"

רפי מצליח, משרד התיירות, מחוז הדרום.

בית הוצאה לח נור סביבתי

מדרשת שדה-בוקר

פילם קוד קצין
התפס
אוסף עזרא אוריון
ארכיון אמנות במרחב הציבורי
כאח

32

אח



Ezra Orion Collection
Public Art Archive

אל: _____
מאת: _____
טלפון: קצין = _____
כתובת: _____
תאריך: _____

תוכן ההודעה: _____
584366
02

מקבל ההודעה: _____

010 - ס"ח

בית הוצאה ליד בוך סביבתי

מדרשת שדה-בוקר

אל:

מאת:

טלפון:

כתובת:

תאריך:

תוכן ההודעה:

מקבל ההודעה:

1.12.1987

מדרשת שדה-בוקר

לכ' פרופ' דוד שרון
המכון למדעי כדור הארץ
האוניברסיטה העברית
ירושלים

שלום,

כפר לנגמלי סמים על שטחי חוות הנסיונות עבדת

מזה זמן מתנהל משא ומתן בין עמותה להקמת מוסד לנגמלי סמים* בראשותו של אייבי נתן לבין המועצה האיזורית "רמת נגב" ואוניברסיטת אוסף עזרא אוריון. בן-גוריון.

במסגרת זו הסכימו מליאת המועצה האיזורית ונשיאות אוניברסיטת בן-גוריון, להקים את "הכפר" על שטח של כ-500 דונם על שטחי חוות הנסיונות עבדת, בנ"צ 12700.02250, או בקרבתו.

כחלק בלתי נפרד מהסדר זה, יועברו לאוניברסיטת בן-גוריון סכום של 1,5 מיליון דולר.

בהיותכם שותפים לחוות הנסיונות עבדת, אנו מבאים זאת לידיעתכם.

Ezra Orion Collection

Public Art Archive

ב ב ר כ ה

בשם ועד הפעולה

עזרא אוריון
כנצי בר-לביא

* "כפר התקווה הטובה".

לידיעת התושבים/עובדים: הנה מודיעין חשוב מאוד על פרויקט זה. אנחנו צריכים את כל מי שיש לו מידע או ניסיון בנושא זה. אנחנו צריכים את כל מי שיש לו מידע או ניסיון בנושא זה. אנחנו צריכים את כל מי שיש לו מידע או ניסיון בנושא זה.

[illegible]

הנדרש: כפר התקרה הטובה - כפר לנגמלי סמים

מעלה הדבשון מצוי כ- 1,300 מטרים קו אורזי מול קברו של דוד בן גוריון.

בחדש אוקטובר שנה זו נודע לנו כי מתנהל משא ומתן עם אוניברסיטת בן גוריון בנגב

בפגישה שנתקיימה במשרדי הנהלת המכון לחקר המדבר בנוכחות פרופ' אברהם טמיר,

סיכום שנתפרש כהסכמה מצד המכוון לחקר המדבר, לנוהג על השטה בעובדת וכך נסללה האפשרות

ב- 18.9.87 פניתי בכתב לסגן השר ודמנ"ל ארניברסיטת בן גוריון ובו הצעתי חלופות אחרות ובתוכן האפשרות למסס הכפר בצומת הנגב (בורות מש.ש).

ב- 5.10.87 שלח יו"ר ועד הורדים מר שלמה שפט מכתב לשר החינוך, אישים שונים

ב- 1.11.87 פניתי בכתב אל מר רפי בכרך יו"ר המועצה האיזורית רמת נגב והסברתי את עמדתנו והתנגדותנו למיקום הפרויקט בקירבתנו.

ב- 15.11.87 פניתי במכתב לפרופ' חיים אילתה נשיא אוניברסיטת בן גוריון רבו תביעה חד משמעית שלנו, לאחריות האוניברסיטה למעשיה בענין כפר הסמים והפגיעה העתידית בקרית שדה-בוקר, הכוללת את תאגיד המדרשה על מוסדותיה והמכונים האוניברסיטאיים.

ב- 27.11.87 הוזמן מר רפי בכרך ראש המועצה האזורית רמת הנגב לשיבת אשכולות
צוות התאגיד ואכן השתכנע מר בכרך בכנות חרותנו והבטיח לפעול בנדון.

א"א ש"א

ב- 29.11.87 נדון הנושא בישיבת מועצת המנהלים של התאגיד.

בנוסף לכל זאת התקיימו שיחות רבות עם גורמים שונים בצוותו של אייבי נתן,
וכן עם מר שמעון פרס, מר אברהם כץ-עוז (כצ"ח) ועוד רבים אחרים.

ל ס י כ ו

משרדי ממשלה, המינהל, הרשות המקומית ולבים אחרים תומכים בהקמת הכפר
לנגמלי סמים באתר עובדת.

אוניברסיטת בן גוריון בנגב היא זו האמורה לאשר, לדחות או להציע מיקום

אלטרנטיבי לכפר, לפי-כך, למדעני המכון לחקר המדבר ומדעני המרכז למורשת בן גוריון.

שהינם חלק בלתי נפרד מאוניברסיטה אחת, וזאת מחמת מוסרית להביע דעתם

דבר שנעשה בקול ענות חלושה, ארכיון אמנות במרחב הציבורי

אם תהיינה התפתחויות נוספות נודיעכם על כך



Ezra Orion Collection
Public Art Archive

בכבוד רב

לר"מ אליהו

מנהל כללי

א/ר

החלטת המועצה מ-28.11.87

החלטת המועצה מ-28.11.87
החלטת המועצה מ-28.11.87

החלטת המועצה מ-28.11.87
החלטת המועצה מ-28.11.87

החלטת המועצה מ-28.11.87

החלטת המועצה מ-28.11.87

החלטת המועצה מ-28.11.87

סיכום הפגישה שהתקיימה במשרד רקטור אוניברסיטת בן-גוריון בנגב

בתאריך כ' שבט, תשמ"ח 8.2.88

בנושא התנגדות התושבים להקמת כפר הנגמלים מסמים בקרבת שדה-בוקר

נוכחים: פרופ' אברהם סמיר, רקטור האוניברסיטה

מר ישראל בן-אמיתי, מנכ"ל האוניברסיטה

נציגי התושבים: מר עזרא אוריון, גב' חנה פינשאו, גב' שולמית זרמי

ש. זרמי: הציגה נציגי התושבים. העלתה הבעיות המיוחדות של הקהילה המתגוררת בישוב ה-"לא ישובי" - מדרשת שדה-בוקר. התושבים מבינים את הצורך שבהקמת מוסדות לנגמלים מסמים אך ציינה את החששות מפני הקמת כפר "חתקוה הטובה" בשכנות כה קרובה לשדה-בוקר שהינו הישוב ה"פתוח" היחיד בסביבה וממילא ישווק אליו האנשים. המרקם הקהילתי כפי שהוא היום עדיין רופף מר וחסר החוסן הקהרתי על מנת להתמודד עם אתגר כה גדול.

א. סמיר: ציין שעד כה לא שמעו אנשי האוניברסיטה התנגדות כזו של התושבים.

י. בן-אמיתי: הסביר הרקע למעורבות האוניברסיטה בזמן שנותרו שני אתרים אפשריים למיקום הכפר: משאש ועבדת. חבר מוסד יוסי מרגלית שסוכם עם מר אלחנן ישי שהכל סודר לגבי האתר בעבדת. הוא ופרופ' סמיר התבקשו לברר באיזה מידה מיקום הכפר בעבדת יפגע בתכניות של האוניברסיטה. התברר שגם אין התנגדות מצד השותפים מהאוניברסיטה העברית. הסביר שעתה האוניברסיטה צריכה לחדש את חזירת השטח. במידה ואייבי נתן יהיה מעוניין בשטח עליו יהיה לחכור אותו ישירות מהמינהל למקרקעי ישראל מאחר ומדובר בשינוי יעוד של הקרקע וממילא לא יוכל לחכור את השטח בחכירה משנית מהאוניברסיטה. איננו רואה הענין כסגור מאחר והאוניברסיטה לא התחייבה לשום דבר. ציטט מדברי חבר הועד הפועל של האוניברסיטה, מר ח. צדוק, שכל מי שרוצה להביע התנגדות יוכל לעשות זאת בדרכים המקובלות.

ח. פינשאו: העלתה החששות לקיום בית-הספר והחשש לפיתוח תכנית "בנה-ביתך".

ע. אוריון: מכיר את השטח משנת 1967. הביע חשש מהפגיעה הקשה שעלולה להיגרם לכל תכניות הלמודים, הן של ביי"ס שדה והן של ביה"ס לחנוך סביבתי אשר עליהן עמלו במשך שנים. כל המתודיקה והנסיון שנצבר במשך זמן רב ואשר הוכיח עצמו עלול לסבול. הציע להקים ועדה עם מר שמרית, שתבדוק אלטרנטיבות למיקום הכפר.

י. בן-אמיתי: לפי מיטב ידיעתו הכל נבלם בשטח. הוא עצמו פנה בענין למר יוסי מרגלית. מציע שהתושבים יפנו לפרופ' אילתה, נשיא האוניברסיטה, למר אפרים קרון, ראש מינהל מקרקעי ישראל בדרום ולמר שלום דנינו, הממונה על המחוז במשרד הפנים.

קבוץ שדה בוקר

דאר שדה-בוקר 84993

טל. 057-960111, 960355

במפעל "דביק" 057-960400

יום 17 נובמבר 87

19

לכבוד

עזרא אוריון,

מדרשת בן-גוריון.

שלום רב,

בתשובה לפניתך האישית אלי כמזכירת קיבוץ
שדה-בוקר בנושא מיקום "כפר התקווה הטובה",
אני מצרפת העתקי מכתבים שראש המועצה האזורית רמת-נגב -
רפי בכרך - על הכחשות, הברירה עם הנוגעים בדבר
והשקולים שנעשו לקראת בחירת מיקום הכפר.

לאחר דיון בנושא, אין מזכירות קיבוץ שדה-בוקר
רואה צורך לערער על החלטת המועצה.

Ezra Orion Collection
Public Art Archive

בברכה,

חנינה אבנר

ברנדה חבשוש,

מזכירה.

מדרשת שדה-בוקר
30.5.88

אני מודה
לך על
היום
הזה

5

כאן

שלום -

לא ליד עבדת

בעקבות המפגש עם בכירי העמותה להקמת כפר הנגמלים כאן ביום
15.5.88

אוסף עזרא אוריין
אנו רוצים להגביר את הלחץ על מקבלי ההחלטות.
ארכיון אמנות במרחב הציבורי

מצורפת טיוטא מוצעת למכתב מכס, כבסיס לשינויים, או ככיוון
לכל נוסח אחר שאנו מציעים לכם לכתוב ולשלוח למתכנן המחוז,
עם מספר עותקים מירבלי (רשומה) במענים מוצעת מצורפת).

כדי למנוע את הצפת הועדה המחוזית במסירת של מכתבי התנגדות,
יש תקנה שכל כותב צריך לתת את תאריך בנכוחות עורר-דיו.
הכוונה היא שיוסי יזמין לכאן עו"ד וכל כותבי מכתבי
ההתנגדות יחתמו עליהם בנכוחות. מוצע על-כן, שתעבירו עותק
אחד של מכתבכם למימי, שתודיעכם מראש על תאריך ושעת בואו
של העו"ד.

- - לא יעברו - -

בשם ועד החירום

עזרא.א.



ביה"ס התיכון לחינוך סביבתי

19.5.88

לכבוד

חברי עמותת כפר התקווה השובה

פרופ' מו
פרופ' אנטונובסקי
ד"ר אדלר
ד"ר רייטר
גב' חיה היכל
מר יהודה דקל
מר בכר

שלום רב,

ראשית, ברצוני להודות לכם בשם החושים, התלמידים ונציגי מוסדות החינוך והמחקר במדרשת שדה בוקר על תרומתם המהותית והעיון שהתקיים ב-15.5.88 במכון למורשת בו-גוריון.

פגישה זו היתה חשובה לשני הצדדים וגם אם לא הגענו לתמימות דעים, הרי שאתם היום מכירים טוב יותר את המוסדות ובחשיבותה של מדרשת שדה בוקר כישוב פורח בהר-הנגב וכמפוס מצליח של מוסדות מחקר וחינוך, ואנחנו למדנו מכם על בעיית נגמלי הסמים ועל תכניותיכם בקשר להקמת הכפר.

בכל מהלך הפגישה וגם בפגישה הבאה עלינו להקפיד על הקפה בביתא של הגב' זרמי, התרשמנו שאין לכם כל התנגדות להקמת הכפר במקום אחר, ובמיוחד באתר מתאים יותר כמו בוואדי משט - צומת הנגב.

לאור זאת נשמח אם תעבירו למר אייבי נתן את התרשמותכם מן הפגישה אתנו, את הרגשת החרדה האמיתית שלנו למיקומו של הכפר בסמור אלינו ואת נכונותנו לעזור באמת בבדיקת חלופות טובות יותר.

אנו רוצים לקוות שהתרשמותכם החיובית מן המעשה התינוכי, הייחודי, החידושים המחקריים-מדעיים, וההגשמה החלוצית שלנו יזכו לתמיכתכם בבדיקת חלופות למיקום הכפר.

בברכה,

ד"ר בר-לביא בנצ'י
בשם כל המשתתפים ביום העיון.

העתק: מר אייבי נתן
מר אלחנן ישי.

ביה"ס התיכון לחינוך סביבתי

01/06/88

לכבוד
עזרא אוריון

הנדון: אייבי נתן 1/6/88

אייבי נתן התקשר אלי הבוקר ומסר כי מכתב הסיכום שהוצאתי לסיכום הישיבה שהיתה עם אנשי העמותה שלו, אינו מקובל עליהם.

הוא מסר לי שאין בכוונתו לבדוק חלופות למקום הכפר ושהוא יעשה הכל בכדי להקים את הכפר באזור עובדות, הוא אמר שאם לא יוכל להקים את הכפר בעובדות, הכפר לא יוקם בכלל!

IP

מכון ללימודים דיגיטליים
ארכיון דיגיטלי של מוזיאון תל אביב
מרכז למחקר דיגיטלי



Ezra Orion Collection
Public Art Archive

W

ד"ר בר-לביא בנצי
מנהל ביה"ס

העתק: שולה זרמי

בית הוצאה לחינוך סביבתי

מדרשת שדה-בוקר

אל:

מאת:

סלפון:

כתובת:

תאריך:

תוכן ההודעה:

19/2


פנינו

16 פסוק

ט"ז

317

אוסף עזרא אורון
ארכיון אמנות מרחם הציבורי



Ezra Orion Collection
Public Art Archive

א"ה"ס

מקבל ההודעה:

12/10

לרם פארס

במסגרת

28/12

ל אנה

נושן פסוק

להשליך את ההתנחלות
הפני ופני ההתנחלות

28/11

לרם פארס

24/10

לרם

לרם פארס

"

מדינת ישראל
 משרד הפנים
 מינהל מחוז הדרום

לשם: 18/8

1 - יוסף יואל קין

2 - 8565 אלמין / חברה

3 - יוסף אלמין

4 - שולמית יוסף

משרד הפנים
 מינהל מחוז הדרום

תאריך: ג' באב תשס"ח
 17 ביולי 1988
 מספר: 7/101/02/10

לכבוד
 מר א. רותם
 מהנדס הועדה המקומית
 חמר רמת נגב

א.נ.

הנדון: שינוי לתכנית מתאר - כפר החקוקה הקונה - רמת נגב

אוסף עזרא אוריון

התכנית הנ"ל נדונה בוועדה המחוזית לתכנון ולבניה מחוז הדרום, בישיבתה מס' 394 שהתקיימה ביום 4.7.88.

הועדה החליטה: למנות ועדה מצומצמת שתמקידה יהיה לבדוק את האתר המוצע להקמת "כפר החקוקה הסובח" ולהגיש המלצה בנושא זה לישיבת הועדה הבאה בחודש ספטמבר.

הועדה המצומצמת הכוללת נציגים מהגופים הבאים:

1. מר י. שרית - מתכנן מחוז הדרום, יו"ר הועדה המצומצמת.
2. אדר' י. שרשבסקי
3. מר ר. בכרך - יו"ר המועצה האזורית רמת נגב
4. אדר' צ. טל יוסף - מינהל מקרקעי ישראל באר שבע
5. מר א. רותם - מהנדס הועדה המקומית חמר רמת נגב
6. מר ש. שפירא - רשות שמורות הטבע באר שבע
7. מר י. דקל - נציג היזמים

בכבוד רב, אליהם
 א. סורוב'ון
 מ.מ. מזכירת הועדה

27/7
 אלו יצא אלמין אלמין אלמין
 אלו יצא אלמין אלמין אלמין

העתיקים:

- מרום' חיים אילנה - נשיא אוניברסיטת בן גוריון בנגב
- אדר' י. שרשבסקי
- מר ר. בכרך - יו"ר המועצה האזורית רמת נגב
- אדר' צ. טל יוסף - מינהל מקרקעי ישראל באר שבע
- מר ש. שפירא - רשות שמורות הטבע באר שבע
- מר י. דקל - נציג היזמים

קבלת קהל:

בימים א' - מ' 08.00 - 12.00
 בימים ב' - ו' 15.30 - 17.30

קריית הנמשלה דרך הנשיאים תיד 68 באר-שבע 84 100
 טלפון 51711 (057)

10.10.94

לפרופ' עמוס ריצ'מונד
המכון לחקר המדבר
כ א 1

שטח 'כפר התקווה הטובה'

חוזר ומציע שהמכון יפנה למינהל מקרקעי ישראל ולמשרד הפנים - לקבל לרשותו את
400 הדונם המגודרים - מול עבדת - למחקרי אקולוגיה מדברית.

אוסף עזרא אוריון
ארכיון אמנות במרחב הציבורי
ישר כוח -

עזרא אוריון



מכון לטיפוח קיבוצים
PRESENCE סטודיו אוריון עזרא
מנהל המרכז הלאומי



Ezra Orion Collection
Public Art Archive

העתק: פרופ' אוריאל ספריאל.

2 314

נא

מדינת ישראל
משרד הפנים
מינהל מחוז הדרום
הועדה המחוזית לתכנון ולבניה

יד בטבת התשמ"ט
22 בדצמבר 1988

בכור
א"י/ל
23/12/88

נ.א.נ.

דיון: תכנית מתאר ומפורסת - כפר התקווה הטובה

בני לאשר קבלת מכתב ההתנגדות שהוגשה על ידי אוסף עזריא אוריון
גיפס 103 א (א) (ב) לחוק התכנון והבניה אמנות ומתחם הציבורי

(א) "התנגדות" לתכנית לא תתקבל אם תיגדל אלא אם כן הוגשה בכתב
בפירוט הנמקות ובליוי תצהיר המאמת את העובדות שעליהן היא
מסתמכת.

(ב) על אף האמור בסעיף קטן (א), בנושא ציבורי שע"נ שמירת אתרים,
טבע, נוף ואיכות חיים וסביבה, יכול שנתגדל אם יוצא מתנגדים
יגיש התנגדות מנומקת, המלווה בתצהיר שלו, ומתנגדים אחרים
שהתנגדותם דומה במהותה רשאים להסתמך על תצהירי אחרים
מתנגד".

י שנוכל לקיים דיון בהתנגדויות שהוגשו על ידכם, אבקשכם לדאוג לכך
התצהירים הנ"ל יועברו אלינו בהקדם.

בכור רב,
מזכירת הועדה

מדינת ישראל
משרד הפנים
מינהל מחוז הדרום
הועדה המחוזית לתכנון ולבניה

יד בטבת התשמ"ט
22 בדצמבר 1988
7/101/02/10
226/03/10



לכבוד
זר עזרא אוריון
בשם ועד ההורים
מדרשת שדה בוקר
א.נ.ג.

הנדון: תכנית מתאר ומפורטת - כפר התקווה הטובה

בהמשך למכתבך אלינו מיום 22.11.88, מצ"ב צילום פרוטוקול מס. 394
מיום 4.7.88 ופרוטוקול מס. 398 מיום 19.9.88 הדן בנושא הנדון.

אוסף עזרא אוריון
כמו כן, הנני להביא לידיעתך שהודעה בדבר הפקדת התכנית נשלחה על ידנו
לפרסום ברשומות ובעתונים. ארכיון אמנות במרחב הציבורי



בכבוד רב,

י. אפרתי
ע/ מזכירת הועדה

מכון לטיפוח ירושלים
מרכז מחקר ואמנות
מקום למחקר והחלפת

Ezra Orion Collection
Public Art Archive

28/12
66 וא אפרתי
הסכים איתי יהיה אוק
טמא - טמא

4.7.88

ר/א 394

כיסוף

- 8 -

הועדה החליטה: לבטל ועדה מטעם המחלקה יהיה לקדם את הנושא.

הרכב ועדה המטעם:
מר י. שסרית - יו"ר הועדה
מהנדס הועדה המקומית בייר יטב
מהנדס הועדה המקומית עומר
מהנדס הועדה המקומית מעונות
נציג מ"צ
נציג מסדר החבורה
נציג מסדר הבריאות
נציג מינהל מקרקעי ישראל (אנר' צ. של יוסף)
מר א. בר שדה - יועץ סביבתי של הועדה המחוזית

מרחב תכנון מקומי - עומר

ביטול סעיף מס' 3 בהחלטת הועדה מיום 26.1.87

5/100/02/14 - חכנית מתאר מקומית - עומר
היוזם: הועדה המקומית

אוסף עזרא אוריון

מר י. שסרית - מסביר לחברי הועדה לחברת החסות (החברה) להחליט על ביטול הועדה המחוזית - עומר ומסר כך הוכנס סעיף זה לדרישת ההפקדה.

מאחר וקיימו מספר דיונים עם חברת החסות לא הצליחו להגיע להסכם, ומאחר שחכנית המתאר לא מטעם את הנחיות הבניה של חכנית המתאר המחוזית מאת מינהל מקרקעי ישראל, מציע לא להמשיך ולעבד את איזור החכנית עם שחבורת החסות חתומה על חכנית מסוימת, לפתור את נושא חברת החסות במסגרת של חכנית מסוימת.

כינוי לסיכום דיונים
מסמך מס' 39025/7
תאריך: 26.1.87

הועדה החליטה: לבטל את סעיף מס' 3 בהחלטת הועדה מיום 26.1.87.

Ezra Orion Collection
Public Art Archive

מרחב תכנון מקומי - עומר רמת נגב

להפקדה

7/101/02/10 - מינוי לחכנית מתאר - מינוי ועוד מאזור חקלאי לעומד -
כפר התקווה השוכה, בוש: 39025 רמת נגב
היוזם: הועדה המקומית

מטרת החכנית: לקבוע שטח שבו יוקם מוסד לסיכול, שיקום וגמילה ממקום.

שטח החכנית: 433 דונם.

גורמים: חלק מגזר 39025

המקום: נפת כאר שבע, מועצה אזורית רמת נגב

1/110/03/10 - שינוי לתיקון סמורט - "כפר התקווה החובה" רמת נגב
היוזם: "קרן חקווה"

מסרת התכנית:

1. תיחום שטח פתוח למגור "כפר התקווה החובה"
- ב. קביעת אזורית ועתידית שרקע לשימושים סוניה בתחום התכנית
- ג. החוויה רמת הדרכים לתינוקן וחיובגן
- ד. קביעת הוראות כניה יתבונה המסדירות את המגורים, מבני ציבור ומבנים באזור
משק באזורים בהם מועדף תכניה.
- ה. קביעת הוראות לשימוש דמיוני נוי ולהסדרת השימוש באזורים ציבוריים אחרים
- ו. קביעת תנאים, הנחיות וכלבי פיתוח אשר יחייבו את המבני הפיתוח.

שטח התכנית: 434.9 דונם

גוש: חלק מגוש 39025

מקום: נפה באר-שבע, מועצה חזרית רמת נגב

מר א. רומם:

מסרת התכנית היא להקים מוסד לסיפול בנגמלים מטמיה. הכוונה המקורית הייתה להקים
באיזור שטח מדרשה שדה הוקי: אבל לאחר מגעים עם המוכנס ומ"א הוחלט על המיקום
המוצע בתכנית מול עוטמה.

אוסף עזרא אוריון

ארכיון אמנות במרחב הציבורי

מר דקל:

יזמי התכנית הם עמותת תכניה מאכפת להם בנושא הספיה. בארץ יש היום כ-15,000 צורכי
סמים קשים. הכוונה היא להקים מוסד מוספלי בנגמלי תמיה למי השיטה האמריקאית, ללא
שימוש בתחליפי סמים והתקנות רוחם המסדירות. מדובר בתכניהם שיגיעו לגמילה מרצונם
50 בנגמלים בשלב הראשון + תהליך מקצועי וב-250 בנגמלים בשלב מאוחר יותר.

ע"מ לקדם את הנושא ניהולו המועד בתיחום עם הגומיט התקווה לנושא. וקדם תהיה לפניני
הנגב בראשותו יל מר ש. תמיה ואת התקוות המועד המועד מול עובדת בו יש תביעה
מינימלית בסכום ויהי כחול התכניה מל מ"צ לכניה הגישה המיקום הקודם התאים אמנם יותר
אולם עקב תביעת בעלות על הקרקע של חופש בודואית הסכמה לגביו.

יש מה ניסיון התחלתי להממנה עם בעיה לאומית בתקווה שמוסד זה יקום במהירות
ושמוסדות רבים מעין יליו יקמו בעתיד הרחוק יותר. מבקש מהוידה המחוזית לאחר את התכנית
למרות שקיימת התנגדות של תוכני מדרשה מדה בוקר מאזור וכבר היום מחכים מספר חורמים
רציניים לאישור התכנית והבקש להדגיש שארצות אחרות נבנים מרכזים מעין אלה בתוך
שכונות מגורים.

מהכביש הראשי יהיה קשה ליהיה את המוסד מאחר והוא יהיה נמוך משם ממבינתו וכוסתר
בסידה מסוימת ע"י קהל ערקס.

התכנית הוא בצורת מנייה יתבונה וכל מחולל עובר חלושה שלהים.

בטכנית המרכזית יהיו ותי: תויל, מרמאה וכדומה. ליוור הציר שיוצא מהמרכז צומנה
יהיו מונקציות כמו מעליונות סמורט. בשחחים החומים שמעבר לקו מתח גבוה אמר יהיה
להקים מונקציות שישתנו את הממוחלים - בתי מלאכה קטנים.

מרחב תכנון מקומי - תו"ר רמת נגב

דו"ח ועדת מנה והפקדה

7/101/02/10 - סינוני לתכנית מיתאר - כפר הקדוה הסובבה גוש: 38025 - רמת נגב

היוזם: הועדה המקומית

מטרת התכנית: לקבוע שטח שבו יוקם מוסד לסיחול, היקום וגבולות מסמכים.

שטח התכנית: 433 דונם גושט: 39025 חלקי

הועדה המקומית ממליצה בתנאיה:

בתחילת יולי הוחלט למנות ועדת משנה לבריקה בשטח, קיימו סיור ונחקלו היכוח שלא של דעת כל המשתתפים הימים החקשו לבדוק אפשרות הזזה האחר צפונה.

מר שרשבסקי - מבקש להסביר שאין לו התנגדות להקמת הכפר, אלא חוסר מוטיבציה לאחר הגן הלאומי, עברת. מבקש לבדוק בתקופת הזזה האחר כמה מנות מ'רים הצונה.

מר דקל המביר של מדובר בכניסה לאחר עובדה מ.ע.צ. הניעה מתרון לדרך הכניסה, ~~ההצעה-מ~~

יו"ר הועדה מודיע שנחקלו מספר רב של התנגדות ~~נתינת~~ ~~למניעת~~ ~~למניעת~~.

מר גורדון מבקש לקדם את הנושא הדיור והכואב של בניית המלון.

הועדה החליטה להפקיד את התכנית כתנאים הבאים:

1. קבלת אישור הועדה לסמירה על קרקע חקלאית.
2. יש לקבל אישור משרד החקבורה מ.פ.צ.
3. בתקופת ההפקדה יש להגיש תכנית זב לניבול לאיסור משרד הבריאות.

Ezra Orion Collection

הערות לחיפון התשרים

1. תריסם סביבה יש להגיש בקנ"מ 1;100.000 ולהראות יש מקום התכנית בסמוך המועצה.
2. במצב קיים ובמצב מוצע יש לחכנן חיבור דרך גישה למוסד עם דרך ראשית מחוץ לגבולות גן לאומי.
3. על דרך הגשה יש להראות דוטה עם רוחב דרך וקווי בנין.
4. כמצב מוצע ובמקרה "שטח למוסד" יש להראות בצבע כחוס מוחתם בשום כחה.
4. כרוחרת יש לכתוב "סינוני ס" 7 לתכנית מיתאר מקומית רמת נגב מס' 101/02/10". לפני "מו"א רמת נגב" יש לכתוב "מקום".

הערות לחיפון התקנון

1. כרוחרת התקנון יש להתאים לכוחרת תשרים מחוקן.
2. בסעיף 1 במקום "מועצה" יש לכתוב "מקום".
3. יש להוסיף סעיף הפתאר את אופי הבניה ומגבלות בניה כלליות.
4. יש להוסיף סעיף חזירך מסוער לביצוע.

226/03/10 - תכנית מעוררת - כתר ותיקנות והחזרה גוש: 39025 (חלק) רמת נגב
היוזם: "קרן תקווה"

מסמך התכנית:

- א. תחום שטח תחום למסד "כתר ותיקנות והחזרה".
- ב. קביעת אזוריך ותיקנות קרקע לתיקנות שונים בתחום התכנית.
- ג. תחומי רשות הדרוכים לסיניתן ותיקנות.
- ד. קביעת התיקנות בניה המסדרות ותיקנות, מבני ציבור, ותיקנות באזור מסך באזוריך כהם מותרת הכניה.
- ה. קביעת הנדסית לתיקנות שטחי נוי ולתיקנות התיקנות באזוריך ותיקנות.
- ו. קביעת תנאים הנחיות וסלתי תחום.

שטח התכנית: 434.9 דונם גוש: 39025 (חלק)

הועדה המקומית מחליטה בתנאים.

הועדה החליטה להעמיד את התכנית בתנאים הבאים:

1. קבלת אישור הויה לשמירה על קרקע ותיקנות.
2. יש לקבל אישור משרד התחבורה.

אוסף עזרא אוריון

ארכיון אמנות במרחב הציבורי

הערות לתיקנות התכנית

1. יש להקצין אזור מבנה מסך באזוריך ותיקנות ותיקנות ולשכלל תחום התכנית.
- בתיקנות יש לתקן תחום התכנית.
- ניתן להגדיל אזור מבנה מסך באזוריך ותיקנות כיון אזור מבנה מסך לקו מסך עליון.
2. דרך סירות יש לתכנן דרך רגלית באזוריך ותיקנות באזוריך ותיקנות יש לבטל במקרא סימון "דרך סירות".
3. מתקנים הנדסית בתחום שטח אזוריך ותיקנות יש לבטל. (מתקנים הביוב תחומיך בתכנית ביוב). ובמקום זה יש להציב תחום אזוריך ותיקנות באזוריך ותיקנות על הדרך יש לסמן רחבה על רחוב דרך וקווי בניין.
4. אין צורך בהצגת חלוקת מברית בין שלבים.
5. בהויה יש לכתוב "תכנית מעוררת יזם: 26/03/10".

הערות לתיקנות התכנית

1. בשטר התכנית ובתיקנות 1 יש להשלים תחום התכנית מעוררת.
2. במסמך התכנית - לפי תחום תיקנות יש לכתוב "תיקנות תכנית מעוררת למסד כתר התקנה הסובה על ידי- יזם לבטל מסמך 9 א".

ב"ה ט"ו אייר תשמ"ח
2 במאי 1988
17.7/169

לכבוד
אדריכל יצחק שטרית
מתכנן המחוז
הועדה המחוזית לבנין ערים
משרד הפנים
ב א ר - ש ב ע

שלום רב,

הנדון: כפר נגמלי סמים הקרוי כפר התקוה
התנגדותנו למיקום.
--אִסְתֵּף עֲזָרָא אֱהִיָּהּ--

ארכיון אמנות במרחב הציבורי

בזאת הריני מעלה בפני הועדה המחוזית לבנין ערים את התנגדותנו
הנחרצת, למקום בו הוצע להקים את הכפר.

אנו מציעים מיקום אלטרנטיבי בצומת דגון.
אין התנגדות מ.א. רמת הנגב למיקום המוצע על ידינו.

אוניברסיטת בן-גוריון על-ידי הנשיא מר חיים אליהו הודיעני
כי אם המיקום יועתק מעובדת לצומת הנגב, הריני מציעה תאשר זאת.

השטח בעובדת וכן בצומת הנגב הוחכר על ידי אוניברסיטת
בן גוריון.

המיקום בעובדת שומן בחוביו סכנה רבה מאוד לקיומה של מדרשת בן-גוריון.
השגותנו ונימוקנו הועברו לכל הנוגעים בדבר.

אנא אל תתנו יד להרס יצירה יפה ומצליחה ע"י פתרון לבעיה אחרת
ככל שתהיה כאובה.

כפר התקוה יוכל לקום בצומת הנגב ומדרשת בן-גוריון, סביב קברם
של פולה ודוד בן-גוריון תמשיך לצמוח ולהתפתח.

סוף סוף כמה ישובים יש בנגב ? וכמה מהם פורחים ? ולכמה מהם
יש הגירה חיובית ? אחד מישובים אלה זוהי המדרשה.

אנא חזקו אותנו ואל תגדעו את העץ הצומח בשיא פריחתו.

בכבוד רב,

יוסי אליהוא
מנהל כללי

העתק: ועדה לתיכנון ובנין מקומית
מר אלחנן ישי - יו"ר מ. מנהלים
פרופ' חיים אילתה - נשיא האוניברסיטה
מר רפי בכרך - יו"ר מ.א.רמת הנגב
מר אייבי נתן

אי/שר

אוסף עזרא אוריון
ארכיון אמנות במרחב הציבורי



מכון לטיפוח ירושלים
אוסף אמנות אוריון עזרא
מנהל האוסף



Ezra Orion Collection
Public Art Archive

מדינת ישראל
משרד הפנים
מינהל מחוז הדרום
הועדה המחוזית לתכנון ובניה מחוז הדרום

כס' באייר התשמ"ח
16 במאי 1988

לכבוד
מר עזרא אוריון
ועד התושבים
מדרשת שדה בוקר

נ.נ.

הנדון: כפר נגמלי סמים - כפר התקווה הטובה

טרם התקבלה במשרדנו תכנית לכפר נגמלי הסמים, ומכאן שהיא טרם הופקדה.

אוסף עזרא אוריון

רק לאחר שחופקד התכנית המליץ להחליט על כפר נגמלי הסמים, אולם לשם כך עליך לשלוח אלינו תצהיר חתום ועצמיך עורך דין המפרט את הנימוקים להתנגדות.

על מועד הדיון בהתנגדויות תבין "ל"ל בודיעה בהמשך.

הכונן לנכסות קיבוציות
משרד הפנים
מנהל מחוז הדרום

ארכיון
Ezra Orion Collection
Public Art Archive
מ.מ. מזכירת הועדה

סר/רב

דרך הנשיאים ת.ד. 68 באר-שבע 84100

מס' 107

מדינת ישראל

משרד החינוך והתרבות

מינהל כח-אדם בהוראה, הכשרה והשתלמות

ירושלים, י"ב בסיוון תשמ"ח
26 במאי 1988
שדהבקר

לכבוד
מר שלום דנינו
הממונה על המחוז
משרד הפנים
באר-שבע

שלום וברכה.

הנדון : תכנית כפר הנגמלים ע"י עובדת

1. כראש ועדת החינוך של דירקטוריון מדרשת שדה בוקר ועל דעת הועדה, הנני רואה חשיבות רבה להביא בפניך את דעתנו בנושא זה אשר משמעותו לגבי המוסדות החינוכיים במדרשת שדה בוקר, גורלית ומכרעת.
2. רעיון מדרשת שדה בוקר ומוסדותיו החינוכיים, בית ספר השדה וביה"ס התיכון לחינוך סביבתי מבוססים בצד מורשת בן גוריון - על ערכי המדבר ונוף המדבר. כלומר נועד - בשלב חינוכו העיקריים - מגיע מי לתקופות קצרות יחסית (בית ספר, שדה) ומי לתקופות של מספר שנים (ביה"ס התיכון לחינוך סביבתי) במגמה להגות ולחנך את הילדים, אשר בצד דרכים שונות בהוראה וצוות ייחודי, יש בו מרכיבים של נופ, עבר והווה בעלי ייחוד.
3. מדרשת שדה בוקר ביססה את עצמה ואת מוסדותיה על האופי הראשוני של אזור מיוחד זה אשר אין לנו ספק שיש בו חשיבות רבה וחסר בייחודו.
4. יש לנו הערכה רבה לרעיון כפר הנגמלים והננו מאמינים שמתכנניו מבססים את עקרונותיו על בסיס מקצועי, ואולם הצורך בשטח רחוק ממרכזי ישוב וריק איננו מחייב התבססות על מקום זה דוקא. זאת ועוד : אותה סיבה שהביאה לפיתוח מרכיבי מדרשת שדה בוקר עומדת להיפגע ע"י הקמת כפר הנגמלים אשר לו אופציות נוספות.
5. ניתן להוסיף לכך את עשרות החוקרים והמשפחות אשר בחרו לבוא למקום זה בשל אופיו, כאשר שינוי אופי זה עלול לדחוק רבים מהם מן המקום.
6. יש לנו ידיעות של ממש על ירידה ברישום לבית הספר התיכון לחינוך הסביבתי כבר עתה בשל תכנית זו ויש חשש סביר למצב של חיסולו של בית הספר חשוב וייחודי כל כך על מנת להקים מסגרת אחרת שיש לה מיקום אפשרי אחר.

נא התערבותך ועזרתך הדחופה בנושא.

העתק : מר אלחנן ישי, יו"ר מועצת המנהלים
חברי ועדת החינוך :

מר מיכאל גל, מנהל מח' החינוך עיריית ירושלים ✓
מר מנחם קפלו, מנהל מחוז הדרום משרד החינוך והתרבות
מר יוסי אליהוא, מנכ"ל מדרשת שדה בוקר
בר בנציון בר-לביא, מנהל ביה"ס לחינוך סביבתי

הו"ר ידליו
יו"ר ועדת החינוך, סמנכ"ל

משרד החינוך
לחנינו
31-05-1988



5/6/88

5 ביוני 1988

לכבוד

סרופסור חיים אילתה

נשיא אוניברסיטת בן-גוריון בנגב

סרופסור אילתה הנכבד,

אנו, הח"מ, מתנגדים בכל תוקף ("כסר התקוה הטובה") על שטח שב-
שבעבדת, 11 ק"מ דרומית מקרית ש-
מן הטעמים המובאים לחלו, צופים
אשר להקמת המתקן הנ"ל על קרקע
ומקיסה של החשמע האפשרית של ה-
שיבחנו אתרים חילופיים למיקומו.

בעיית הסמים חולכת ומחריפה בישראל, ואנו תומכים במאמצים רציניים
לתקוף אותה. אולם, מתנגדים אנו למיקום שנבחר למרכז הגמילה, בחוות
הניסויים בעבדת. הקמת המרכז, האמור לאכלס בקרבו עד ל-350 מטוסלים
וצוות בשלבי הראשונים, תסגור חמורות ביכולתו של השטח לשמש כמרכז
עיקרי לחקר וללמוד של חקלאות מי הנגר במדבר ושל האקולוגיה המדברית,
זאת מן הסיבות הבאות: זהו השטח הגדול היחיד באזור הר-הנגב שאין בו
הפרעות חיצוניות - ובכך חשיבותו למחקר חקלאי ואקולוגי. עם הקמת הכפר
תוגבל חמורות הנגישות לחלקים ניכרים בשטח המשמש כיום למחקר ולימוד.
השטח כולו עלול ליחסר לבלתי בטוח לסטודנטים וחוקרים. המבנים, דרכי
הגישה והתאורה (בעיקר תאורה היקפית רבת-נוצמה) שיפותחו יהיו פגיעה
משמעותית לתמיד בערכו האקולוגי של השטח.

את ערכה של חוות עבדת למדע בישראל אפשר להעריך עפ"י הנקודות
הבאות:

1. חוות הניסויים בעבדת שהוקמה ע"י פרופ' מיכאל אבן-ארי (חתן פרס
ישראל ב-1987), הינה מרכז למחקר בחקלאות ואקולוגיה של איזורים
מדבריים אשר זכה להכרה בינלאומית. אין אתר אחר במדבר של מדינת ישראל
אשר זכה ללמוד ומחקר כה אינטנסיבי בתחומים שונים ובמשך זמן כה רב.
2. החווה הניסויית הינה מרכז חינוכי לתכניות הוראה בחקלאות
ואקולוגיה מדברית. בכל שנה מוצעות תכניות ללמוד חכוללות נסיון מעשי
בתחומים אלה לסטודנטים רבים מרחבי העולם. תכנית זאת הינה יחידה
במינה, אין דומה לה בשום מקום בעולם.

3. חוות עבדת והשטח בקרבתה חכורים ישירות ע"י אוניברסיטת בן גוריון (בשיתוף עם האוניברסיטה העברית). זהו האתר היחיד שיש לאוניברסיטת בן גוריון מחוץ לקמפוס שלה בבאר-שבע, שבו ניתן לבצע מחקר לטווח ארוך ומתוך ידיעה שגורמים חיצוניים לא יסריעו ע"י סיתוח השטח, הקמת מסעלי תעשיה או כל פעולה אחרת. אם כי האתר נראה לכאורה גדול, הרי שאין בו מקום לסעילויות שאינן סעילויות מחקר כשמדובר במחקרי שדה אקולוגיים הדורשים שטחים נרחבים, רציפים שאינם מופרעים. חלק גדול מהמחקרים האקולוגיים הם מחקרים תצפיתיים ללא כל התקנות בשטח, ולכן עשוי לחווצר הרושם המוטעה שחלק גדול מהשטח אינו מנוצל. למעשה כל השטח כולו מנוצל.

הצלחתה של חוות עבדת כמתקן נסויי וחינוכי תלוייה בעיקר בנגישות קלה ובטוחה לסביבת עבדת ולמניעת כל הפרעות או שינויים במאוזן האקולוגי. "כפר התקנה" הטובה המתוכנן יבלום השקעה בת למעלה מ-30 שנה במחקר וחנוך בחווה לניסויים במי נגר עבדת.

בנוסף לנימוקים המועלים לעיל, ברצוננו להדגיש כי המתקן המתוכנן קרוב לקמפוס האוניברסיטאי בקרית שדה בוקר, בו עובדים וגרים רבים מתברי הסל של אוניברסיטת בן גוריון. לכן שתי משמעויות ראשית, מרכז הגמילה יהיה קרוב לאתר המיועד למחקרי שדה בהם חוקרים, תלמידים, ומדענים אורחים מבצעים מחקריהם וזכאים לתחושת בטחון. שנית, הקרבה של מרכז לגמילה משמים, והסכנות הכרוכות בו (אם ממשיות ואם מדומות) עלולות לסווג באורח החיים של האוכלוסיה בקריה, ובכך לסווג בפעולתם התקינה של שני מכוני המחקר של אוניברסיטת בן גוריון המצויים בקריה.

ישנם גם מספר אתרים חילופיים. הגורמים המטפלים בכפר הנגמלים או שלא שקלו כלל, או שלא התחייבו לאלת, פרט לתכנית הנסל לחקמת הכפר על גדת קניון הציון. עבדת נבחרה ללא בדיקה מוקדמת של ההשלכות האפשריות של חקמת כפר כזה על האיזור בכלל, ועל הניסויים בעבדת בסרט.

לבסוף ברצוננו להצביע על העובדה כי, בעוד החווה הינה פרויקט משותף של המכון לחקר המדבר ע"ש יעקב בלאושוטיין ושל האוניברסיטה העברית, הרי שהתנגדותו של המכון לחקר המדבר לחקמת "כפר התקנה" בתחומה, שהובעה בכתב, לא נלקחה בחשבון.

יתר על כן, החוזה בין האוניברסיטה העברית לבין אוניברסיטת בן גוריון מצוין כי השטח מיועד למחקר, ויש על כן בהסכמה לחקמת הכפר בשטח החווה משום פגיעה בהסכם, ומשום עקיפה של המכון לחקר המדבר כמוציא לסועל של החווה, וכמיועד לניחול החוות. אין להעלות על הדעת שאוניברסיטת בן גוריון תסכים בשתיקה לתכנית שיש בה השלכות ומורות על הסעילות המחקרית של אחת משלוחותיה, מבלי שתדרוש הערכה מקיפה של אוספי ומימדי הכפר המוצע ושל השפעותיו לטווח קצר וארוך על תכניות המחקר

סרופ' חיים אילתה
5 ביוני 1988, ע' 3

המדעיות, הסגל האוניברסיטאי, ומתקני האוניברסיטה במקום. אנו דורשים, על כן, כי התכנית להקמת "כפר התקווה הטובה" בחוות הניסויים בעבדת תעבור בדיקה יסודית ומסורטת, כולל האפשרות של בחירת אתרים חילופיים.

אנו מצפים לתגובתך המוקדמת למכתב זה.

ב ב ר כ ה,

חברג סגל המכון לחקר המדבר ע"ש יעקב בלאושטיין

[illegible]

העתיקים: מר שמעון פרס, מ"מ ראש הממשלה
מר אברהם כץ עז סגן שר החקלאות
מר יהודה דקל, עמותת כפר חמקון הטובה
פרופ' יעקב זיו, יו"ר ות"ת.
פרופ' מיכאל אבן-ארי.
מר חיים צדוק, יו"ר הוועד הפועל, אונ' בן גוריון
חברי ועדת הקבע, אונ' בן גוריון
פרופ' אברהם טמיר, רקטור אונ' בן גוריון
מר אורי לאור, מנכ"ל אונ' בן-גוריון
פרופ' אילן טרואן, מנהל המרכז למורשת בן גוריון
חברי הסינאט, אוניברסיטת בן-גוריון בנגב

סבב 1

עזרא אוריון

מזכיר

אוסף עזרא אוריון
ארכיון אמנות במחלקת הצילום

IR



מכון תרבות וידיעות
אמנות וספרות
מחלקת הצילום

Ezra Orion Collection
Public Art Archive

**BEN'GURION
UNIVERSITY
OF THE NEGEV**

P.O.Box 653, BEER-SHEVA 84 105



**אוניברסיטת
בן-גוריון
בנגב**

ת"ד 653, באר-שבע 84105



כ"ב בסיון תשמ"ח
7 ביוני 1988

לכבוד
מר ר. בכרך
מועצה איזורית רמת הנגב

אדון נכבד,

אני פונה אליך בהקשר לכפר הנגמלי הסמים שעתיד לקום בנגב. שעותי ממספר אנשים על
כוונתכם לאשר הקמת הכפר הנ"ל בשטחה של חוות עבדת (השייכת למכון לחקר המדבר של
אוניברסיטת בן גוריון ולאוניברסיטה העברית). אפשרות כזאת גרמה, כפי שידוע לך,
לחגיגה ציבורית חריפה, ועל כן ברצוני להציע איזור חליפי : איזור חוות משש.

אוסף עזרא אוריון

נדמה לי שג'יזור זה עדיין על עבדת מפני שהכפר יהיה מרוחק יותר מישובים אזוריים,
וקיימת אפשרות לדאוג לעבודתו לנגמלים בחווה עצמה (אפשרות זו לא קיימת בחוות עבדת
בגלל אופי עבודת המחקר המבצעית שם).

אני מקווה, שעובדות אלו מספיקות בכדי שתשקלו את אפשרות הקמת כפר הנגמלים
בשטחי חוות משש.

אם יש לך או למועצה שאלות בהקשר זה, אשמח לענות עליהן.

Ezra Orion Collection
Public Art Archive



פרדו ערלינגר
ראש היחידה לחוות מי נגר

העתקים : פרופ' חיים אילתא, נשיא אוניברסיטת בן גוריון
פרופ' לו ברקופסקי, מנהל המכון
מר עזרא אוריון, מדרשת שדה בוקר
ד"ר בן ציון בר לביא, מנהל בי"ס תיכון סביבתי
גב' שולמית זרמי, ועד חושבי מדרשת שדה בוקר



לשכת ראש המועצה
טלפון מס' 88185
כח בסיון תשמ"ח
13 ביוני 1988
שכ 392

לכבוד
מר שלום דנינו
יו"ר הועדה המחוזית לתכנון ובניה
משרד הפנים - מחוז הנגב
באר שבע

אדון נכבד,

אוסף עזרא אוריון

אגודת איכפת נגמלי סמים

הנני מביע את התנגדותי להקמת כפר נגמלי סמים בעבדת.
להלן הנימוקים להתנגדות:

1. קרבתו של הכפר המוצע (כ - 20 ק"מ) למצפה רמון עלולה לפגוע בהתפתחות הישוב.
2. תדמיתה החיובית של מצפה רמון עלולה להיפגע כאשר יקום כפר לנגמלי סמים בקרבת מצפה רמון.

אין לי ספק כי זיהויו של הכפר לנגמלי סמים באמצעי התקשורת, יהיה "ליד מצפה רמון", וכשם שכלא נפחא המוזכר תמיד כמצוי ליד מצפה רמון (על אף היותו כ - 15 ק"מ מהישוב) אינו משפר את תדמיתו של הישוב המעוניין בקליטת תושבים נוספים ממרכז הארץ, כדי להגיע לגודל אוכלוסיה של 8,000 תושבים לפחות ומנסה להתבסס על תילות, אמנות, ומדע.

אין לנו התנגדות להקמת הכפר בצומת הנגב ואנו מבקשים שהועדה תדחה את התכנית להקמת הכפר לנגמלי סמים ליד עבדת.

בכבוד רב

שמואל ראש המועצה
כהן

הדפדוף - כמרה

מדרשת שדה-בוקר
5 ביולי 1988

לכ' הח' שמעון פרס
מ"מ ראש הממשלה
ישר החוץ

שלום -

חלופות לאיתור המוסד לנגמלי סמים

אנו, מנהלי מוסדות החינוך במדרשת שדה-בוקר: ביה"ס התיכון לחינוך סביבתי, מועצת תלמידי ביה"ס התיכון וועד ההורים המרכזי של ביה"ס התיכון, בי"ס שדה וביה"ס היסודי; חוקרי המכון לחקר המדבר, חוקרי המכון למורשת בו-גוריון ותושבי המדרשה, שוללים שלילה מוחלטת את מיקום "המוסד" המוצע עתה ליד עבדת.

אנו רואים בהקמת מוסד לטיפול בנגמלי סמים 12 ק"מ מקרית שדה-בוקר, אקט שיבוא לתיסולה, הוא כמקום לחינוך, הן כמכון מחקר והן כמקום הצומח לאיתור כיסוי ארכיון אמנות במרחב הציבורי

א. כשותפים למימדין של נגע הסמים בישראל, אנו מנגדנים לרעיון הקמת הכפר, להיפך - אנו תומכים בו.

ב. אנו כופרים בכך שאיתור מקום של "הכפר" זכה לבדיקה יסודית ומעמיקה. להיפך, בדיקה זו נעשתה באופן שטחי. הסיורים בשטח היו קצרים ובוצעו ע"י אנשים שאינם חיים בו, אינם מכירים אותו ואינם פועלים בו.

Ezra Orion Collection

ברור לנו שביה"ס התיכון לחינוך סביבתי, שהוקם בשנת 1976 ומונה כיום 280 תלמידים בתנאי פנימיה פתוחה, יפגע מיידית וקיומית מהקמת "הכפר".

ברור לנו כי הרשמת קבוצות להדרכה בבי"ס שדה, המקיפה כיום 30,000 חניכים ונרשמים לשהייה באכסנייתו ולהדרכה במרחב שדה-בוקר - עבדת, תפחת באורח דרסטי עד מתחת סף יכולת קיומו, עקב הקמת "הכפר" בקרבתנו.

וברור לנו שנכונותן של משפחות חוקרים, מחנכים ואנשי שירותים לקשור את חייהו במקום זה, כולל עמותה להקמת שכונת "בנה ביתך" המתפתחת בשנים האחרונות בכיוון חיובי, תבוא לקיצה וכי תוד זמן קצר תחל נטישת המקום.

ג. הצגת הויכוח כמתנהל, כביכול, בין גישת העמותה להקמת "הכפר" ומליאת המועצה האיזורית רמת-נגב - המוסרית, החינוכית והצודקת, לבין גישתנו ההפוכה - מופרכת בלשון המעטה. הויכוח איננו בין אלה הנענים ל"אתגר" ואלה המתחמקים ממנו, אלא (על האיתור)

ד. לאור זאת אנו דורשים פסק זמן ובו להקפיא את התהליך הביצועי עד שייבדקו בדיקה יסודית (לפחות עוד 6 חלופות) (עיון נספח מצורף).

מוטב שלרגל יום ההולדת ה-40 של מדינת ישראל ובמסגרת אירועי "אל הנגב", לא ייעשה כאן מעשה שיהיה פאטאלי לקיומנו.

בשם ועד החירום
עזרא אוריון

אוסף עזרא אוריון

העמקים: אלחנו ישי, יו"ר זירקסון ירון תאגיד מדרשת שדה-בוקר שוקה ידליון, יו"ר נבדתי החינוך של התאגיד מנחם קפלו, מנהל מחוז הדרום של משרד החינוך והתרבות מיכאל גל, חבר בהגדת החינוך של התאגיד רפי בכרך, יו"ר המועצה האיזורית רמת-נגב אייבי נתן, ראש העמותה להקמת כפר הנגמלים יהודה דקל, חבר פרופ' חיים אילנה, נשיא אונ' בן-גוריון, ב"ש פרופ' רמי שמיר, ראשון Ezra Orion Collection, " שלום דנינו, הממונה על הקמת אזור הפנים, מחוז הדרום, ב"ש משה שמיר, ראש המועצה האיזורית תמר רפי מצליח, משרד התיירות, מחוז הדרום יוסי אליהוא, מנכ"ל מדרשת שדה-בוקר.

מצורפת רשימת חלופות

חלופות למיקום כפר הנגמלים

=====

1. חות נחל סכר - נ"צ: 1359.0539 (מפת ריבויים 1:50.000)
איפיון: - 20 ק"מ מבאר-שבע. גלוי לכביש.
יתרונות: - קשר מעקב עם ביה"ס לרפואה של אוניברסיטת בן-גוריון.
- אפשרות תעסוקה מסוימת של נגמלים.
- סיכוי למימון מסויים ממשרד העבודה והרווחה.
- קירבה לכביש ראשי וקו חשמל.
- צוות החווה מעוניין בהקמת הכפר בשכנותם.
מגבלות: - 11 ק"מ ממשאבי שדה, 15 ק"מ מירוחם.
- אין קו מים קרוב.
2. גבעות ברע - נ"צ: 1326.0570 (שם)
איפיון: - 17 ק"מ מבאר-שבע. מוסתר לגמרי מן הכביש.
יתרונות: - איזון של בידוד וקירבה לעיר.
- קשר מעקב טוב עם ביה"ס לרפואה של אוניברסיטת בן-גוריון.
- נשען על קטע הכביש הישן. קוי חשמל ומים קרובים.
3. גבעות חיל - נ"צ: 1260.0445 (שם)
איפיון: - 32 ק"מ מבאר-שבע. מוסתר מן הכביש.
יתרונות: - כביש וקוי חשמל קרובים.
- אפשרות תעסוקה מסוימת של נגמלים בתחנת הנסיונות הסמוכה.
מגבלות: - 2 ק"מ מטללים, 6 ק"מ מאשלים, 5 ק"מ ממשאבי שדה.
4. חולות שונרה - נ"צ: 1125.0403 (מפת רחובות בנגב 1:50.000)
איפיון: - 48 ק"מ מבאר-שבע. מישור חול-לס.
יתרונות: - שכנות של מחנות צבא. צמוד לכביש, חשמל ומים.
מגבלות: - 7 ק"מ מאשלים.
5. רמת יחם - נ"צ: 1466.9756 (מפת פארן 1:50.000)
איפיון: - 100 ק"מ מאילת (בי"ח יוספטל), 160 ק"מ מבאר-שבע, מישור חמדה.
יתרונות: - בידוד קיצוני. קירבה לכביש, חשמל ומים.
מגבלות: - ריחוק. ניתוק לסירוגין ע"י מטווחי רפא"ל במישר.
6. צומת ציחור - נ"צ: 1514.9653 (שם)
איפיון: - 85 ק"מ מאילת, 175 ק"מ מבאר-שבע.
יתרונות: - בידוד, אך אפשרות זיקה לישובי הערבה. צמידות לכביש, חשמל ומים.
מגבלות: - רחוק מבאר-שבע.

- - - - -

מדינת ישראל

משרד החינוך והתרבות

אגף העתיקות והסמולאוגיה

כט בחמוז תשמ"ח

14 ביולי 1988

לכבוד

י. שטרייט, אדריכל

ועדה מחוזית לחינוך ובנייה

באר שבע

אוסף עזרא אוריון
ארכיון אמנות במרחב הציבורי

א.נ.,

הנדון: סקר חירום באזור ערבה

בעקבות ישיבת הוועדה המחוזית שהתקיימה ב-4.7.88, נבקשם להקפיד כל ביצוע
של עבודת בשטח כפר הנגמלים בערב, עד לסיים עבודות סקר החירום שיבוצע
על-ידינו וימומן על-ידי עמותת הכפר, Ezra Orion Collection
Public Art Archive

בברכה

דב נחליאלי

מ"מ ארכיאולוג מחוז הדרום

העתיקים: מועצה אזורית רמת נגב.

יוסי אליהוא, מנכ"ל מדרשת שדה בוקר.

✓ עזרא אוריון, ועד החירום, מדרשת שדה בוקר.

אבי רוחם, מועצה אזורית תמר.

אמיר דרורי, מנהל אגף העתיקות.

עמותת כפר הנגמלים.



מכון ויצמן למדע
THE WEIZMANN INSTITUTE OF SCIENCE
76100 REHOVOT · ISRAEL רחובות 76100 · ישראל

ISOTOPE DEPARTMENT
DIRECT PHONE : (08) 48

15 באוגוסט 1988

מחלקת איזוטופים

טלפון ישיר: (08) 48

לכבוד

אדריכל יצחק שטרית

מתכנן מחוז הדרום

הועדה המחוזית לבנין ערים

משרד הפנים

באר שבע

הנדון: רגישות הנגב לתווית אשר מדביקים לו.

שלום,

הותיקים ביניו בודאי זוכרים: בשנות החמישים הוציאו בתי משפט בארץ צווי ריתוק לנגב לאנשי העולם התחתון ונאסר עליהם להגיע צפונה מבאר-שבע. הח"מ עוד עבד עם המוגלים - חברה שהיה בהם גם הרבה חיוב. אך באותם ימים הוצאה לנגב תווית של אזהרה.

עיר גדולה כי יוקם בה בית חולים לחולי נפש, הוא ייבלע בה. לעומת זאת, ישוב קטן כי יוקם ליד מוסד מעין זה - המוסד יהפך לתווית של הישוב וכבר היו דברים מעולם.

ישובי הנגב כולם קטנים ורכים ואין להעביר אליהם את אשר הצפון איננו חפת בו. הנושא רגיש ועדין אך יש לדון בו גלויות: כפר לגמילה מסמים אשר יועבר לאתר תירית או לקרבת ישוב בנגב יטיל את צילו הכבד על הישוב ועל הנגב כולו. לפני זמן לא רב נעשתה יוזמה ראשונה להעביר לאחת מעיירות הנגב מוסד עונשין לתורמות בחולים חשוכי מרפא. חסר היה רק לאותו ישוב שבעגה הישראלית היה נהפך ל"מקום חשוד מרפא". ובאותו הקשר: למצפה רמון הוצעה ישועה בדמות קאזינו, מוסד שהיה מושך למקום את המכוערים שבחברה האנושית.

פיתוח הנגב נמצא בצעדיו הראשונים ולאותם חלוצים אשר התיישבו בו מגיע לחיות בארץ אשר כולה חיוב. עתיד הנגב, במידה רבה, בתיירות ונופש ואלו הם ענפי כלכלה הרגישים לתוויות: ככל שלחבל ארץ שם טוב יותר מבחינה חברתית בן ירבו לבוא אליו.

על רקע מחשבות אלו נראית הקמת כפר לנגמלי סמים בנגב כמעשה שההרס שבצידו רב על הבניה אשר בה דוגלים היוזמים. הנגב עדיין ריק יחסית וארץ מרחבים אך בריקנות (חיובית אולי) זו עשוי כפר נגמלי הסמים להשמיע קולות צורמים.

בברכה,
פרופ' עמנואל מזור

העתק: הפסל עזרא אוריון, מדרשת שדה בוקר
יוסי אליהוא, מנכ"ל מוסדות החינוך, מדרשת שדה בוקר

מדרשת שדה-בוקר
8.9.88

אל
יחדך שיטורית
מתכנן המחוז
משרד הפנים
באר-שבע

שלום -

מיקום, כפר הנגמלים, בגבעות, בקע

א. קיבלנו את העתק מכתבה של הדסה אדן, מהנדסת המחוז - מיום 15.8.88 -
המבקש "להוריד באופן חד-משמעי מסדר היום הצעה זו שאינה מתקבלת
על הדעת", זאת בגלל "אופיה הבעייתי" של רמת חובב' ש"אינו מאפשר
הקמת ישובים במרחק כה קרוב" אליה.
לשם דיוק: הנ"צ שהצענו הוא 1326.0570 - לא "בין צומת רמת חובב
ובין תחנת הדלק" - אלא ממערב לתחנת הדלק, במרחק 4 ק"מ מן המפעלים.
מאות אנשים עובדים ברמת חובב אדמה מספרת מאות אנשים
יעבדו בתעשיות רמת בקע במשך שנים, אלפי בדואים יושבים קבע מול
רמת חובב מעבר לכביש על קרקעות בבעלות המוכרת בחוק, במרחק של
מאות מטרים בלבד - עד רמת שגב מספר ק"מ משם.

ב. בהמשך למכתבנו אליך מיום 15.8.88 אנו חוזרים ומבקשים ממך
לקיים סיוור בחלופות מיקום שהצענו, ולהזמין להשתתף בו.

מכון למחקר המחקרי
מכון למחקר המחקרי

Ezra Orion Collection
Public Art Archive

עזרא אוריון
בשם ועד החירום

העתקים: - מר שלום דנינו
- גב' הדסה אדן
- מר רפי בכרך
- מר יוסי אליהוא
- מר שמואליק שפירא
- אדר' יוסי שרשבסקי

המועצה האזורית רכות-נגב



אוסף עזרא אוריון
ארכיון אמנות במרחב הציבורי



מכון לטיפוח תרבות
אמנות סטודיו ארץ וטעויות
מקד לנחשק האמנות



Ezra Orion Collection
Public Art Archive

בברכה

ד"ר חלוצה מיקוד 85515 ✉ טלפון 70931, 057-71408

משרד הבריאות
לשכת הבריאות המחוזית
באר שבע

רח' הצדיק מירושלים
ת.ד. 4368 - 84143
טל. 411441

ב' באלול תשמ"ח
15 באוגוסט 1988

ובע/מ/684

אל
מר י. שטרית
מתכנן המחוז
משרד הפנים ב"ש

הנדון: כפר התקוה הטובה

כמרכז ועדת המשנה לנושא זה אנו פונים אליך בענין מיקומו של הכפר.

נודע לנו שיש הצעה (מצד מדרשת שדה-בוקר) למקם את הכפר בשטח שבין צומת
הכניסה לרמת חובב ובין תחנת הדלק תדרומית לרמת-חובב.

אנו מבקשים להוריד באופן חד-משמעי מסדר היום הצעה זו, שאינה מתקבלת על
הדעת:

רמת חובב נבנתה והוקמה במיקום הנוכחי בין היתר בגלל ריחוקה הרב (12 ק"מ
מהישוב הקרוב ביותר) מרכז אוכלוסייה, וזאת בגלל אופיה הבעייתי של
התעשייה. גם אם יבוצעו כל הדרישות בנושא מניעת מטרדי זיהום אויר במפעלים,
הסיכון הפוטנציאלי שקיים בפעילותם של המפעלים הכימיים ברמת חובב - ובעתיד
ברמת בקע, אינו מאפשר הקמת ישובים במרחק כה קרוב לאזור התעשייה.

לדעתנו אין להקים כל ישוב בהיקף של 12 ק"מ מרמת-חובב וחייבים לשמור על
מרחק זה גם בעתיד.

ב ב ר כ ה,
הדסה אדן
מהנדסת המחוז

העתק: מר ש. דנינו, הממונה על המחוז
מר ר. בכרך, ראש המועצה האזורית רמת-נגב

הר אלדד בדרום, עין-עבדת ורמת דבשון בצפון וקצה רמת נפחא במזרח -
ברדיוס של 3 ק"מ סביב לעיר לא יוקם שום מתקן בנוסף על תחנת הדלק ומבני
חוות אבן-ארי הקיימים.

5. מוצע שאגף העתיקות יטיל את מלוא משקלו הציבורי והמשפטי על-מנת להביא
לכך שכפר הנגמלים לא יוקם מול עבדת ולא בסמוך לציר טללים-רמון.

ב ב ר כ ה,

עזרא אוריון

אוסף עזרא אוריון
ארכיון אמנות במרחב הציבורי



מכון לטכנולוגיה דיגיטלית
מרכז המחקר והפיתוח
מכון לטכנולוגיה דיגיטלית



Ezra Orion Collection
Public Art Archive

5

לא ליד עבדת

1. ביום 10.9.87, לפני כשנה, נערך במכון לחקר המדבר במדשדשה דיון בתכנית לפיתוח ספירות, טיילות, תיירות ונופש במרחב רמת עבדת - שדה-בוקר - שמורת חצינים; בהשתתפות דן רובין, אביבה רבינוביץ, זאב טמקין, שמואליק ועזרא אלון - רשות שמורות הטבע; עמנואל מזור - מכון וייצמן; רודולף כהן ודב נחליאלי - אגף העתיקות מחוז הדרום; יעקב לקס וריקה כהן-מאור - הסוכנות היהודית; אלי קליגלר - קק"ל; רפי לרמן - אדריכל; עזרא אוריון - פסל; רפי בכרך - ראש המועצה האזורית "רמת נגב"; שבתאי דובר - המכון לחקר המדבר.

רפי לרמן הציג את התכנית והפיתוחים שצויים שלה במגמה חיובית, כולל שיבוצה בתפיסה כוללת של פיתוח סיוענות ותיירות בנגב.

2. ציר טללים-מצפה רמון עובר בשנים האחרונות תמורה איכותית במגמה

משתרעים איזורי טיול ותיור אשר כוללים בעיקר שלושה מוקדים:

מרחב שדה-בוקר, מרחב עבדת ומרחב רמון.

מרחב שדה-בוקר, מרחב עבדת ומרחב רמון.

2.א. מרחב שדה-בוקר כולל את צריף בן-גוריון שבקיבוץ, הגן הלאומי

של קבר בן-גוריון, ומרכז מסחרי ותצוגות במדרשת שדה-בוקר.

2.ב. מרחב עבודת כולל את העיר, את המחנה הצבאי הנבטי-רומי, חוות

חקלאיות קדומות + מפעל הטייה, גתות ובורות מים; ואת קניון

ע'ן-עבדת.

2.ג. מרחב רמון כולל את מוקדי העניין במצפה רמון: מרכז המבקרים,

יצירמון, אכסנית הנוער, מושבת האמנים; פארק לפיסול מדברי;

חוות אלפקות ואת שמורת מכתש רמון על שלל אתריה.

12.10.88



לאמיר דרורי
מנהל אגף העתיקות

שלום -


מתחמים ארכאולוגיים בנגב - פיתוח ושימור

- הצעה לגישה חדשה -

1. רקע

- עד היום עסק אגף העתיקות בארכאולוגיה נטו: סקרים, חפירות הצלה, חפירות בקנה-מידה מלא, דיווח תצוגות מוזיאליות ושימור יחסי של אתרים על-ידי שילוט וגידור חלקי.
- בשחזור אתרים נבחרים, בהכשרתם לביקור קהל ובאחזקתם - עסקה ועוסקת "רשות הגנים הלאומיים".
- אוסף עזרא אוריון
- טיעון סטטוטורי היה לאגף העתיקות אך ורק בתחומי האתרים הארכאולוגיים נטו: או טיעון להשתייך פעולות פיתוח, עד השלמת חפירות ההצלה; או טיעון למניעת פעולות פיתוח עקב ערכו ההיסטורי של אתר מסויים.

מכון לטקסטים עבריים
מכון למחקר ארכאולוגי
מכון למחקר היסטורי



2. הגישה הערכית

אתר ארכאולוגי בנגב הוא תולדה ועד לאומי בכך שהוא ממחיש למבקרים בו את נוכחות האדם בר-התוושה, החרוץ, האקולוגי, אשר השכיל להשתלב בסובב מדברי שחון זה מתוך הבנה ומישוק נכון של מרכיביו, בתקופות ההיסטוריות השונות.

קליטתו של המסר הזה מותנית בכך שהאתר (כמו למשל העיר עבדת) ייחפר, ישוחזר וישולט, ובכך שתצפית ממנו לכל מלוא העין סביב תזהה נוף מדברי כמעט בלתי נגוע, למעט שרידי חקלאות קדומה, בורות מים וכו'.

הניגוד הקוטבי בין הנוף הצחיח הסובב לבין העדות הארכאולוגית המרשימה לתרבות עשירה ותוססת - היא מהותו של המסר הזה.

16/9/88

א"ר +
ר"ר +
פ"ר -
י"א +
י"ס +

ישראל - רחל - הילדים

3. הגישה הערכית רואה בציר טללים-מצפה רמון חוויה וערך לאומי שנועד, בהמשך של תהליך פיתוח סלקטיבי ונבון, להמחיש לעוברים בו את נוף במות השלחן, המצוקים והמכתש הענק של הר-הנגב, ואת נוכחות האדם בר-התושיה, החרוץ, ה"אקולוג", אשר השכיל להשתלב בסובב מדברי שחון זה מתוך הבנה ומישוק נכון של מרכיביו, בתקופות ההיסטוריות השונות ובהווה.

4. בסתירה לכך הוקם בצמוד לציר זה כלא נפחה, המתרחב והולך ועתה מתוכנן להקמה מול עבדת מוסד לנפגעי סמים (כ-500 דונם, כ-300 מ' ממערב לכביש), שאושר להפקדה ב-19.9.88 על-ידי ועדת התכנון המחוזית. השטח המיועד נצפה במלואו מן האקרופוליס של עבדת, וברובו מן הכביש, ומהווה מפגע חמור המפר את הניגוד המרשים שבין הנוף הכמעט צחיח לבין העיר על מצודתה, כנסיותיה וכו'... מיקומו באתר שאושר לאחרונה, יפגע קשות בתדמית האטרקטיבית של ציר התיירות המרכזי.

מוצע שמרחב התיירות של עבדת ישתרע עד מדרונות הר ערקוב במערב, עם 2 בורות המים הנבטיים השמורים להפליא שלרגליו; עד הר אלדד בדרום, עד עין עבדת ורמת דבשון בצפון, וקצה רמת נפחה במזרח - וכי ברדיוס של 3 ק"מ סביב לעיר לא יוקם שום מתקן נוסף על תחנת הדלק ומבני חוות אבן-ארי. מתקן תחנת הדלק ייצבע בצבע לס.

5. אנו קוראים לכם להטיל את מלוא משקלכם כזו למנוע את הקמת "הכפר" באתר המתוכנן ולהביא לכך שיאותו עבודת באורך-רוח מקום שלא בסביבות ציר טללים - מצפה רמון.

עזרא אוריון
בשם ועד החירום

העתקים: המשתתפים.

21/11/88

רשימת גלריה
פריסה א' א' א' א'

1. מתנת נחל סכר - 33: 1365.0535 (סכר רח"פ סכר 1:50)

2. יצירה ג' - 33: 1260.0445 (פב)

3. מס' פ' גלריה - 33: 1113.0387 (סכר סכר)

4. מתנת גלריה - 33: 1150.0352 (פב)

אוסף עזרא אוריון
ארכיון אמנות במרחב הציבורי

IR



Ezra Orion Collection
Public Art Archive

התאגדות הפינאנס
מבטורה

להתן לסכום קטנות

להתן סכום א' ה' ה'


+ "לא רח"י"

+ סכר

לשכת אוריון

ואתב עני
3חא

אוסף עזרא אוריון
ארכיון אמנות במרחב הציבורי



<p>תכנוני אחר, הראה עצמו נמנע על ידי שינוי התכנית וכן כל זכאי על פי סעיף 100 לחוק, רשאי, תוך תודעתיים מיום פרסומה של הודעה זו ברשומות להגיש התנגדות לשינוי התכנית במשרדי העירייה המקומית האמורה. ההתנגדות תוגש ככתב בפירוט והצמדת בליידי תצדיר המאמת את העובדות עליהן מסתמכת ההתנגדות.</p>	<p>בית מיתא 101/02/10 ביתר עם התלשירים המצורף אליו. עיסוי הוראות השינוי לקבוע שטח שבו יוקם מוסד לטיפול, שישם וגמילת סמים. האלה הם השמות המלולים בשינוי התכנית: בשיטת 39025 חלקי מקום מרא רמת נגב</p>	<p>חוק התכנון והבניה תשכ"ח - 1985 מרחב תכנון מקומי תמר רמת נגב הודעה בדבר הפקדת שינוי תכנית מיתא מקומית</p>
<p>שלום דינו דיר העירייה המחוזית לחכנון ולבניה מחוז הדרום</p>	<p>כל המעוניין בשינוי התכנית רשאי לעיין בה ללא תשלום בימים ובשעות שהמשרדים האמורים פתוחים לקהל. על המעוניין בקרקע, בבנין או בכל פרט</p>	<p>נמסרת בזה הודעה לסעיף 89 לחוק התכנון והבניה, תשכ"ח 1965 כי במשרדי העירייה המחוזית לחכנון ולבניה מחוז הדרום, ובמשרדי העירייה המקומית לחכנון ולבניה תמר רמת נגב הופקד שינוי תכנית הנקראת שינוי מס' 7 לת</p>

לשכת אוריון
לשכת אוריון

1-01-1989

מרחב עבדת הוא ליבו של שטח ההדרכה של בי"ס שדה שדה-בוקר: אדם ומדבר - העיר, החוות החקלאיות שלה, בורות המים, הגתות, דרך שיירות הבשמים וכו'. מיקומו המוצע של "המוסד" הוא פגיעה ישירה בפעילותו החינוכית. אנו מעריכים כי שיקול זה תקף גם לגבי בי"ס שדה הר-הנגב במצפה רמון.

1.ד. וברור לנו שנכונותן של משפחות חוקרים, מחנכים ואנשי שירותים לקשור את חייהן במקום זה, כולל עמותה להקמת שכונת "בנה ביתך" המתפתחת בשנים האחרונות בכיוון של תחילת בניית הבתים, תבוא לקיצה.

2. ההיבט האיזורי

2.א. הפארק הארכאולוגי עבדת

ממוקם על ציר טללים - מצפה-רמון, אשר עובר בשנים האחרונות תמורה איכותית במגמה לחוות ציר תירות הפנים והחוץ המרכזי בנגב: הגן הלאומי של קבר בן-גוריון כאן, קניון עין-עבדת, ומכלול מצפה-רמון: מרכז המבקרים, הגן הארכאולוגי, הפארק לפיסול מדברי + האתרים הארכאולוגיים ששוחזרו בו לאחרונה; שמורת המכתש ובה מגוון עשיר של תופעות גיאולוגיות, והאתר הארכאולוגי המרשים שער רמון. - בסתירה לכך הוקם ליד ציר תירות זה כלא נפחה, המתרחב והולך, ועתה מתוכנן להקמה מול עבדת המוסד לנגמלי סמים - על-ידי עמותת אייבי נתן. השטח (434.9 דונם) שאושר להפקדה ב-19.9.88 על-ידכם להקמת "המוסד", נצפה במלואו מן האקדמיה של עבדת ומהנהל מפגע חמור המערער את הניגוד שבין הנוף הסובב, והכמעט צחיח הליך העיר עצמה. - מוצע שפארק עבדת יכלול את העיר הבנויה, החפורה והמשוחזרת בחלקה, את מחנה הצבא הנבטי, החפור חלקית ואת כל המרחב סביבה עד מדרונות הר ערקוב במערב, הר אלדד בדרום, עין-עבדת ורמת דבשון בצפון וקצה רמת נפחה במזרח - וכי ברדיוס של 3 ק"מ סביב לעיר לא יוקם שום מתקן בנוסף על תחנת הדלק, שתיצבע בצבע לס, ומבני חוות אבן-ארי הקיימים.

2.ב. הגישה הערכית

אתר ארכאולוגי בנגב הוא חוויה וערך לאומי בכך שהוא ממחיש למבקרים בו את נוכחות האדם בר-התושיה, החרוץ, "האקולוג", אשר השכיל להשתלב בסובב מדברי שחון זה מתוך הבנה ומישוק נכון של מרכיביו, בתקופות ההיסטוריות השונות.

קליטתו של המסר הזה מותנית בכך שהאתר (כמו העיר עבדת) ייחפר, ישוחזר וישולט, ובכך שתצפית ממנו לכל מלוא העין סביב תזהה נוף מדברי כמעט בלתי נגוע, למעט שרידי חוות חקלאות קדומה, בורות מים וכו'.
הניגוד הקוטבי בין הנוף הצחיח הסובב לבין העדות האדריכלית לתרבות עשירה ותוססת - היא מהותו של המסר הזה.
- לכן אין לחקים מול עבדת את מוסד הנגמלים.

3. חלופות לאיתור המוסד

3.א. הצגת הויכוח כמתנהל, כביכול, בין גישת העמותה להקמת "המוסד" ומליאת המועצה האיזורית רמת-נגב - המוסרית, ההומאניסטית, לבין גישתנו ההפוכה - מופרכת בלשון המעטה. הויכוח איננו בין אלה הנענים ל"אתגר" ואלה המתחמקים ממנו - אלא על האיתור.

3.ב. אנו כופרים בכך שאיתור מקומו של "המוסד" זכה לבדיקה מעמיקה כראוי לאופיו ולהשפעתו האיזורית. לפי מיטב ידיעתנו, נבחנו בהקשר זה 4 חלופות בלבד: חוות נחל סכר, רמת דבשור, סביבות אכלא נפחה וסביבות עבדת; כי לא נבחנו כלל חלופות לאורך ציר טללים-קציעות שאותן הצענו בחודשים האחרונים; ולא מצפון לבאר-שבע.

3.ג. אנו פונים אליכם, לאור הכרתנו שמיקום "המוסד" ליד עבדת יהיה פגיעה חמורה ובלתי-הפיכה בנו, הן כתושבי הקריה והן כתושבי האיזור. לחקים צוות איתור אד-הוק אשר יכלול מלבדכם ואנשי המועצה האיזורית, את כל הגורמים הציבוריים הנוגעים בנושא: משרד התיירות, רשות הגנים הלאומיים, רשות שמורות הטבע, החברה להגנת הטבע, אגף העתיקות ונציגי הקריה - אשר יפרוס לפנינו את כלל החלופות ויבחן אותן פיסית בשטח - באתרן.

נבקשכם לאפשר לנו להשתתף בפעילותה.

בשם ועד החירום
עזרא אוריון

רשימת העתקים ראה דף מצורף.

קרית שדה-בוקר
2.1.89

לכ'

אדריכל יצחק שיטריט,

מתכנן המחוז

הועדה המחוזית לבנין ערים

משרד הפנים

באר-שבע

שלום רב -

התנגדות לאיתור המוסד לנגמלי סמים ליד עבדת

1. ההיבט המקומי

אנו, מנהלי מוסדות החינוך בקרית שדה-בוקר; ביה"ס התיכון לחינוך סביבתי, מועצת תלמידי ביה"ס התיכון ונעדי ההורים המרכזי של ביה"ס התיכון, בי"ס שדה וביה"ס היסודי; חוקרי המכון לחקר המדבר, חוקרי המכון למורשת בן-גוריון ותושבי הקריה, שוללים שלילה מוחלטת את מיקום "המוסד" המוצע ליד עבדת. אנו רואים בהקמת המוסד זהו צורך חיוני במרחק 6.5 ק"מ בקו אוויר ו-10.5 ק"מ בכביש מן הקריה - פגיעה חמורה ביותר בקיומנו כאן - הן במוסדות החינוך, הן במכוני לחקר המדבר ולמורשת בן-גוריון - "חניכים", מחנכים, חוקרים ועובדים.

1.א. כשותפים למימדין של נגע הסמים בישראל, אין אנו מתנגדים לרעיון הקמת "המוסד", להיפך - אנו תומכים בו.

1.ב. ברור לנו שביה"ס התיכון לחינוך סביבתי, שהוקם בשנת 1976 ומונה כיום 264 חניכים, מהם 230 בתנאי פנימיה פתוחה, ייפגע מיידית עקב הקמת "המוסד". ברור לנו כי נכונותן של משפחות בכל רחבי הארץ לשלוח את בניהן ובנותיהן לפנימיה זו למשך 3-4 שנות חינוך תיכוני, תרד מתחת לקו האדום הקיומי שלה. הנזק לתדמיתו של המוסד כממוקם באזור נגוע סמים יהיה בלתי-הפיך.

1.ג. ברור לנו כי הרשמת קבוצות להדרכה ולינה בבי"ס שדה-בוקר, המקיפה כ-30.000 חניכים ומטיילים (הנתון הוא משנת תשמ"ז מלפני האינתיפאדה), תפתח באורח דרסטי אל מתחת לסף יכולת קיומו.

מרחב עבדת הוא ליבו של שטח ההזדרכה של בי"ס שדה שדה-בוקר: אדם ומדבר - העיר, החוות החקלאיות שלה, בורות המים, הגתות, דרך שיירות הבשמים וכו'. מיקומו המוצע של "המוסד" הוא פגיעה ישירה בפעילותו החינוכית. אנו מעריכים כי שיקול זה תקף גם לגבי בי"ס שדה הר-הנגב במצפה רמון.

ד.1. וברור לנו שכונות של משפחות חוקרים, מחנכים ואנשי שירותים לקשור את חייהן במקום זה, כולל עמותה להקמת שכונת "בנה ביתך" המתפתחת בשנים האחרונות בכיוון של תחילת בניית הבתים, תבוא לקיצה.

2. ההיבט האיזורי

2.א. הפארק הארכאולוגי עבדת

ממוקם על ציר טללים - מצפה-רמון, אשר עובר בשנים האחרונות תמורה איכותית במגמה לחוות ציר תיירות הפנים והחוץ המרכזי בנגב: הגן הלאומי של קבר בן-גוריון כאן, קניון עין-עבדת, ומכלול מצפה-רמון: מרכז המבקרים, הגן הארכאולוגי, הפארק לפיסול מדברי + האתרים הארכאולוגיים ששוחזרו בו לאחרונה; שמורת המכתש-רבה מגוון עשיר של תופעות גיאולוגיות, והאתר הארכאולוגי המרשים שער רמון. - בסתירה לכך הוקם ליד ציר תיירות זה כלא נפתח, המתרחב והולך, ועתה מתוכנן להקמה מול עבדת-המוסד 'לנגמלי סמים' - על-ידי עמותת אייבי נתן. השטח (434.9 דונם) שאושר להפקדה ב-19.9.88 על-ידיכם להקמת "המוסד", נצפה במלואו מן האקרופוליס של עבדת ומהווה חמור המערער את הניגוד שבין הנוף הסובב, הכמעט צחיח וביד העיר עצמה. - מוצע שפארק עבדת יכלול את העיר הבנויה, החפורה והמשוחזרת בחלקה, את מחנה הצבא הנבטי, החפור חלקית ואת כל המרחב סביבה עד מדרונות הר ערקוב במערב, הר אלדז בדרום, עין-עבדת ורמת דבשון בצפון וקצה רמת נפתח במזרח - וכי ברדיוס של 3 ק"מ סביב לעיר לא יוקם שום מתקן בנוסף על תחנת הדלק, שתצבע בצבע לס, ומבני חוות אבן-ארי הקיימים.

2.ב. הגישה הערכית

אתר ארכאולוגי בנגב הוא חוויה וערך לאומי בכך שהוא ממחיש למבקרים בו את נוכחות האדם בר-התושיה, החרוץ, "האקולוג", אשר השכיל להשתלב בסובב מדברי שחון זה מתוך הבנה ומישוק נכון של מרכיביו, בתקופות ההיסטוריות השונות.

קליטותו של המסר הזה מותנית בכך שהאתר (כמו העיר עבדת) ייחפר, ישוחזר וישולט, ובכך שחצפית ממנו לכל מלוא העין סביב תזהה נוף מדברי כמעט בלתי נגוע, למעט שרידי חוות חקלאות קדומה, בורות מים וכו'.
הניגוד הקוטבי בין הנוף הצחיח הסובב לבין העדות האדריכלית לתרבות עשירה ותוססת - היא מהותו של המסר הזה.
לכן אין להקים מול עבדת את מוסד הנגמלים.

3. חלופות לאיתור המוסד

3.א. הצגת הויכוח כמתנהל, כביכול, בין גישת העמותה להקמת "המוסד" ומליאת המועצה האזורית רמת-נגב - המוסרית, ההומאניסטית, לבין גישתנו ההפוכה - מופרכת בלשון המעטה. הויכוח איננו בין אלה הנענים ל"אתגר" ואלה המתחמקים ממנו - אלא על האיתור.

3.ב. אנו כופרים בכך שאיתור מקומו של "המוסד" זכה לבדיקה מעמיקה כראוי לאופיו ולהשפעתו האזורית. לפי מיטב ידיעתנו, נבחנו בהקשר זה 4 חלופות בלבד: חוות נחל סכך, רמת דבשון, סביבות כלא נפחה וסביבות עבדת; כי לא נבחנו כלל חלופות לאורך ציר טללים-קציעות שאותן הצענו בחודשים האחרונים; ולא מצפון לבאר-שבע.

3.ג. אנו פונים אליכם, לאור הכרתנו ש"המוסד" ליד עבדת יהיה פגיעה חמורה ובלתי-הפיכה בנו, הן כתושבי הקריה והן כתושבי האיזור. להקים צוות איתור אד-הוק אשר יכלול מלבדכם ואנשי המועצה האזורית, את כל הגורמים הציבוריים הנוגעים בנושא: משרד התיירות, רשות הגנים הלאומיים, רשות שמורות הטבע, החברה להגנת הטבע, אגף העתיקות ונציגי הקריה - אשר יפרוס לפניו את כלל החלופות ויבחן אותן פיסית בשטח - באתרן.

נבקשכם לאפשר לנו להשתתף בפעילותה.

בשם ועד החירום

עזרא אוריון

רשימת העתקים ראה דף מצורף.

העתקים: יוסי אליהוא, מנכ"ל מדרשת שדה-בוקר

פרופ' עמוס ריצ'מונד, ראש המכון לחקר המדבר, קרית שדה-בוקר
אלחנן ישי, יו"ר הדירקטוריון תאגיד מדרשת שדה-בוקר
שוקה ידליון, יו"ר ועדת החינוך של התאגיד
מנחם קפלן, מנהל מחוז הדרום של משרד החינוך והתרבות
מיכאל גל, חבר בוועדת החינוך של התאגיד
שלום דנינו, הממונה על המחוז במשרד הפנים, מחוז הדרום, ב"ש
גדעון פת, שר התיירות

רפי מצליח, משרד התיירות, מחוז הדרום
זאב טמקין, מנהלת התיירות לנגב
מרדכי בן-פורת, מנכ"ל רשות הגנים הלאומיים
אורי ביידיץ, מנכ"ל רשות שמורות הטבע
שמואל שפירא, מנהל מחוז הדרום, רשות שמורות הטבע
שמואל כהן, ראש המועצה המקומית מצפה-רמון
יעקב עיני, מנהל איזור הדרום, החברה להגנת הטבע
אמיר דורוי, מנכ"ל אגף העתיקות

דב נחליאלי, מנהל מרחב הדרום, אגף העתיקות
רפי בכרך, ראש המועצה האזורית רמת-נגב
משה שמיר, ראש המועצה האזורית תמר
אייבי נתן, ראש העמותה להקמת מוסד הנגמלים

יהודה דקל, חבר "Ezra Orion Collection"
פרופ' חיים אילתה, נשיא אוניברסיטת בן-גוריון, ב"ש
פרופ' רמי טמיר, רקטור " " " " " "

קרית שדה-בוקר

2.1.89

לכ'

אדריכל יצחק שיטרית,

מתכנן המחוז

הועדה המחוזית לבנין ערים

משרד הפנים

באר-שבע

שלום רב -

התנגדות לאיתור המוסד לנגמלי סמים ליד עבדת1. ההיבט המקומי

אנו, מנהלי מוסדות החינוך בקרית שדה-בוקר: ביה"ס התיכון לחינוך סביבתי, מועצת תלמידי ביה"ס התיכון וועד ההורים המרכזי של ביה"ס התיכון, בי"ס שדה וביה"ס היסודי; חוקרי המכון לחקר המדבר, חוקרי המכון למורשת בן-גוריון ותושבי הקריה, שוללים שלילה מוחלטת את מיקום "המוסד" המוצע ליד עבדת. אנו רואים בהקמת המוסד הזה - במרחק 6.5 ק"מ בקו אוויר ו-10.5 ק"מ בכביש מן הקריה - פגיעה חמורה ביותר בקיומנו כאן - הן במוסדות החינוך, הן במכונים לחקר המדבר ולמורשת בן-גוריון - חניכים, מחנכים, חוקרים ועובדים.

1.א. כשותפים למימדיו של נגע הסמים בישראל, אין אנו מתנגדים לרעיון הקמת "המוסד", להיפך - אנו תומכים בו.

1.ב. ברור לנו שביה"ס התיכון לחינוך סביבתי, שהוקם בשנת 1976 ומונה כיום 264 חניכים, מהם 230 בתנאי פנימיה פתוחה, ייפגע מיידית עקב הקמת "המוסד". ברור לנו כי נכונותן של משפחות בכל רחבי הארץ לשלוח את בניהן ובנותיהן לפנימיה זו למשך 3-4 שנות חינוך תיכוני, תרד מתחת לקו האדום הקיומי שלה. חנזק לתדמיתו של המוסד כממוקם באזור נגוע סמים יהיה בלתי-הפיך.

1.ג. ברור לנו כי הרשמת קבוצות להזדרכה ולינה בבי"ס שדה-בוקר, המקיפה כ-30.000 חניכים ומטיילים (הנתון הוא משנת תשמ"ז מלפני האינתיפאדה), תפחת באורח דרסטי אל מתחת לסף יכולת קיומו.

מרחב עבדת הוא ליבו של שטח ההזרחה של בי"ס שדה-בוקר: אדם ומדבר - העיר, החוות החקלאיות שלה, בורות המים, הגתות, דרך שיירות הבשמים וכו'. מיקומו המוצע של "המוסד" הוא פגיעה ישירה בפעילותו החינוכית. אנו מעריכים כי שיקול זה תקף גם לגבי בי"ס שדה-הנגב במצפה רמון.

1.ד. וברור לנו שנכונותן של משפחות חוקרים, מתנכים ואנשי שירותים לקשור את חייהן במקום זה, כולל עמותה להקמת שכונת "בנה ביתך" המתפתחת בשנים האחרונות בכיוון של תחילת בניית הבתים, תבוא לקיצה.

2. ההיבט האיזורי

2.א. הפארק הארכאולוגי עבדת

ממוקם על ציר טללים - מצפה-רמון, אשר עובר בשנים האחרונות תמורה איכותית במגמה לחוות ציר תיירות הפנים והחוץ המרכזי בנגב: הגן הלאומי של קבר בן-גוריון כאן, קניון עין-עבדת, ומכלול מצפה-רמון: מרכז המבקרים, הגן הארכאולוגי, הפארק לפיסול מדברי + האתרים הארכאולוגיים ששוחזרו בו לאחרונה; שמורת המכתש ובה מגוון עשיר של תופעות גיאולוגיות, והאתר הארכאולוגי המרשים שער רמון.

- בסתירה לכך הוקם ליד ציר תיירות זה כלא נפחה, המתרחב והולך, ועתה מתוכנן להקמה מול עבדת המוסד לנגמלי סמים - על-ידי עמותת אייבי נתן. השטח (434.9 דונם) שאושר להפקדה ב-19.9.88 על-ידיכם להקמת "המוסד", נצפה במלואו מן האקרופוליס של עבדת ומהנה מפגע חמור המערער את הניגוד שבין הנוף הסובב, הקמעט צחיח ורבין העיר עצמה.

- מוצע שפארק עבדת יכלול את העיר הבנויה, החפורה והמשוחזרת בחלקה, את מחנה הצבא הנבטי, החפור חלקית ואת כל המרחב סביבה עד מדרונות הר ערקוב במערב, הר אלדז בדרום, עין-עבדת ורמת דבשון בצפון וקצה רמת נפחה במזרח - וכי ברדיוס של 3 ק"מ סביב לעיר לא יוקם שום מתקן בנוסף על תחנת הדלק, שתיצבע בצבע לס, ומבני חוות אבן-ארי הקיימים.

2.ב. הגישה הערכית

אתר ארכאולוגי בנגב הוא חוויה וערך לאומי בכך שהוא ממחיש למבקרים בו את נוכחות האדם בר-התושיה, החרוץ, "האקולוג", אשר השכיל להשתלב בסובב מדברי שחון זה מתוך הבנה ומישוק נכון של מרכיביו, בתקופות ההיסטוריות השונות.

קליטותו של המסר הזה מותנית בכך שהאתר (כמו העיר עבדת) ייחפר, ישוחזר וישולט, ובכך שתצפית ממנו לכל מלוא העין סביב תזהה נוף מדברי כמעט בלתי נגוע, למעט שרידי חוות חקלאות קדומה, בורות מים וכו'.
הניגוד הקוטבי בין הנוף הצחיח הסובב לבין העדות האדריכלית לתרבות עשירה ותוססת - היא מהותו של המסר הזה.
- לכן אין להקים מול עבדת את מוסד הנגמלים.

3. חלופות לאיתור המוסד

3.א. הצגת הויכוח כמתנהל, כביכול, בין גישת העמותה להקמת "המוסד" ומליאת המועצה האיזורית רמת-נגב - המוסרית, ההומאניסטית, לבין גישתנו ההפוכה - מופרכת בלשון המעטה. הויכוח איננו בין אלה הנענים ל"אתגר" ואלה המתחמקים ממנו - אלא על האיתור.

3.ב. אנו כופרים בכך שאיתור מקומו של "המוסד" זכה לבדיקה מעמיקה כראוי לאופיו ולהשפעתו האיזורית. לפי מיטב ידיעתנו, נבחנו בהקשר זה 4 חלופות בלבד: חוות נחל סכר, רמת דבשון, סביבות כלא נפחה וסביבות עבדת; כי לא נבחנו כלל חלופות לאורך ציר טילים-קציעות שאותן הצענו בחודשים האחרונים; ולא מצפון לבאר-שבע.

3.ג. אנו פונים אליכם, לאזור הכרתנו שמיקום "המוסד" ליד עבדת יהיה פגיעה חמורה ובלתי-הפיכה לנו, הן כתושבי הקריה והן כתושבי האיזור. להקים צוות איתור אד-הוק - אשר יכלול מלבדכם ואנשי המועצה האיזורית, את כל הגורמים הציבוריים הנוגעים בנושא: משרד התיירות, רשות הגנים הלאומיים, רשות שמורות הטבע, החברה להגנת הטבע, אגף העתיקות ונציגי הקריה - אשר יפרוס לפניו את כלל החלופות ויבחן אותן פיסית בשטח - באתרן.

נבקשכם לאפשר לנו להשתתף בפעילותה.

בשם ועד החירום
עזרא אוריון

רשימת העתקים ראה דף מצורף.

העתקים: יוסי אליהוא, מנכ"ל מדרשת שדה-בוקר

פרופ' עמוס ריצ'מונד, ראש המכון לחקר המדבר, קרית שדה-בוקר
אלחנן ישי, יו"ר הדירקטוריון תאגיד מדרשת שדה-בוקר
שוקה ידליו, יו"ר ועדת החינוך של התאגיד
מנחם קפלן, מנהל מחוז הדרום של משרד החינוך והתרבות
מיכאל גל, חבר בוועדת החינוך של התאגיד
שלום דנינו, הממונה על המחוז במשרד הפנים, מחוז הדרום, ב"ש
גדעון פת, שר התיירות

רפי מצליח, משרד התיירות, מחוז הדרום
זאב טמקין, מנהלת התיירות לנגב
מרדכי בן-פורת, מנכ"ל רשות הגנים הלאומיים
אורי ביידיץ, מנכ"ל רשות שמורות הטבע
שמואל שפירא, מנהל מחוז הדרום, רשות שמורות הטבע
שמואל כהן, ראש המועצה המקומית מצפה-רמון
יעקב עיני, מנהל איזור הדרום, החברה להגנת הטבע
אמיר דורני, מנכ"ל אגף העתיקות
דב נחליאלי, מנהל מרחב הדרום, אגף העתיקות

רפי בכרך, ראש המועצה האזורית רמת-נגב
משה שמיר, ראש המועצה האזורית חמר
אייבי נתן, ראש העמותה להקמת מוסד הנגלים
יהודה דקל, חבר

פרופ' חיים אילתה, נשיא אוניברסיטת בן-גוריון, ב"ש
פרופ' רמי טמיר, רקטור

קרית שדה-בוקר

2.1.89

לשר התיירות מר גדעון פת

לשכת השר

ת"ד 1018

רח' המלך ג'ורג' 24

ירושלים

שלום רב -

מוסד לנגמלי סמים מול עבדת

בהמשך לפנייתנו אל קודמך ביום 15.8.88 ולהתכתבות הנמשכת מאז,
אנו פונים עתה אליך.

אוסף עזרא אוריון

ב-19.9.88 אישרה ועדת התכנון המחוזית את התכנית להפקדה והיא

עומדת להתפרסם ברשומות בימים אלה.

אנו רואים במיקומו של "המוסד" בצמוד לציר התיירות המרכזי בנגב

"מטען צד" חמור! ופונים אליך להטיל את משקלך כגדו ובעד בדיקה מחודשת

של מיקומו באתר אחר בנגב או מחוצה לו.

Ezra Orion Collection
Public Art Archive

ב ב ר כ ה,

עזרא אוריון

בשם ועד החירום

העתיקים: יוסי אליהוא, מנכ"ל מדרשת שדה-בוקר

רפי מצליח, משרד התיירות מחוז הדרום

זאב טמקין, מנהלת התיירות לנגב.



לשכת שר התיירות

ח' באלול תשמ"ח
21 באוג' 1988

לכבוד:

מר עזרא אוריון

מדרשת שדה בוקר.

א.ב..

הנדון: מוסד לנגמלי סמים מול עבדת.

אוסף עזרא אוריון

ארכיון אמנות במרחב הציבורי

הריני לאשר קבלת מכתבך לכב' שר התיירות והמשפטים מיום 15.8.88.

מכתבך הועבר לבדיקה למר גרשון שמיר מנהל המחלקה לתכנון פיזי במשרד התיירות, ולמר טומי לייטרסדורף יור' המנהלת לפיתוח הנגב לשם הגשת חוות דעת.

Ezra Orion Collection

Public Art Archive

עם תום הבדיקה תועבר אליכם חוות הדעת המקצועית של משרד התיירות.

ב ב ר כ ה

קובל בירוהק
עוזר השר

העתק:

מר אהרון לפידות - מנהל אגף כלכלה

מר גרשון שמיר - מנהל המחלקה לתכנון פיזי

מר טומי לייטרסדורף - יור' המנהלה לפתוח הנגב



לשכת שר התיירות

כב' בחשון תשמ"ט
2 בנוב' 1988

לכבוד:

מר עזרא אוריון

מדרשת שדה בקר

אוסף עזרא אוריון
ארכיון אמנות במרחב הציבורי

א.נ.נ.

הנדון: מוסד לנגמלי סמים.

שלך מה- 13.10.88

מקד לנגמלי סמים

Ezra Orion Collection
Public Art Archive

קיבלתי בתודה מכתבך שבסימוכין אבדוק מה ניתן לעשות
בענין ואיך ניתן יהיה לסייע.

ב ב ר כ ה

קובי בירנהק
עוזר השר

הענין הזה הוא קריטי
ואיך יתארגן



לשכת שר התיירות

ח' באלול תשמ"ח
21 באוג' 1988

לכבוד:

מר עזרא אוריון
מדרשת שדה בוקר.

א.נ.נ.

הנדון: מוסד לנגמלי סמים מול עבדה.

ארכיון אמנות במרחב הציבורי

הריגלי לאשר קבלת מכתב ל"כ" שר התיירות והמשפטים מיום 15.8.88.

מכתב הועבר לבדיקה למר גרשון שמיר מנהל המחלקה לתכנון פיזי במשרד התיירות, ולמר טומי לייטרסדורף יור' המנהלה לפיתוח הנגב לשם הגשת חוות דעת.

Ezra Orion Collection
Public Art Archive

עם תום הבדיקה תועבר אליכם חוות הדעת המקצועית של משרד התיירות.

ב ב ר כ ה

קובי בירנהק
עוזר השר

העתק:

מר אהרון לפידות - מנהל אגף כלכלה
מר גרשון שמיר - מנהל המחלקה לתכנון פיזי
מר טומי לייטרסדורף - יור' המנהלה לפתוח הנגב



לשכת שר התיירות

ח' באלול תשמ"ח
21 באוג' 1988

לכבוד:

מר עזרא אוריון
מדינת שדה בוקר.

א.נ.נ.

הנדון: מוסד לנגמלי סמים מול עבדת.

אוסף עזרא אוריון

ארכיון אמנות במרחב הציבורי

הריני לאשר קבלת מכתבך לכב' שר התיירות והמשפטים מיום 15.8.88.

מכתבך הועבר לבדיקה למר גרשון שמיר מנהל המחלקה לתכנון פיזי במשרד
התיירות, ולמר סומי לייטרסדורף יור' המנהלת לפיתוח הנגב לשם הגשת
חות דעת.

מכון לטיפול בנפגעים
מחשבים ופיקסציה
מקד לנפגעים הממונים

Ezra Orion Collection

עם תום הבדיקה תועבר אליכם חוות הדעת המקצועית של משרד התיירות.

ב ב ר כ ה

קובי בירנהק
עוזר השר

העתק:

מר אהרון לפידות - מנהל אגף כלכלה
מר גרשון שמיר - מנהל המחלקה לתכנון פיזי
מר סומי לייטרסדורף - יור' המנהלה לפתוח הנגב



לשכת שר התיירות

ח' באלול תשמ"ח
21 באוג' 1988

לכבוד:

מר עזרא אוריון

מדרשת שדה בוקר.

א.נ.נ.

הנדון: מוסד לנגמלי סמים מול עבדת.

אוסף עזרא אוריון

ארכיון אמנות במרחב הציבורי

הריני לאשר קבלת מכתבך לכב' שר התיירות והמשפטים מיום 15.8.88.

מכתבך הועבר לבדיקה למר גרשון שמיר מנהל המחלקה לתכנון פיזי במשרד התיירות, ולמר סומי לייטרסדורף יור' המנהלת לפיתוח הנגב לשם הגשת חוות דעת.

Ezra Orion Collection

Public Art Archive

עם תום הבדיקה תועבר אליכם חוות הדעת המקצועית של משרד התיירות.

ב ב ר כ-ה

קובי בירנהק
עוזר השר

העתק:

מר אהרון לפידות - מנהל אגף כלכלה

מר גרשון שמיר - מנהל המחלקה לתכנון פיזי

מר סומי לייטרסדורף - יור' המנהלה לפתוח הנגב



לשכת שר התיירות

ח' באלול תשמ"ח
21 באוג' 1988

לכבוד:

מר עזרא אוריון
מדרשת שדה בוקר.

א.נ.נ.

הנדון: מוסד לנגמלי סמים מול עבדה.
אוסף עזרא אוריון
ארכיון אמנות במרחב הציבורי

הריני לאשר קבלת מכתבך לכב' שר התיירות והמשפטים מיום 15.8.88.

מכתבך הועבר לבדיקה למר גרשון שמיר מנהל המחלקה לתכנון פיזי במשרד התיירות, ולמר טומי לייטרסדורף יור' המנהלת לפיתוח הנגב לשם הגשת חוות דעת.

Ezra Orion Collection
Public Art Archive

עם תום הבדיקה תועבר אליכם חוות הדעת המקצועית של משרד התיירות.

ב ב ר כ ה

קובי בירנהק
עוזר השר

העתק:

מר אהרון לפידות - מנהל אגף כלכלה
מר גרשון שמיר - מנהל המחלקה לתכנון פיזי
מר טומי לייטרסדורף - יור' המנהלה לפיתוח הנגב



לשכת שר התיירות

ח' באלול תשמ"ח
21 באוג' 1988

לכבוד:

מר עזרא אוריון
מדרשת שדה בוקר.

א.נ.נ.

הנדון: מוסד לנגמלי סמים מול עבדת.

אוסף עזרא אוריון
ארכיון אמנות במרחב הציבורי

הריני לאשר קבלת מכתבך לכב' שר התיירות והמשפטים מיום 15.8.88.

מכתבך הועבר לבדיקה למר גרשון שמיר מנהל המחלקה לתכנון פיזי במשרד התיירות, ולמר טומי לייטרסדורף יור' המנהלת לפיתוח הנגב לשם הגשת חוות דעת.

Ezra Orion Collection

עם תום הבדיקה תועבר אליכם חוות הדעת המקצועית של משרד התיירות.

ב ב ר כ ה

קובל בירוקה
עוזר השו

העתק:

מר אהרון לפידות - מנהל אגף כלכלה
מר גרשון שמיר - מנהל המחלקה לתכנון פיזי
מר טומי לייטרסדורף - יור' המנהלה לפתוח הנגב



לשכת שר התיירות

ח' באלול תשמ"ח
21 באוג' 1988

לכבוד:

מר עזרא אוריון
מדרשת שדה בוקר.

א.נ.נ.

הנדון: מוסד לנגמלי סמים מול עבדת.

אוסף עזרא אוריון

ארכיון אמנות במרחב הציבורי

הריני לאשר קבלת מכתבך לכב' שר התיירות והמשפטים מיום 15.8.88.

מכתבך הועבר לבדיקה למר גרשון שמיר מנהל המחלקה לתכנון פיזי במשרד התיירות, ולמר טומי לייטרסדורף יור' המנהלת לפיתוח הנגב לשם הגשת חוות דעת.

Ezra Orion Collection

עם תום הבדיקה תועבר אליכם חוות הדעת המקצועית של משרד התיירות.

ב ב ר כ ה

קובי בירנהק
עוזר השר

העתק:

מר אהרון לפידות - מנהל אגף כלכלה
מר גרשון שמיר - מנהל המחלקה לתכנון פיזי
מר טומי לייטרסדורף - יור' המנהלה לפתוח הנגב

מדרשת שדה-בוקר

13.10.88

לקובי בירנהק

עוזר השר

משרד התיירות

ירושלים

שלום -

מוסד לנגמלי סמים מול עבדת

- מכתבנו לשר מיום 15.8.88 -

קיבלתי את תשובתך הראשונית מיום 21.8.88.

בישיבתה מיום 19.9.88 אישרה ועדת התכנון האזורית של מחוז הדרום את הקמת ה"כפר" מול עבדת ביון אמנות במרחב הציבורי התכנית הופקדה ותפורסם ברשומות בשבועות הקרובים. היא תהיה פתוחה להתנגדויות במשך 60 יום.
בדיקתכם מתמשכת. תזמן אוזל.

אנו פונים אליכם להטיל את מלוא משקלכם כדי להביא לכך שנושא המיקום יוחזר למתכנן לשם איתור חלופי - שלא במרחב ציבורי - טללים - מצפה רמון.

אם תוכלו להחזיקנו בתמונה.

ב ב ר כ ה,

עזרא אוריון

בשם ועד החירום

העתקים: אמיר דרורי - מנכ"ל אגף העתיקות

מרדכי בן-פורת - מנכ"ל רשות הגנים הלאומיים

אורי ביידיץ - מנכ"ל רשות שמורות הטבע

יואב שגיא - "החברה להגנת הטבע"

יוסי אליהוא - מנכ"ל מדרשת שדה-בוקר.

10 X

מדרשת שדה-בוקר

13.10.88

לאחנן ישי, שוקה ידליון, מיכאל גל

ומנחם קפלן

שלום,

מוסד לנפגעי סמים ליד המדרשה

בהמשך לדיונים ובידורים בעבר הקרוב, אושרה התכנית להקמת "הכפר"
מול עבדת ביום 19.9.88 על-ידי ועדת התכנון המחוזית, הופקדה ותפורסם
ברשומות בשבועות הקרובים למשך 60 יום.
בתקופה זו ניתן להגיש התנגדויות.*

לאחר תהליך רדוד של בחינת חלופות מעטות ובלחץ יזם שאיבד את סבלנותו,
עומד להתרחש משגה חמור. ארכיון אמנות במרחב הציבורי
שתי פנימיות תיכונות הוקמו באישור משרד החינוך באזור הר-הנגב -
פנימית התיכון לחינוך סביבתי (1976) ופנימית התיכון לשוחרי אמנות (1988).
שני מוסדות פגיעים של ילדים מרוחקים ממשפחותיהם, אשר יפגעו קיומית
מהקמת המוסד בקרבתם.

Ezra Orion Collection
Public Art Archive

יד שמאל לא יודעת מה שיד ימין עושה

אנו פונים אליכם להטיל עתה את משקלכם נגד המחלך הזה - בטרם נאחר
את המועד.

ב ב ר כ ה,

עזרא אוריון
בשם ועד החירום

העתקים: יוסי אליהוא

דפנה דוניץ

יעקב שביט - מנכ"ל אמנויות מצפה רמון.

* בצירוף תצהיר חתום על-ידי עורך דין.

10 X

מדרשת שדה-בוקר

13.10.88

לאלחנן ישי, שוקה ידליון, מיכאל גל
ומנחם קפלן

שלום,

מוסד לנפגעי סמים ליד המדרשה

בהמשך לדיונים ובירורים בעבר הקרוב, אושרה התכנית להקמת "הכפר"
מול עבדת ביום 19.9.88 על-ידי ועדת התכנון המחוזית, הופקדה ותפורסם
ברשומות בשבועות הקרובים למשך 60 יום.
בתקופה זו ניתן להגיש התנגדויות.*

לאחר תהליך רדוד של בחינת חלופות מעטות ובלחץ יזם שאיבד את סבלנותו,
עומד להתרחש משגה חמור. ארכיון אמנות במרחב הציבורי
שתי פנימיות תיכוניות הוקמו באישור משרד החינוך באיזור הר-הנגב -
פנימית התיכון לחינוך סביבתי (1976) ופנימית התיכון לשוחרי אמנות (1988).
שני מוסדות פגיעים של ילדים מרוחקים ממשפחותיהם, אשר יפגעו קיומית
מהקמת המוסד בקרבתם.

מכון לטיפוח ילדים
אשראיטלס פאס וקולומביה
מקד לנפגעי הסמים

יד שמאל לא יודעת מה שיד ימין עושה -
Ezra Orion Collection
Public Art Archive

אנו פונים אליכם לחטיל עתה את משקלכם נגד המחלך הזה - בטרם נאחר
את המועד.

ב ב ר כ ה,

עזרא אוריון
בשם ועד החירום

העתקים: יוסי אליהוא

דפנה דוניץ

יעקב שביט - מנכ"ל אמנויות מצפה רמון.

* בצירוף תצהיר חתום על-ידי עורך דין.

לשר התיירות אברהם שריר
לשכת השר
ת"ד 1018
רח' המלך ג'ורג' 24
ירושלים

שלום,

מוסד לנגמלי סמים מול עבדת

בימים אלה נמצאת בדיון בועדת התכנון המחוזית של משרד הפנים, מחוז הנגב, תכניתו של אייבי נתן להקמת מוסד לנגמלי סמים מול אתר עבדת. בישיבתה האחרונה, ביום 4.7.88, החליטה הועדה לבחון את נושא המיקום בחינה נוספת.

אנו תושבי, אנשי מוסדות החינוך, המחקר והשירותים במדרשת שדה-בוקר, רואים במיקומו של "המוסד" משגה חמור משתי בחינות: מקומית ואזורית.

* המדרשה, כישוב פתוח, עם מוסד פנימייתי, פגיעה יותר מכל ישוב אחר וסמוכה יותר מכל ישוב אחר למיקום המוצע.
* כל המאמץ לחולל שינוי תדמית של ציר טללים, מצפה-רמון לכיוון של תירות פנים וחוץ - עין-עבדת ועבדת כגנים לאומיים, פארק וקבר בן-גוריון במדרשה, מצפה-רמון: פארק רמון והפארק לפיסול מדברי על שפת המכתש שנפתח לפני חודש - כל אלה יטורפו ע"י מיקומו של המוסד הזה באתר המוצע.
אנו מצדנו הצענו מספר חלופות מיקום, שהטובה בהן, למיטב הכרתנו, היא מס' 1 בנספח המצורף.

אנו פונים אליך להטיל את משקלך כרגע קריטי זה בעד בחינת החלופות המוצעות כאן, כדי למנוע צעד בלתי הפיך שעבורנו עלול להיות קריטי.

ב ב ר כ ה,

בשם סגל מוסדות החינוך במדרשה
עובדי המכון לחקר המדבר
עובדי המכון למורשת בן-גוריון
ועד התושבים

עזרא אוריין

העתקים רפי פרבר, מנכ"ל משרד התיירות
שלום דנינו, מנהל מחוז הדרום, משרד הפנים
יוסי אליהוא, מנכ"ל מדרשת שדה-בוקר.

אדריכל יצחק שיטרית
מתכנן המחוז
הועדה המחוזית לבנין ערים
משרד הפנים
באר-שבע

התנגדות להקמת המוסד לנגמלי סמים ליד עבדת

Ezra Orion Collection
Public Art Archive

בהתנגדותי לתכנית להקמת "המוסד" ליד עבדת הריני מסתמך/ת
על תצהירו של עזרא אוריון מיום 12.1.89 בפני עו"ד מנחם חכמון,
אשר הוגש כבר לכם.

.....
 מנהל/ת

תצהיר

אני הח"ם דניאל ארנון
לאחר שהוזהרתי כי עלי לומר את האמת וכי אחיה צפיר לעונשים הקבועים בחוק אם
לא אעשה כן, מצהיר בזה בכתב כדלקמן:

שלום רב -

התנגדות לאיתור המוסד לנגמלי סמים ליד עבדת

1. ההיבט המקומי

אנו, מנהלי מוסדות החינוך בקרית שדה-בוקר: ביה"ס התיכון לחינוך סביבתי, מועצת תלמידי ביה"ס התיכון וועד ההורים המרכזי של ביה"ס התיכון, בי"ס שדה וביה"ס היסודי; חוקרי המכון לחקר המדבר, חוקרי המכון למורשת בן-גוריון ותושבי הקריה, שוללים שלילה מוחלטת את מיקום "המוסד" המוצע ליד עבדת. אנו רואים בהקמת המוסד הזה - במרחק 6:5 ק"מ בקו אזור ו-10.5 ק"מ בכביש מן הקריה - פגיעה חמורה ביותר בקיומנו כאן - הן במוסדות החינוך, הן במכונים לחקר המדבר ולמורשת בן-גוריון - חניכיהם, מחנכים, חוקרים ועובדים.

א.1. כשותפים למימדיו של נגע הסמים בישראל, אין אנו מתנגדים לרעיון הקמת "המוסד", להיפך - אנו תומכים בו.

ב.1. ברור לנו שביה"ס התיכון לחינוך סביבתי, שהוקם בשנת 1976 ומונה כיום 264 חניכים, מהם 230 בתנאי פנימיה פתוחה, ייפגע מיידיית עקב הקמת "המוסד". ברור לנו כי נכונותן של משפחות בכל רחבי הארץ לשלוח את בניהן ובנותיהן לפנימיה זו למשך 3-4 שנות חינוך תיכוני, תרד מתחת לקו האדום הקיומי שלה. הנזק לתדמיתו של המוסד כממוקם באזור נגוע סמים יהיה בלתי-הפיך.

ג.1. ברור לנו כי הרשמת קבוצות להדרכה ולינה בבי"ס שדה-בוקר, המקיפה כ-30.000 חניכים ומטיילים (הנתון הוא משנת תשמ"ז מלפני האינתיפאדה), תפחת באורח דרסטי אל מתחת לסף יכולת קיומו.

דניאל ארנון

מרחב עבדת הוא ליבו של שטח החדרכה של בי"ס שדה-שדה-בוקר: אדם ומדבר - העיר, החוות החקלאיות שלה, בורות המים, הגתות, דרך שיירות הבשמים וכו'. מיקומו המוצע של "המוסד" הוא פגיעה ישירה בפעילותו החינוכית. אנו מעריכים כי שיקול זה תקף גם לגבי בי"ס שדה-הר-הנגב במצפה רמון.

ד.1. וברור לנו שנכונותן של משפחות חוקרים, מחנכים ואנשי שירותים לקשור את חייהן במקום זה, כולל עמותה להקמת שכונת "בנה ביתך" המתפתחת בשנים האחרונות בכיוון של תחילת בניית הבתים, תבוא לקיצה.

2. ההיבט האיזורי

א.2. הפארק הארכאולוגי עבדת

ממוקם על ציר טללים - מצפה-רמון, אשר עובר בשנים האחרונות תמורה איכותית במגמה לחוות ציר תיירות הפנים והחוץ המרכזי בנגב: הגן הלאומי של קבר בן-גוריון-כאן, קניון עין-עבדת, ומכלול מצפה-רמון: מרכז המבקרים, הגן הארכאולוגי, הפארק לפיסול מדברי + האתרים הארכאולוגיים ששוחזרו בו לאחרונה; שמורת המכתש ובה מגוון עשיר של תופעות גיאולוגיות, והאתר הארכאולוגי המרשים שער רמון. - בסתירה לכך הוקם ליד ציר תיירות זה כלא נפחה, המתרחב והולך, ועתה מתוכנן להקמה מול עבדת המוסד לנגמלי סמים - על-ידי עמותת אייבי נתן. השטח (434.9 דונם) שאושר להפקדה ב-19.9.88 על-ידכם להקמת "המוסד", נצפה במלואו מן האקרופוליס של עבדת ומהווה מפגש חמור המערער את הניגוד שבין הנוף הסובב, הכמעט צחיח ובין העיר עצמה. - מוצע שפארק עבדת יכלול את העיר הבנויה, החפורה והמשוחזרת בחלקה, את מחנה הצבא הנבטי, החפור חלקית ואת כל המרחב סביבה עד מדרונות הר עירקוב במערב, הר אלדז בדרום, עין-עבדת ורמת דבשון בצפון וקצה רמת נפחה במזרח - וכי ברדיוס של 3 ק"מ סביב לעיר לא יוקם שום מתקן בנוסף על תחנת הדלק, שתצבע בצבע לס, ומבני חוות אבן-ארי הקיימים.

ב.2. הגישה הערכית

אתר ארכאולוגי בנגב הוא חוויה וערך לאומי בכך שהוא ממחיש למבקרים בו את נוכחות האדם בר-התושיה, החרוץ, "האקולוג", אשר השכיל להשתלב בסובב מדברי שחון זה מתוך הבנה ומישוק נכון של מרכיביו, בתקופות ההיסטוריות השונות.

1988/1/11

קליטותו של המסר הזה מותנית בכך שהאתר (כמו העיר עבדת) ייחפר, ישוחזר וישולט, ובכך שתצפית ממנו לכל מלוא העין סביב תזהה נוף מדברי כמעט בלתי נגוע, למעט שרידי חוות חקלאות קדומה, בורות מים וכו'.

הניגוד הקוטבי בין הנוף הצחיח הסובב לבין העדות האדריכלית לתרבות עשירה ותוססת - היא מהותו של המסר הזה.

- לכן אין לחקים מול עבדת את מוסד חנגמלים.

3. חלופות לאיתור המוסד

3.א. הצגת הויכוח כמתנהל, כביכול, בין גישת העמותה להקמת "המוסד" ומליאת המועצה האיזורית רמת-נגב - המוסרית, ההומאניסטית, לבין גישתו ההפוכה - מופרכת בלשון המעטה. הויכוח איננו בין אלה הנענים ל"אתגר" ואלה המתחמקים ממנו - אלא על האיתור.

3.ב. אנו כופרים בכך שאיתור מקומו של "המוסד" זכה לבדיקה מעמיקה כראוי לאופיו ולהשפעתו האיזורית. לפי מיטב ידיעתנו, נבחנו בהקשר זה 4 חלופות בלבד: חוות נחל סכר, רמת דבשון, סביבות כלא נפחה וסביבות עבדת; כי לא נבחנו כלל חלופות לאורך ציר טללים-קציעות שאותן הצענו בחודשים האחרונים; ולא מצפון לבאר-שבע.

3.ג. אנו פונים אליכם, לאור הכרתנו ש"המוסד" ליד עבדת יהיה פגיעה חמורה ובלתי-הפיכה בנו, הן כתושבי הקריה והן כתושבי האיזור. לחקים צוות איתור אד-חוק - אשר יכלול מלבדכם אנשי המועצה האזורית, את כל הגורמים הציבוריים הנוגעים בנושא: משרד התירות, רשות הגנים הלאומיים, רשות שמורות הטבע, החברה להגנת הטבע, אגף העתיקות ונציגי הקריה - אשר יפרוס לפניו את כלל החלופות ויבחן אותן פיסית בשטח - באתר.

נבקשכם לאפשר לנו להשתתף בפעילותה.

בשם ועד החירום

עזרא אוריון

חתימת המצחיקות

הגני מאשר בזה כי ביום 12.1.89 חתמתי/ה בפני עורך דין מר/נב/ חתמתי במשרדי ברה מר/נב/ חתמתי שזהו עצמו על ידי תעודת זהו פס מר/נב/ חתמתי (המסמך לי באופן אישי) והחרי שהוחרתי כי עליו לתצהיר את האמת וכי יהיה צרי לעונשים חקבונים ברוך אם לא יעשה כן, אשר את נכונות ההצהרה תגיל חתם עליה.

מנחם חכמוני, ע"מ

מנחם חכמוני, ע"מ

מנחם חכמוני, ע"מ

מדינת ישראל
משרד הפנים
מינהל מחוז הדרום
הועדה המחוזית לתכנון ולבניה

יג בשבט התשמ"ט
19 בינואר 1989
7/101/02/10

לכבוד

מר סגן אוריון (בטס נגד החומר)
קרית שנה בוקר

נ.נ.

הנדון: שינוי לתכנית מתאר - כפר התקווה הטובה -
אוסף עזרא אוריון
רמת נגב - דיון בהתנגדויות
ארכיון אמונת בנה חב הציבורי

הננו להודיעכם בזה שהתכנון הנ"ל תובא לדיון בישיבת ועדת
משנה לדיון בהתנגדויות כפר התקווה הטובה שתקיים ביום א'
19.2.89 בשעה 09:30 מילתל מחוז הדרום, משרד
הפנים, בחדר שבת, ליד ב' משפט השלום

כינוי לסיכום כיסויים
אישור משרד הפנים
מקד לנכס הממשל

הנכם מוזמנים בזה להופיע בדיון הועדה בתאריך הנקוב לעיל
כדי להסביר את התנגדותכם.

Ezra Orion Collection
Public Art Archive

בכבוד רב,

אוריון
במזכירת הועדה

0 - נכס פ-3/1
א שטח פדא

ל. מנחם

חלופות למיקום מוסד הנגמלים

1. מסעף שבטה

נ"צ: 1113.0387 (מפת שבטה 1:50.000)
מיקום באזור של מחנות צבא ומתקנים שמורים היטב, אינו מהווה פגיעה
בנוף ומהווה סכנה מזערית לחיילי צה"ל. לא בשטח אש.
קירבה לתשתית: כביש, חשמל וקו מים.
9 ק"מ ממושב אשלים. אין התנגדות מצד מנהל הקהילה החינוכית בניצנה.

2. חולות שונרה


נ"צ: 1123.0403 (מפת רחובות בנגב 1:50.000)
מיקום דומה למסעף שבטה. מפגע נופי מזערי.
קירבה לתשתית.
7 ק"מ ממושב אשלים.
Ezra Orion Collection
Public Art Archive

3. גבעות חיל

נ"צ: 1260.0445 (מפת רביבים 1:50.000)
מיקום מוסתר מצומת טללים.
קירבה לתשתית.
אפשרות תעסוקה של נגמלים בתחנת הנסיונות.
2 ק"מ מטללים, 5 ק"מ ממשאבי שדה.

4. חור נחל שחר

נ"צ: 1359.0539 (מפת רביבים 1:50.000)
בשכנות לחוות הנסיונות. צוות החווה מעוניין בהקמת המוסד על-ידם.
אפשרות תעסוקה נגמלים.
קירבה לכביש ולקו חשמל. יש להניח קו מים.
11 ק"מ ממשאבי שדה. 15 ק"מ מירוחם.



יח' שבט, תשמ"ט
24.1.89

לכבוד
אדריכל יצחק שטרית
מתכנן המחוז
הועדה המחוזית לבנין ערים
משרד הפנים
ב א ר - ש ב ע

,J.N

התנגדות למיקום "כפר התקווה הטובה" - מוסד לנגמלים מסמים ליד עבדת

בשם תושבי קרית שדה-בוקר אנו מוחים בכל תוקף כנגד ההצעה למקם את הכפר לנגמלים מסמים באתר המוצע למרגלות עבדת.

אין אנו אטומים למימדי הבעיה או למצוקתם האישית של אלה אשר נוטלים סמים - ההיפך הוא הנכון. איכפת לנו ואיכפת לנו מה שנעשה בחברה הישראלית ומהן המגמות ההולכות ומשתלטות עליה. זאת אולי אחת הסיבות שבגללן בחרנו לגור, לעבוד ולקשור גורלנו בנגב בכלל ובקרית שדה-בוקר בפרט.


חרדתנו נעוצה בעובדה שבמקום להיות גורם מבורך, מפרה ומושך, "כפר התקווה הטובה" במיקומו המוצע יהיה למכשלה לקרית שדה-בוקר. הקריה היא היישוב הפתוח היחיד בסביבה ועדיין נמצא בשלבים ראשוניים של ביסוס תשתיתו הבטחונית, המוניציפלית, הרפואית המשטרתית וכו'.

אנו פונים בכל לשון של בקשה שתישקלנה החלופות המוצעות לאיתור המוסד הנידון לפני שתיפולנה הכרעות.

בהתנגדותנו לתכנית הקמת ה"מוסד" ליד עבדת הרינו מסתמכים על תצהירו של עזרא אוריון מיום 12.1.89 בפני עו"ד מנחם חכמון, אשר כבר הוגש לכם.

ב ב ר כ ה,

חברי מועצת התושבים


אוריין, עזרא

יגאל - עזרא
מסמך - 15.1.89 (י"ז)

ירושלים, 6 בפברואר 1989

לכ'
אדריכל יצחק שימריט
מתכנן המחנך
הועדה המחוזית לבנין ערים
משרד הפנים
באר שבע

מר שימריט הנכבד,

בתדמיה שמעתי על התכנית להקים כפר לנגמלי סמים ליד חורבות עבדת. כמי שעבד, ועדיין פעיל במחקר הנגב, אני רוצה לבקשך לשקול מחדש את עניין מיקומו של המוסד האמור.

אני מבקש חלילה להתנגד, או להשהות, את עצם בנייתו והקמתו של הכפר האמור. היוזמה להקמת כפר זה ראויה לכל ברכה וכל עידוד, ומי שנוטל על עצמו את נטל הטיפול והשיקום של המכורים לסם נוטל על עצמו שליחות שכולנו חייבים בה. אך עדיין אין התלהבות זו מעצם הקמת המוסד משחררת אותי מן החובה למחות על מיקומו המוצע של המוסד. אין תיקון אחד יכול לבוא במחיר של גרימת נזק לא הפיך בעניין. אף הוא רב חשיבות. לא הייתי נזעק לולא היה הנגב מוכר לי היטב ולולא הייתי משוכנע כי מספר האתרים החליפיים להקמת המוסד הוא רב ביותר, ואתרים אלה מפורזים על פני מרחבי הנגב הדרומי בכלל. דומה כי עיפות טבעית מצטברת של המקומים והמתכננים לאחר מהלכים קשים של ארגון וחיפוש מקום, עלולה להביא אותם ואותנו להשלמה עם איתור שהוא בבחינת אסון.

ארכיון אמנות במרחב הציבורי

העיר עבדת אינה אתר תיירותי סתם. זהו מקום מיוחד במינו בעולם כולו. שמירתו אינה רק שמירה של האבנים או הקירות שלא ייפגעו, אלא גם שמירה של אופי הנוף סביבו: נוף המדבר, שרידי החקלאות העתיקה, הריקות היישובית שרק היא יכולה להמחיש את גודל התפוצה והידלדלות החיים של הקדמונים. מול אתר אלה מסביבות עבדת ונסלת את נשמת חיינו של האתר. ידוע לי כי אין הכפר המוצע פוגע פיסיית בשרידי העתיקות אבל ברור לכל כי הקמתו תשנה את נוף הסביבה לחלוטין. הניצבים על גבעת עבדת לא עוררנו מדבר וגם לא שרידים של מאבק האדם במדבר, אלא נוף של יישוב מוגן ונעים. אין דומה שהיה בשעתו על נופה של מצדה על ידי תכנית להקמת עיר מלונות למרגלותיה וכבישים העוקפים אותה נדחה, כי ניצחה ההכרה שאין פגמים בנפחה (ואני מקווה כי אין מי שמנסה לקומם רעיון זה מחדש). דומה הוא המצב בעבדת. הקמת הכפר למרגלות העיר העתיקה תהיה בבחינת נזק שאין לו תיקון ואין לו כפרה. המקום התפרסם ברחבי העולם, הן אנשי מדע הן תיירים ומסיליים חוזרים נלהבים מן הביקור במקום, ואלה מצפים שאנו נשמר אותו. הפתרון לבעיה מקומית, ולו חריפה ביותר, אינו יכול לבוא במחיר של הרס נכסי תרבות עולמיים ויחידים כגולה.

אני פונה אליך לפיכך בבקשה נמרצת שתפעיל סמכותך ותביא לאיתור של מקום חליפי הולם יותר ופוגע פחות בנכסי הטבע והתרבות שלנו.


בברכה ובתודה,



יורם צפיר

פרופ' יורם צפיר
המכון לארכאולוגיה
האוניברסיטה העברית בירושלים
ירושלים 905 91

העתקים:
עזרא אוריין, מדרשד שדה בוקר
מרדכי בן פורת, רשות הנגים הלאומיים



האוניברסיטה העברית בירושלים

THE HEBREW UNIVERSITY OF JERUSALEM

HEAD, INSTITUTE OF ARCHAEOLOGY

ראש המכון לארכיאולוגיה

23.1.89

לכבוד
אדריכל יצחק שטרית
מתכנן המחוז
הועדה המחוזית לבניין ערים
משורד-הפנים
באר-שבע

הנדון: מוסד לנגמלי סמים ליד עבדת

א.נ.א.

בתדהמה שמעתי על הכוונה להקים ליד חורבות העיר העתיקה מוסד לנגמלי סמים. עבדת היא מקום ייחודי שממקדים בו מחקרים בשני שטחים: חקר עתיקות הנבטים וחקר המדברית העתיקה. בזכות החפירות הנרחבות והפרסומים הרבים הפכו עבדת, תחנת השיירות הנבטיות העתיקה שנחקרה יותר מכל תחנת דרכים אחרת, למרכז המושך אליו חוקרים, תלמידים ואנשי מקצוע מן הארץ ומן העולם כולו. כמו העיר העתיקה גם החווה המזלאית העתיקה זכתה בעולם כולו, והעניקה לחוקריה מעמד בינלאומי. למרות ההדגשה כי לא העיר העתיקה, ואף לא החווה החלקאית אינם עושים בורגנים, אלא שיש לחקור אותן בהקשר המלא של הסביבה שבה הם ממוקמים, לא כל הפרעה של מתקנים מודרניים אשר יפריעו את המחקר והקדום.

אם הכוונה היא למקם את המוסד, שאין ספק בחשיבותו, במקום מבודד-הרי שאין עבדת מתאימה לכך. בשיטת היורדים מבאר שבע דרומה מצוים אתרים לא מעטים העשויים לספק את השרותים (דרך, מים, חשמל וכיו"ב) בדיוק כמו עבדת, ואין כל צורך למקם את המוסד דוקא כאן. אני מקווה שהשכל הטוב והישר יגבר ומוסד זה לא יקום בעבדת.

בכבוד רב,

פרופ' אברהם נגב

מכון לשימור מורשת
מכון לשימור מורשת
מכון לשימור מורשת

Ezra Orion Collection

Public Art Archive



מכון ויצמן למדע

THE WEIZMANN INSTITUTE OF SCIENCE

REHOVOT 76 100 • ISRAEL

רחובות 76 100 • ישראל

ISOTOPE DEPARTMENT
DIRECT PHONE: (08) 48

18 בינואר 1989

מחלקת איזוטופים
טלפון ישיר: (08) 48

לכבוד
אדריכל יצחק שיטריט
מתכנן המחוז
הועדה המחוזית לבנין ערים
משרד הפנים
באר-שבע

הנדון: התנגדות למיקום המוצע לכפר לנגמלי סמים ליד עבדת.

שלום,

בהמשך למכתבי הקודם בנושא הנני מבצע התנגדות נמרצת למיקום המוצע לכפר הנגמלים - ליד עבדת.

אני קשור לנגב ולפיתוחו בנושא התיירות-נופש-מדע-אומנות (תנמ"א), זה מעל שלושים שנה. הייתי עד לעליית וירידות בקרנו של הנגב בעיני הציבור בכלל וציבור המטיילים בפרט.

הדרך מבאר-שבע למצפה רמון עמוסה כבר בשני בתי סוהר ובריבוי מתקנים צבאיים על אם הדרך. הדבר נותן אותותיו בהתייחסות שלנו לנגב - נוצרת קונוטציה שלילית שאף הנוף היפה ביותר והעתיקות הנשגבות ביותר אינם מצליחים לתקן אותה.

התכנית הנוכחית מוסיפה כלכלי על הפצעים ועומדת לקשור את אתר עבדת באופן ספציפי בנושא הסמים - מכה ניצחת לרצון המבקר להתבודד בנגב עם ערי המדבר העתיקות.

הרשה לי להציע דיון רציני ופתוח במיקום חילופי. כדגם הייתי מציע את ההצנעה שנעשתה לשדה תעופה רמון. הוא מצוי בהר הנגב, בקרבת הכביש למצפה רמון, אך אין רואים אותו. באופן דומה יש לשקול חלופה לכפר הנגמלים אשר תנתק אותו מישובים קיימים.

בכל אופן, המיקום הנוכחי הינו מנוגד להגיון של יישוב האזור ופיתוחו.

בברכה,
פרופ' עמנואל מזור

העתק: אדריכל עזרא אוריון, מדרשת שדה בוקר 84990
פרופ' עמוס ריצ'מונד, מנהל המכון לחקר המדבר, מדרשת שדה בוקר 84990



עדנה ורפאל לרמן - אדריכלים ומתכנני ערים בע"מ
רח' בית הלל 18 תל-אביב 67017 03-5620298 03-5620604

13 בפברואר 1989
25/389

לכבוד מר יצחק שטרית
מתכנן המחוז
לשכת התכנון המחוזית
משרד הפנים
באר שבע

אדון נכבד,

הנדון מיקום כפר לוגמלי סמים באיזור עובדת

משרדנו עוסק כיום בתכנון עובדת-שדה בוקר, למטרות טיילות ותיירות.
פרויקט זה משתלב בתוכנית האיזורית, המציעה פיתוח התיירות והטיילות לאורך
ציר באר-שבע מצפה רמון - דרך עובדת.

העיר הביזנטית נבטית בעובדת, על מכלול מרכיביה וסביבתה הקרובה, מהווה
נושא מרכזי לתכנון ופיתוח במסגרת זו. מתחם התכנון כולל בנוסף לשרידי
האקרופוליס והגבעה המבונה, גם את חוות אבן-ארי, איזורי הסרסות החקלאיות
ומאגרי המים ממערב לכביש הארצי. איזור המחנה הרומי והדרכים הקושרות את
המתחם אל נחל עקב, וכן השטח המוליך על קניון עין עובדת.

הכנסת כפר לוגמלי סמים אל לב מתחם עובדת, תפגע קשה בכוונות לגבש
פרויקט תיירי-מדברי, המבוסס על שרידים נבטיים ובזנטיים ואשר עד היום, (למעט
מתקני הכניסה לגן הלאומי, תחנת דלק ומזנון) לא הוקמו בסביבתו הקרובה מבנים
ומתקנים מתחרים.

השוני בקנה המידה של עבודות הפיתוח והטכנולוגיות המשמשות את בוני הכפר
לוגמלי סמים, עומדים בסתירה ובתחרות קשה עם הטכנולוגיות ושיטות הבניה
המקוריות, של בוני עובדת. בטווח הארוך, הכוונה היא להרחיב את הבסיס המשוקם
של השרידים הארכיאולוגיים, ובכך ליצור סביבה ייחודית הן מבחינת המצאי
הארכיאולוגי, והן מבחינת מניעת ההפרעות לנוף המדברי האוטנטי.

אבקשך לראות במכתבי זה, התנגדות למיקום המוצע בעובדת.

קיימים בסביבה הקרובה, הנשענת על אותה תשתית שירותים הנדסיים
ומוניציפליים, מיקומים חליפיים היכולים לתת תשובה טובה מאד לכפר לוגמלי
סמים, מבלי לפגוע פגיעה בלתי-הפיכה באתר ארכיאולוגי-תיירי מהנדידים
בעולם.

העתק: ז. טמקין - מינהלת לפיתוח
התיירות בנגב

רפי בכרך - ראש מו"א רמת הנגב

מ. בן פורת - רשות הגנים

ש. שפירא - רשות שמורות הטבע דרום

א. לפידות - משרד התיירות

בכבוד רב,
רפאל לרמן, אדריכל

סגור, סגור, סגור

אל :

15/1/89

אגף שפר פוקר

מכובדי,

הנדון : "כביש ירוק" מצומת טללים למצפה-רמון.

המרחבים הפתוחים של המועצה האזורית רמת - הנגב מושכים אליהם יזמים למיניהם המביאים איתם יוזמות ברוכות למיניהן לפיתוח האזור.

לישובי המועצה יש מאידך ענין בפתוח שרותי דרך, בתיירות ואילו לרשות שמורות הטבע ענין מיוחד בקידומו של פרק הרמון שבקצה הדרך. אולם עזרא אוריון
מכאן ההצעה להכריז על כביש מצפה-רמון - צומת טללים, כ"כביש ירוק". כביש שיפותח כדרך תירות על מרכיביה השונים. משני צידי יתמקמו גורמי תירות, "פארק האדם הקדום" כפי שהציע ד"ר זאב משל ואחרים.

הכרזה מעין זו צריכה לחייב את צה"ל שלא לפגוע בנוף בתחום 500 מ' מכל צד מצידי הכביש, (חפירת עמדות, הצבת מטרות וכדומה). הכרזה מעין זו צריכה למנוע באמצעות רשויות התכנון מכל מתקן שאיננו מיועד לצרכים הקשורים בתנועת הרכב, נוסף מלהתמקם לאורך הציר. כך גם אין מקום לאורך הציר לא לכלא נוסף ולא לכפר נוסף. הכרזה כזו או אחר.
במפות הארציות יסומן הכביש בצבע מיוחד המעיד כי לכביש משמעות נופית וכאלו יהיו גם התמרורים בהם יסומן הכביש.

אם לא ננקוט בצעד מהיר שכזה, יישארו עין עבדת ועין עקב שטחי שמורות טבע שאליהם נוסעים ברצף מתקנים שהיה כדאי להרחיקם מדרך תירות פנים וחוש כאחד.

אשמח את תגובתכם ונכונותכם לפעול למען הכרזת
כביש מצפה-רמון - טללים כ"כביש ירוק".

בברכה
זאב
זיוור

ניצנה

6.2.89

ליהודה דקל

רח' יפתח הגלעדי 7

051-33327 אשקלון

שלום -

מוסד לנגמלי סמים מול עבדת

קיבלתי את העתק מכתבך לפרופ' אריה איסר מ-31.1.89.

- * הסיפור על אליהו נאוי והציטוט מ-TIME - מאלפים.
- * לא מובהר מתוכם מהי הסיבה שלא מקימים את "כפר החקוה הטובה" - 15 ק"מ מאשקלון.
- * כאחד מאנשי "המעמד הבינוני" של מדרשת שדה-בוקר, המופיעים במשל שלך, אני חוזר ברשותך על המסר שלך:
- מרחב הפעילות הלימודית-חינוכית של ביה"ס התיכון לחינוך סביבתי ובי"ס שדה כולל במרכזו את עבדת וסביבתה.
- ביה"ס התיכון שלנו הינו פנימייה פתוחה ועל כן פגיעותו רבה יותר משל כל ישוב אחר באזור.
- כמי שקידם והביא לפיתוחו של פארק לפיסול מדברי על שפת מכתש רמון, אני שותף למהלך הכולל של פיתוח הר-הנגב כמרחב תיירות עיקרי של הנגב כולו.
- בחירתכם, שלה לא נתת כל הסבר במכתבך הארוך, היא שגויה וסותרת את המהלך הזה.
- במקום לעשות משגה בלתי-הפיך ואבסורדי, אנו מציעים למקבלי ההחלטות לפתוח מחדש את שאלת המיקום ולטפל הפעם במפורט במספר ניכר של חלופות.

עזרא אוריון

העתקים: השר שמעון פרס, מ"מ ראש הממשלה ושר האוצר

השר יעקב צור, שר הבריאות
השר אברהם כץ-עוז, שר החקלאות
מר אשר בן-נתן, יו"ר יד בן-גוריון
מר אלחנן ישי, יועץ מ"מ ראש הממשלה
אדר' יצחק שטרית, מתכנן מחוז הדרום
פרופ' אריה איסר, המכון לחקר המדבר, כאן
מר יוסי אליהוא, מנכ"ל המדרשה.

האוניברסיטה העברית בירושלים

THE HEBREW UNIVERSITY OF JERUSALEM

INSTITUTE OF ARCHAEOLOGY

המכון לארכיאולוגיה



7.2.89

אשרא אשם כה,

מה הערך האמיתי אנו מקוה למצוא
ארכיון אמנות במרחב הציבורי

כתלק מלחמה ופחד
כחלק מלחמה ופחד



מוסק היה
מאגזין קנאלי אלו

Ezra Orion Collection
Public Art Archive

ההיסטוריה, אלו אגף האספנות

וההיסטוריה והמחשבה. כן עם ילד

אמין

הקשר, ואינסוף

אין

פרוטוקול ישיבת ועדת משנה של הועדה המחוזית
לשמירת התנגדויות לתוכנית "כפר התקווה הטובה"
שהתקיימה ביום 19.2.89 במשרדי מינהל מחוז הדרום, משרד הפנים

מתפזר:

שלום דנינו - יו"ר הועדה המחוזית
זאב למפ - נציג משרד המשפטים
רפי בכרך - ראש המועצה רמת נגב
יוסף שרשבסקי - אדריכל
ברוך גלוצמן - ראש צוות תכנון, משרד הפנים

קיימים:

שמוליק שפירא - רשות שמורות הטבע
בילה גבעון - החברה להגנת הטבע
דור פלדמן - נציג משרד הבריאות

חו:

אוסף עזרא אוריון

ש. שחנאי - בי"ס שדה, שדה בוקר ארכיון אמנות במרחב הציבורי
ג. שמיר - משרד התיירות ירושלים
ד. נחליאלי - אגף העתיקות והמוזיאונים
ע. דרמן - רשות הגנים הלאומיים
ע. אוריון - מדרשת שדה בוקר
י. זרמי - אוניברסיטת בן גוריון
י. דפנה דוניץ - מנהלת בית ספר תיכון לחינוך סביבתי
י. ג. ועד הורים - בית ספר תיכון לחינוך סביבתי
ר. חובב - משרד העבודה והרווחה
א. קרפ - משרד הבינוי והשיכון, מינהל לבניה כפרית
א. נתן - העמותה לטיפול ושיקום לנפגעי סמים
ש. ליטמן - משרד הבריאות, שרותי בריאות הנפש
י. מרינסקי - מייצג את העמותה לטיפול ושיקום לנפגעי סמים
י. דקל - העמותה לטיפול ושיקום לנפגעי סמים
ב. ארד - מנהל הרשות לגמילה מסמים
זרמי - נציגת התושבים, מדרשת שדה בוקר
י. סנסי - משרד הבריאות
לויתן - נציג מועצה מקומית מצפה רמון



Ezra Orion Collection
Public Art Archive

- 2 -

דנינו: הועדה המחוזית בישיבתה מס. 398 מיום 19.9.88 החליטה להפקיד את תוכנית המתאר והיא פורסמה בילקוט הפרסומים ביום 26.12.88.

ביום 26.12.88 מינתה הועדה המחוזית את הועדה הנוכחית לשמיעת התנגדויות.

הועדה לשמיעת התנגדויות זימנה מתנגדים אשר הגישו התנגדותם בליווי תצהיר, ומצדדים מטעם עמותת כפר התקווה הטובה ומשרדי ממשלה.

הלן סיכום ההתנגדויות:

משרד התיירות - מר ג. שמיר

במסגרת מדיניות פיתוח התיירות בנגב משקיע לאחרונה משרדנו, יחד עם גורמים אחרים, מאמצים רבים בפיתוחו של ציר תיירות באר-שבע - מצפה רמון - אילת וביצירת מוקדי ביקור ועניין נוספים לאורכו.

אחד מהמוקדים החשובים בציר זה הוא אזור הנגב ובעיקר בוקר שהינו בעל עניין לתיירות חוץ ופנים כאחת.

השטח המיועד להקמת המוסד לנגמלי סמים, התקווה הטובה, גובל בגן לאומי עבדת, ונצפה ממנו. בסביבתו מצויים שרידים ארכיאולוגיים רבים, כגון חקלאות עתיקה, המוצעים לצורך יגון הלאומי עבדת.

למיטב ידיעתנו הוצעו ליזמי התכנית אתרים חלופיים למיקום המוסד, שאינם פוגעים בתכניות בתחום התיירות, אגן הטיהובים אחרים - גבעת בקע, חוות נחל סכר, גבעות חיל, חולות שונא.

מוצע לבחון חלופות אלה ולבחור במתאימה ביותר שבהן.

בית ספר שדה - שדה בוקר - מר ש. שחנאי

בית הספר אינו מתנגד לפרויקט אלא למיקומו.

פעילות בית הספר נמצאת מחוץ לגדר ברדיוס עשרות קילומטרים.

כשאנו עולים לעיר עובדת, עושים זאת ברגל, מבורות המים דרך החלקות החקלאיות המשוחזרות ע"י האוניברסיטה ואשר מהווים שריד מהתקופה הנבטית.

האתר הנדון מהווה איזור לפעילות אקטיבית של תלמידים השואלים ויורדים לפתחים קטנים הקשורים לאתר.

המקום המוצע יפגע בפעילות בית הספר וקיים חשש שמספר חניכים ומטיילים יפחת.

- 3 -

3. משרד החינוך והתרבות, אגף העתיקות והמוזיאונים - ד. נחליאלי

התנגדותנו מורכבת משני חלקים עקריים:

א. המצאות אתרים ארכיאולוגיים חשובים בקרבת מקום הישוב נמצא ממול ובקרבה יתרה לאתר ארכיאולוגי מרכזי בכל הר הנגב; עובדת, אשר ממנו ניתן להשקיף ולהתבונן על הישוב.

ב. ייחודה של עבדת בהיותה עיר מדברית. הכפר הולך וממוקם מול בורות רמליה, שהוא אזור מסוייל ביותר, כל האזור שממערב לו הינו עשיר באתרי סיל.

למיטב ידיעתי מתוכננת תיירות וסיירות באזור ולכן אני מתפלא שהחברה להגנת הטבע לא הגישה היתנגדותה.

4. מועצה מקומית מצפה רמון - מר ד. בריסקר אוסף עזרא אוריון

1. על פי תוכנית המתאר, כפר תחיקת הישוב והפיתוח שלו, עומד להיות מוקם במרחק של כ-20 ק"מ מהישוב מצפה רמון.

2. דווקא בימים אלו, בשעה שעירות הפיתוח נמצאות במצוקה ובסכנה קיומית, בגין מאזן הגירה שלילי במרבית היישובים והמחסור במקורות תעסוקה לתושבים, קלימת תשיבות לאומית ראשונה במעלה להעלות את קרנו של הישוב מצפה רמון.

תדמיתו החיובית של הישוב מצפה רמון עלולה להפגע בשל קרבתו לכפר נגמלי הסמים.

3. לצערנו, כשם שכלא נפחא מוזכר כבשיגרה כבית הכלא שבמצפה רמון, כך עלול המוסד להיתפרסם ככפר לניגמלי סמים, הנמצא בסמוך לישוב מצפה רמון ובכך להזיק לתדמית הישוב המנסה לעודד גורמי משיכה להיחשב בסביבה בעלת תשתית רחבה.

4. לדעתנו ניתן להקים את כפר התקוה הטובה במקום מרוחק ומבודד יותר ובכך למנוע את הפגיעה החמורה בישוב מצפה רמון.

5. רשות הגנים הלאומיים - ע. דרמן

רשות הגנים הלאומיים שוללת הקמת הכפר מהטעמים הבאים:

הקמת הכפר תגרום לשינוי באופי האזור ותטביע חותם של דימוי שלילי.

מיקום כפר נגמלי סמים יעמוד בסתירה להמשך פיתוח הציר טללים - מצפה רמון כציר תיירות מרכזי בנגב. לאורך ציר זה רשות הגנים הלאומיים מפעילה שלושה אתרים, קבר בן-גוריון, עין עבדת ועבדת - חשוב איפוא לשמר האיזור ולהדגיש צביונו הטיילותי - תיירותי ולהמנע מהקמת מוסדות/מתקנים הסותרים אופי זה.

חשוב לשמר הנוף והצביון המדברי סביב עבדת על מנת להמחיש את נוכחות האדם בר-התושיה, החרוץ, ה"אקולוג", אשר השכיל להשתלב בסובב מדברי שחון מתוך הבנה ומישוק נכון של מרכיביו בתקופות ההיסטוריות השונות. בניה בקרבת עבדת תצניע את הניגוד בין הפיתוח התרבותי לנוף, שימור הניגוד הקוטבי ידגיש מסר זה.

6. מדרשת שדה בוקר - מר ע. אוריון

אנו מנהלי מוסדות החינוך בקרית שדה בוקר, בית ספר תיכון לחינוך סביבתי, מועצת תלמידי בית הספר וועד ההורים, בית ספר שדה ובית הספר היסודי, חוקרי המכון לחקר המדבר, חוקרי המכון למורשת בן גריון ותושבי הקריה, שוללים שלילה מוחלטת את מיקום המוסד המוצע ליד עבדת. אנו רואים הקמתו באתר המוצע פגיעה חמורה ביותר בקיומנו כאן.

כשותפים למימדיו של נגע הסמים בישראל, אין אנו מתנגדים לרעיון אוסף עזרא אוריון.

ארכיון אמנות במרחב הציבורי ברור לנו שבית ספר התיכון לחינוך סביבתי יפגע מידית עקב הקמת המוסד. הנזק לתדמיתו של המוסד באזור נגוע סמים יהיה בלתי הפיך.

ברור לנו כי הרשמת קבוצות להורדה ולסירה בבית ספר שדה בוקר תיפחת באורך דרסתי אל מחתך לסת' יכולת קיומנו. מרחב עובדת הוא ליבו של שטח ההדרכה של בית הספר שדה בוקר. מיקומו של המוסד הוא פגיעה ישירה בפעילות החינוכית.

נכונותו של משפחות חוקרים ממוסדות מרכזיות לקשור את חייהן למקום זה תבוא לקיצה. הפארק הארכיאולוגי עבדת ממוקם על ציר סללים מצפה רמון אשר עובר בשנים הארוכות תמורה איכותית במגמה להיות ציר תיירות הפנים והחוץ המרכזי בנגב: מרכז המבקרים, הגן הארכיאולוגי, הפארק לפיסול מדברי, שמורת המכתש ובה מגוון עשיר של תופעות גיאולוגיות והאתר הארכיאולוגי שער רמון.

מוצע שפארק עובדת יכלול את העיר הבנויה, החפורה והמשוחזרת בחלקה, את המחנה הנבטי, הר אלדד הדרום, עין עבדת ורמת דבשון בצפון הר ערקוב במערב וקצה רמת נפחה במזרח - וכי ברדיוס של 3 ק"מ סביב לעיר לא יוקם שום מיתקן.

הניגוד הקוטבי בין הנוף הצחיח הסובב לבין העדות האדריכלית לתרבות עשירה ותוססת היא המהות של המסר הזה.

אנו כופרים בכך שאיתור מיקומו של המוסד זכה לבדיקה מעמיקה כראוי לאופיו ולהשפעתו האיזורית. לפי מיטב ידיעתנו, ניבחנו בהקשר זה 4 חלופות בלבד: חוות נחל סכר, רמת דיבשון, סביבות כלא נפחה וסביבות עבדת: וכי לא נבחנו כלל חלופות לאורך ציר סללים - קציעות שאותן הצענו בחודשים האחרונים: ולא מצפון לבאר-שבע.

- 5 -

אנו פונים אליכם הן כתושבי הקריה והן כתושבי האיזור להקים צוות איתור אד-הוק אשר יכלול את כל הגורמים הציבוריים הנוגעים בנושא ואשר יפרסם לפניו את כל החלופות ויבחן אותן פיסית בשטח.

7. אוניברסיטת בן גוריון בנגב - מר י. זרמי

ברצוני להגיש בזאת את התנגדותו של המכון לחקר המדבר ע"ש יעקב בלאושטיין להקמת כפר התקווה הטובה לנגמלים מסמים באזור עבדת. השטח שהוקצה למטרה הזאת היה עד לאחרונה חלק משטחי המחקר שבתחום הניסויים של חוות עבדת, פרויקט משותף לאוניברסיטה העברית ולמכון לחקר המדבר.

מהעתק מפת השטח אשר צורף בתצהירי ניתן לראות כי שטח הכפר בו מדובר (מסומן באדום במפה) הנו ממש בתוך אתר הניסויים של חוות עבדת הקמת הכפר בלב השטח תפחית משמעותית את ערכו בעתיד למחקר האקולוגי. בענין זה, מפנה אני אתכם לחוות דעת שהכין פרופ' ספריאל מהאוניברסיטה העברית, אוסף חוות הדעות של אזור חוות עבדת.

ארגון אמנות במרחב הציבורי
ההחלטה להקים את הכפר נתקבלה בלא שולקחה בחשבון התנגדותם של חוקרי המכון ובלא שניבחנו חלופות אפשריות, אשר הוצעו על ידי המכון.

לענין זה מפנה אני אתכם למכתבו של ד"ר פדרו ברלינר, ראש היחידה לחוות מי נגר של המכון לחקר המדבר.

8. בית ספר תיכון לחינוך סביבתי - בית ספר

בית הספר קיים 13 שנים ומונה כ-264 תלמידים מכל רחבי הארץ.

הגורם העיקרי המושך תלמידים לבית סיפרנו, הינו האזור המיוחד והאפשרות לטייל באזור באופן חופשי. בית הספר פתוח לגמרי, ללא גדרות וגבולות.

כיום, הורים הרושמים ילדיהם לבית הספר, מתעניינים ושואלים על הקמת המוסד לנגמלי סמים.

נכוונתן של משפחות בכל רחבי הארץ לשלוח ילדיהן לפנימיה, תרד מתחת לקו האדום הקיומי של בית הספר.

המוסד לנגמלי סמים הינו מוסד ניסיוני ואחוזי הצלחתו אינם ברורים. בית הספר לחינוך סביבתי הוכח כהצלחה והינו יחיד במינו בארץ.

בית הספר מתנגד להקמת הכפר באתר המוצע.

9. נציגי ועד ההורים - בית הספר התיכון לחינוך סביבתי

הורים שולחים ילדיהם לבית הספר בשל אופיו המיוחד ואופי האזור. בשיחות עם ההורים, התברר מעל לכל ספק, שהם חוששים לילדיהם ושוקלים הוצאתם מבית הספר. דימוי האזור הינו מרכיב חשוב בשיקולים של הורים לשליחת ילדיהם לבית הספר, וקיים חשש לסגירתו. אנו מתנגדים להקמת המוסד באתר המוצע.

להלן סיכום דברי המצדדים בהקמת הכפר במקום המוצע:

1. המועצה האזורית רמת נגב - ראש המועצה, רפי בכר

בדיונים שהתקיימו בנוכחות אגף תכנון אזורי המועצה האזורית הוחלט לא להתנגד להקמת הכפר במקום המוצע. ההחלטה היתה פה אחד.

ישובי המועצה אינם מתנגדים להקמת הכפר וזאת לאחר שנלקחו בחשבון כל השיקולים כולל שיקולים תכנוניים.

מכון לתיעוד דימויים
מרכז המחקר והמחקר
מכון לתיעוד דימויים
מרכז המחקר והמחקר

Ezra Orion Collection
Public Art Archive

2. משרד הבינוי והשיכון - מר קרפ

לפי תכנון ובדיקות שנעשו במחלקה לבינוי כפרי הגענו למסקנה, שהישובים והקיבוצים הבינו את החשיבות שבהקמת המוסד ולכן אינם מתנגדים.

אנו בדקנו ועשינו שיקולים הנדסיים ואכלוסיים ומצאנו את המקום המוצע כמתאים.

3. העמותה לטיפול ושיקום לנפגעי סמים

א. מר אייבי נתן

בעית הסמים בארץ חשובה יותר ממלחמות ואינתיפדה.

אם יש מחיר שצריך לשלמו, אנו צריכים להיות מוכנים לכך.

הרעיון היה להרחיק המוסד ממרכז אורבני המהווה פיתוי לנגמל.

הכפר לנגמלי סמים יכול להיות מוקד להתעניינות של

תיירות ודוגמה לכל העולם.

גישתם של המתנגדים הוא: הכל טוב ויפה, אבל לא בחצר ביתי.
לדעתי, בן גוריון היה גאה בהקמת המוסד.

עברו שנתיים של חיפושים לאתר מתאים. בכל מקום אומרים לנו:
"תלך לשם", בכל מקום יש מתנגדים.

בערים הגדולות יש מוסדות כאלה והתיירות אינה נפגעת.

מבקש לאשר את התכנית כפי שהיא מוגשת היום.

ב. יהודה דקל

במשך השנתיים חפשנו ומצאנו מקומות שונים ובכל פעם, מסיבה זו
או אחרת נפסלו האלטרנטיבות. עזרא אוריון

לבסוף בחרנו את האתר המוצע ליד עובדת, מקום שאין בו עתיקות,
אין שמורת טבע, אין בעיה של איכות הסביבה, אינו גן לאומי
וכו'.

רשות שמורות הטבע אינה מתנגדת לאתר המוצע.

הצופה הקדמון מהאקרופוליס ראה כיצד מתמודד האדם במדבר, ראה
עבודה, חקלאות.

Ezra Orion Collection

Public Art Archive

הכפר יוסיף לנוף אלמנט של צבע ומרפא לכושרו של האדם להסתגל
לתנאי מדבר.

ועדת שרים, בראשות השר פרס, החליטה שהמקום המוצע מתאים. שר
החקלאות, הבריאות, הרווחה והתיירות תמכו גם כן.

לגבי הפחד הסביבתי, קיימת דוגמה של מוסד לנגמלי סמים בהר טוב
הנמצא בקרבת בית ספר בו לומדים 1200.

בתחילה, גם שם היתה התנגדות.

לדברי מנהל בית הספר, המוסד אינו מפריע.

היכן שיש נגמלים, אין פושרים, פושרים נמצאים היכן שיש צרכני
סמים.

מבין הנושרים, אף אחד לא נכנס לישובים באיזור.

מבקש לאשר את התכנית.

משרד הבריאות, שירותי בריאות הנפש - דר' ש. ליטמן

מסביר את החשיבות שבהקמת מוסד קהילתי לנגמלי סמים.

המשרד לשירותי בריאות הנפש מוכן לפקח ולסייע בהקמת הפרוייקט ומקווה שהמוסד יהווה דוגמה בארץ ובעולם.

אני מבקש לאשר את התוכנית בשל החשיבות של הכפר לנגמלי סמים במערכת הכללית של הטיפול בבעית הסמים, אשר לדעתי מחריפה והולכת בשנים האחרונות.

משרד העבודה והרווחה, אגף לקידום נוער ומבוגרים - מר מ. חורב

אני הייתי שותף להקמת בית אביבה בבית שמש ומוכרת לי התופעה של התנגדויות בשלב הראשון.

כעבור מספר שנים מתחילה התקרבות בין המתנגדים לקהילת הסמים.

לדעתי, פעולות המניעה במסגרת בית הספר, תחזיק בקירבת קהילת הנגמלים. ארכיון אמנות במרחב הציבורי

הנגמלים, אשר מסיימים את שלושת שלבי הגמילה משתחררים וחוזרים להיות פעילים במסגרות רגילות.

לאור הצורך הדחוף בטיפול בנפגעי סמים ולאור העובדה שהנושא נמצא בדיון זמן רב, מבקש לאשר את התוכנית.

הנני סבור, שהקמת הכפר תסייע לשיקום של נפגעי סמים ומשפחותיהם ותוסיף מסגרת נוספת למערך הטיפול והטיפול.

מנהל הרשות לתאום המלחמה בסמים - מר ב. ארד

כל המתנגדים ציינו שאינם מתנגדים לעצם הקמת הכפר אלא למיקומו.

מדובר בתופעות של חולי חברתי שצריך מטפלים ודווקא ישובים באזור ראו בתופעה מגמה חיובית.

משרדי הממשלה וועדת השרים מעוניינים בריבוי מקומות שיקום ותומכים ביוזמה.

יחד עם זאת, הגוף היחיד שיש לו חששות סבירים להפגע מהסטיגמה, שנובעת מבורות לתופעה, הוא בית הספר לחינוך סביבתי.

לאור זאת, אני מציע לדחות ההתנגדות ולאפשר לוועדה לנסות לאתר מקום חלופי, בקרבת מקום ואשר יהיה מקובל על כולם.

הוחלט:

הועדה התרשמה בצורך ובדחיפות שבהקמת הכפר לנגמלי סמים.

יחד עם זאת, מתוך תחושת אחריות והתחשבות של הועדה כלפי תושבי המקום, אשר רואים עצמם נפגעים ע"י התוכנית,

החליטה הועדה למנות צוות, אשר יבדוק אלטרנטיבות לאתר המוצע ויגיש המלצותיו לוועדה הנוכחית לפני הדיון במליאה בתאריך 27.3.89.
אוסף עזרא אוריון

ארכיון אמנות במרחב הציבורי



מכון לתיעוד ופרויקט
אוסף עזרא אוריון
מרכז למחקר ופיתוח



Ezra Orion Collection
Public Art Archive

לכבוד
הדסה אדן
משרד הבריאות
באר - שבע
ג.נ..

הנדון: הצעות למיקום כפר התקווה הטובה.

1. הגשתי התנגדות למיקום המוצע. נעניתי שהתנגדותי נדחית מסיבה מנהלית משום, שלא הוגשה כתצהיר. (מוזרה עד מאד ההקפדה החד צדדית בנידון, כשגיליתי שהתשובה חסללית למכתבי נכתבה ונשלחה כשבוע לפני שמכתב ההתנגדות נשלח, נראה שההקפדה על עמידה בדרישות החוק חלה על אזרחים אך לא על משרדי הממשלה).
2. לגופו של עניין, נראות לי כמה הצעות זולות ענייניות ויעילות מההצעה הנוכחית וביחוד לא פוגעות כמות.
 - א. העמותה תקבל או תרכוש מהסוכנות את המושב השיתופי אשלים בתחומי המועצה האזורית רמת נגב ההולך לדאבוננו ומתפורר ואשר קשה להניח שיימצא היום גרעין חדש שיישבו ויחזיק בו. במקום קיים ישוב שלם המכיל את כל המבנים הדרושים חדר אוכל גדול, מבני מגורים, מבני משק קוי מים, טלפון וביוב, כביש גישה טוב זעם זאת הישוב מבודד וגדור. יש לו שטח ברובו חקלאי אשר ניתן להעסיק בו את הנגמלים בעבודה יצרנית ואפשרי שזה יכסה חלק מהוצאות התפעול. לאפשרות זו יתרונות רבים. חסרונה היחיד-הריחוק ממגורי עובדי הקבע (כ-40 ק"מ לבי"ש וכך גם לירוחם).
 - ב. במרחק של כ-3 ק"מ צפונה מאשלים, מצפון לחוות הנסורים של המועצה האזורית רמת נגב, שטח ששימש לאמוני צ.ה.ל אך הופשר ובוטל. כ-2 ק"מ מכביש, חשמל, טלפון ומים מבודד מאד מגרעתו- כקודמו הריחוק ממגורי עובדי הקבע.
 - ג. הרקששים כביש ירוחם ב"ש בתחומי מ.א. רמת נגב, 2.5 ק"מ צפונה מירוחם. השטח מתפנה מאחיזתו של צ.ה.ל המשנה מיקום המחנה. קוי מים חשמל, טלפון במקום. יתרון קירבה לירוחם, מתן תעסוקה לתושבי ירוחם וחיזוק הישוב. נחל כובשים-מצפון לבי"ש 4 ק"מ מכביש, מים, חשמל וטלפון. יתרונות-קרוב לבי"ש ולמגורי העובדים, קרוב לשרותי בריאות קיימים. חסרונות- יחסית רחוק מקוי תשתית.
 - ד. אבקשר כחברה בועדת המשנה לבדיקת המקום להציג עמדתי ואשמח לפרט ולהרחיב בפני חברי הועדה.

בברכה

אלון גלילי
א. גלילי

העתק: שמוליק שפירא.
עזרא אוריון-מדרשת שדה בוקר.



המועצה האזורית רמת-נגב

ד.ג. חלוצה - מיקוד 85515
טלפונים: 057-70931, 71408, 70193

סיכום דיון של הועדה לבדיקת הצעות אלטרנטיביות
למקום כפר התקוה הטובה 1389-

השתתפו: שמואל שפירא, רפי בכרך.

משקיף: עזרא אוריון - איש

יועץ: אבי רותם.

הרכב הועדה לא היה ברור, ומר שרסבסקי לא הגיע למקום שנקבע.

שמואל שפירא: מציע מקומות אלטרנטיביים: (מספור בהתאם למפות הרצ"ב):

1. נ.צ. 12400430 בין "שמורת החולות" (משאבי-שדה - רביבים ואשלים).

2. נ.צ. 13450565 רמת בקע

3. נ.צ. 11150385 הכניסה לכביש שבעה.

4. נ.צ. מושב אשלים.

5. נ.צ. 12650185 בקרבת חוות המשש.

6. נ.צ. 12650185 כביש נפחא - רמת מטרד

7. נ.צ. 11230403 אזור כביש כניסה לשבעה.

8. נ.צ. 12450795 צפונה מבאר-שבע.

לדברי שמואל שפירא ההחלטה (לגבי מקום בעבדת) הושגה ללא בדיקה יסודית עם כל הגורמים המעוניינים בנושא ויש צורך לחזור על כך. אין לו ספק, שאפשר לבצע בדיקה זו במהירות ובוודאי תוך כ-30 יום אשר נקבעו עד להגשת המלצות תת-הועדה.

האלטרנטיבות המוצעות, חייבות - לדעתו - לענות על מספר קריטריונים וביניהם: קרבת תשתיות (כביש, מים, חשמל), פגיעה בנוף, סוג השטח (חקלאי, שטחי אש, וכו'), תגובת המועצה האזורית ושכנים (ירוחם, מצפה רמון) פגיעה בתיירות, בירור עם משרד הבטחון וכו'. אין לו עדיפויות, אולם הוא מוכן לקבל שיש מקומות אשר נראים כפסולים לאחרים ולהתחשב בכך.

רפי בכרך: הערות לגבי ההצעות:

1. היה בזמנו סיור משותף של כל הגורמים כולל הסוכנות והמקום נפסל בגלל אפשרות ניצולו בעתיד לחקלאות (מטעים וכו').

2. היה וטו של משרד הבריאות לגבי מקום מאוד קרוב בגלל זיהום אוויר על-ידי "רמת חובב".

רפי (המשך)

3. איך הסתייגת

4. ישרב קיים רחי עם אמצעי ביצור חסובים (מפעל, שלחין, לול, מטעים) אשר לא יינטש ויש לפסול אותן על הסף

5. איך התנגדות. יש לקחת בחשבון התנגדות אפשרית של ירוחם.

6. קיימת בעית רעש המטוסים, ובזמנו האתר נבדק.

7. איך התנגדות.

8. איננו בשטח השיפוט של המועצה האזורית "רמת נגב".

רפי מדגיש, כי נראה לו שיש לעשות כל המאמץ להשיג הסכמתו של אייבי נתן לשינוי. במידה ולא יסכים, יתכן כי כל הפרויקט ירד מן הפרק, וזה מאוד בלתי רצוי. בשלב זה יש להתנות שינוי בהסכמתו של אייבי נתן, ובכל מקרה שינוי מקום חייב לחזור לועדה המקומית - "תמר - רמת-נגב - ערבה תיכונה".

אבי רותם: מציין, כי לדעתו יש רק הצעה אחת העונה על הקריטריונים העיקריים - קרוב לחוות משש - הצעה מס' 5.

אוסף עזרא אוריון

ארכיון אמנות במרחב הציבורי

עזרא אוריון: מסביר יתרונותיו של כל מקום. נמקום. סדר העדיפויות כפי שמוצע על-ידו:

1. רמת בקע - הצעה מס' 2

2. חוות משש - הצעה מס' 5

3. שמורת החולות - הצעה מס' 1

4. כפר אשלים (כי יחסל אותן) - הצעה מס' 7

5. שבטה - הצעה מס' 7

6. שבטה (בתיאום עם זאב זיוון) - הצעה מס' 3

7. מטרד - הצעה מס' 6

כמו כן הוא מציע לערוך סיור באזור - הצעה מס' 8.

קדימויות: אשלים, מסעף שבטה, רמת בקע, צפונה מבאר-שבע.

רפי: מציע עדיפויות - במידה ותנושג השכמת העמותה:

שבטה (3)

מטרד (6)

שבטה (7)

משש (5)

בקע (2)

שמואל שפירא: מסכים בסיכומו של דבר, לביטול כמה הצעות שכבר בשלב זה נראות כבלתי מעשיות, (למשל מושב אשלים, שמורות החולות).

רפי:

מציע להמשיך פעילות הועדה:

1. במידה ורפי חבר בוועדה, אבי רותם ימלא מקומו בזמן העדרו -
לכך יש הסכמה של מר דנינו (במידה והרכב הועדה כולל רפי).
 2. במידה ויהיה שינוי במקום, הנושא יובא להחלטה; המלצה
לוועדה המקומית - תמר - רמת-נגב - ערבה תיכונה.
 3. לפני שיוגש סיכום לוועדה יהיה תיאום עם המועצה האזורית -
רפי בכרך.
- שמואל שפירא יתאם פגישות נוספות וטיפול בנושא עם ברוך
ושרשבסקי.

רשם: רפי בכרך
ראש המועצה

אוסף עזרא אוריון
ארכיון אמנות במרחב הציבורי

הפצה:

- | | |
|---------------------------------------------|----------------|
| - הממונה על מחוז הדרום, משרד הפנים באר-שבע. | מר ש. דנינו |
| - מהנדס המחוז. | מר שיטריט |
| - רשות שמורות הטבע. | מר שמואל שפירא |
| - ועדה לתכנון ובנייה, תמר | מר אבי רותם |
| - רמת-נגב | מועצה אזורית |
| - מורשת בן-גוריון. | מר עזרא אוריון |
| - משרד הפנים, באר-שבע. | מר שרשבסקי |
| | ברוך |

קרית שדה-בוקר
22.3.89

~~נספח ג'~~

לכ' שלום דנינו
הממונה על המחוז
משרד הפנים, באר-שבע

שלום,

מסעף שבטה
הצעה למיקום המוסד לנגמלי סמים

נ"צ: 1115.0385

אוסף עזרא אוריון
ארכיון אמנות במרחב הציבורי

תכונות:

* המרחק מבאר-שבע - 45 ק"מ (לעומת 58 ק"מ מעבדת לבאר-שבע)

* לא בשטח אש

Ezra Orion Collection
Public Art Archive
* אין התנגדויות כלשהן (כולל האש המועצה האיזורית רמת-נגב,
כולל מנהל הכפר ניצנה)

* תוואי הכביש הישן לניצנה חוצה את האתר

* קו מים ראשי חוצה את האתר

* קו חשמל קרוב מאד

* קו טלפון קרוב מאד

* הטופוגרפיה מתונה, שיפוע 3-4°, מסלע קירטוני רך,
נוח להכנת תשתית

* הקמת המוסד בבניה חד-קומתית לא תהווה מפגע נופי
עקב שכיחות מחנות צה"ל.

אגף אדריכלות : נספח

משמעויות:

- המיקום ניתן לאישור בנוהל מקוצר
- התכנון הפיסי פשוט וקצר. עקב התבליט המתון ניתן להתאים את התכניות הקיימות של המוסד בשינויים קלים, תוך כדי תקופת ההפקדה.
- חסכון כספי ניכר בנגישות, בעבודות עפר, באספקת מים, חשמל וטלפון.
- חסכון ניכר בזמן הדרוש לחקמת "המוסד".

נראה לנו בעקבות השתתפותנו כמשקיפים בוועדת המשנה, שנמצא הפעם פתרון נאות למיקום "כפר החקיה הטובה" וכי ניתן להקימו ולאכלסו בעתיד הקרוב.



מכון לתמיכה ביצירות
אמנותיות ויצירות
אמנותיות

בברכה,



Ezra Orion Collection
Public Art Archive

עזרא אוריון

יצחק מאיר, אדריכל

היחידה לאדריכלות מדברית

המכון לחקר המדבר

קרית שדה-בוקר

קרית שדה-בוקר
22.3.89

לכ'
שלום דנינו
הממונה על המחוז
משרד הפנים, באר-שבע

שלום,

מסעף שבטה
הצעה למיקום המוסד לנגמלי סמים

נ"צ: 1115.0385.

אוסף עזרא אוריון
ארכיון אמנות במרחב הציבורי

תכונות:

* המרחק מבאר-שבע - 45 ק"מ (לעומת 58 ק"מ מעבדת לבאר-שבע)

מרכז לטיפוח יצירות
מרכז אמנותי ופדגוגי
מרכז למחקר המדעי

* לא בשטח אש

Ezra Orion Collection
Public Art Archive

* אין התנגדויות כלשהן (כולל ראש המועצה האיזורית רמת-נגב,
כולל מנהל הכפר ניצנה)

* תואי הכביש הישן לניצנה חוצה את האתר

* קו מים ראשי חוצה את האתר

* קו חשמל קרוב מאד

* קו טלפון קרוב מאד

* הטופוגרפיה מתונה, שיפוע $3-4^{\circ}$, מסלע קירטוני רד,
נוח להכנת תשתית

* הקמת המוסד בבניה חד-קומתית לא תהווה מפגע נופי
עקב שכיחות מחנות צה"ל.

משמעות:

- המיקום ניתן לאישור בנוהל מקוצר
- התכנון הפיסי פשוט וקצר. עקב התבליט המתון ניתן להתאים את התכניות הקיימות של המוסד בשינויים קלים, תוך כדי תקופת ההפקדה.
- חסכון כספי ניכר בנגישות, בעבודות עפר, באספקת מים, חשמל וטלפון.
- חסכון ניכר בזמן הדרוש לחקמת "המוסד".

נראה לנו בעקבות השתתפותנו במשקפים בועדת המשנה, שנמצא הפעם פתרון נאות למיקום "כפר התקווה הטובה" וניתן להקציב בו ולאכלסו בעתיד הקרוב.



מכון לטקסטים בינודיים
ארכיון טקסטים אסא שטיינמאן
מקום לזיכרון ולחינוך



ב ב ר כ ה,

Ezra Orion Collection
Public Art Archive

עזרא אוריון
יצחק מאיר, אדריכל
היחידה לאדריכלות מדברית
המכון לחקר המדבר
קרית שדה-בוקר

קריית שדה-בוקר
22.3.89

נספח א'
האגף האמנותי

לכ' שלום דנינו
הממונה על המחוז
משרד הפנים, באר-שבע

שלום,

חצעה למיקום המוסד לנגמלי סמים

במסעף שבטח

נ"צ: 1115.0385

אוסף עזרא אוריון
ארכיון אמנות במרחב הציבורי

תכונות:

* המרחק מבאר-שבע - 45 ק"מ (לעומת 58 ק"מ מעבדת לבאר-שבע)

* לא בשטח אש

Ezra Orion Collection

* אין התנגדויות כלשהן (כרכל ראש המועצה האיזורית רמת-נגב,
כולל מנהל הכפר ניצנה)

* תוואי הכביש הישן לניצנה חוצה את האתר

* קו מים ראשי חוצה את האתר

* קו חשמל קרוב מאד

* קו טלפון קרוב מאד

* הטופוגרפיה מתונה, שיפוע $3-4^{\circ}$, מסלע קירטוני רך,
נוח להכנת תשתית

* הקמת המוסד בבניה חד-קומתית לא תהווה מפגע נופי
עקב שכירות מחנות צה"ל.

משמעויות:

- המיקום ניתן לאישור בנוהל מקוצר
- התכנון הפיסי פשוט וקצר. עקב התבליט המתון ניתן להתאים את התכניות הקיימות של המוסד בשינויים קלים, תוך כדי תקופת ההפקדה.
- חסכון כספי ניכר בנגישות, בעבודות עפר, באספקת מים, חשמל וטלפון.
- חסכון ניכר בזמן הדרוש להקמת "המוסד".

נראה לנו בעקבות השתתפותנו כמשקיפים בוועדת המשנה, שנמצא הפעם פתרון נאות למיקום "כפר התקווה הטובה" וכי ניתן להקימו ולאכלסו בעתיד הקרוב.



מכון לרעיונות ייחודיים
אוסף עזרא אוריון
מגד לרעיונות הולוני



ב ב ר כ ה,

Ezra Orion Collection
Public Art Archive

עזרא אוריון

יצחק מאיר, אדריכל

היחס לאדריכלות עצמית
המכון לתוך המציאות
ד"ר שמואל שפירא

~~העתקים: יוסי שרשבסקי
שמואל שפירא.~~

קרית שדה-בוקר

22.3.89

לכ'

שלום דנינו

הממונה על המחוז

משרד הפנים, באר-שבע

שלום,

הצעה למיקום המוסד לנגמלי סמים

במסעף שבטה

נ"צ: 1115.0385 (ראה צילום מפה מצורף).

אוסף עזרא אוריון

ארכיון אמנות במרחב הציבורי

תכונות:

* המרחק מבאר-שבע - 45 ק"מ (לעומת 58 ק"מ מעבדת לבאר-שבע)

* לא בשטח אש

* אין התנגדויות כלשהן (כולל ראש המועצה האיזורית רמת-נגב,
כולל מנהל הכפר ניצנה)

* תוואי הכביש הישן לניצנה חוצה את האתר

* קו מים ראשי חוצה את האתר

* קו חשמל קרוב מאד

* קו טלפון קרוב מאד

* הטופוגרפיה מתונה, שיפוע $3-4^{\circ}$, מסלע קירטוני רד,
נוח להכנת תשתית

* הקמת המוסד בבניה חד-קומתית לא תהווה מפגע נופי
עקב שכיחות מחנות צה"ל.

קרית שדה-בוקר

22.3.89

לכ'

שלום דנינו

הממונה על המחוז

משרד הפנים, באר-שבע

שלום,

הצעה למיקום המוסד לנגמלי סמים

במסעף שבטה

נ"צ: 1115.0385.

אוסף עזרא אוריון
ארכיון אמנות במרחב הציבורי

תכונות:

* המרחק מבאר-שבע - 45 ק"מ (לעומת 58 ק"מ מעבדת לבאר-שבע)

מכון לטיפוח כימיה
אוסף סמנים וציורים
מקום לנגמלי סמים

* לא בשטח אש

Ezra Orion Collection
Public Art Archive
* אין התנגדויות כלשהן (כולל ראש המועצה ואיזורית רמת-נגב,
כולל מנהל הכפר ניצנה)

* תואי הכביש הישן לניצנה חוצה את האתר

* קו מים ראשי חוצה את האתר

* קו חשמל קרוב מאד

* קו טלפון קרוב מאד

* הטופוגרפיה מתונה, שיפוע $3-4^\circ$, מסלע קירטוני רך,
נוח להכנת תשתית

* הקמת המוסד בבניה חד-קומתית לא תהווה מפגע נופי
עקב שכיחות מחנות צה"ל.

משמעויות:

- המיקום ניתן לאישור בנוהל מקוצר
- התכנון הפיסי פשוט וקצר. עקב התבליט המתון ניתן להתאים את התכניות הקיימות של המוסד בשנינויים קלים, תוך כדי תקופת ההפקדה.
- חסכון כספי ניכר בנגישות, בעבודות עפר, באספקת מים, חשמל וטלפון.
- חסכון ניכר בזמן הדרוש להקמת "המוסד".

נראה לנו בעקבות השתתפותנו כמשקיפים בוועדת המשנה, שנמצא הפעם פתרון נאות למיקום "כפר התקווה הטובה" וכלי ניתן להקימו ולאכלסו בעתיד הקרוב. ארכיון אמנות במרחב הציבורי



ב ב ר כ ה,

Ezra Orion Collection
Public Art Archive

עזרא אוריון

יצחק מאיר, אדריכל

העתקים: יוסי שרשבטקי

שמואל שפירא.

4/6

61

מ

סודיה

אוסף עזרא אוריון
ארכיון אמנות במרחב הציבורי

ס



מחבר

1

Ezra Orion Collection
Public Art Archive

27.3.89

לשר התיירות מר גדעון פת

לשכת השר

ת"ד 1018

רח' המלך ג'ורג' 24

ירושלים

שלום רב -

ערעור על החלטה

מוסד לנגמלי סמים מול עבדת

בישיבת ועדת התכנון המחוזית היום במשרד הפנים, באר-שבע, אושר סופית מיקום "המוסד" מול עבדת. בהצבעה היו יחסי הכוחות: 5 בעד, 1 נגד. בין המשקיפים שהביעו התנגדות חד-משמעית היה מר גרשון שמיר, איש משרדד, חבר מנהלת התיירות לנגב, יחד עם נציגי רשות שמורות הטבע, אגף העתיקות והחברה להגנת הטבע.

- אנו מביעים בזאת הערכה לעמדתו.
- ופונים אליך להנחותו להגיש ערעור לוועדת התכנון הארצית (תוך פחות מ-30 יום).
- תהליך קבלת ההחלטה היה לקוי לכל אורכו, וביצועה יהיה משגה בלתי-הפיך.

מצורפת: הצעה חלופית אופטימלית

אשר גובשה בהשתתפותנו.

ב ב ר כ ה,

עזרא אוריון

בשם ועד החירום

העתקים: רפי מצליח, משרד התיירות, באר-שבע

שמואל שפירא, רשות שמורות הטבע

מרדכי בן-פורת, רשות הגנים הלאומיים

אמיר דרורי, אגף העתיקות

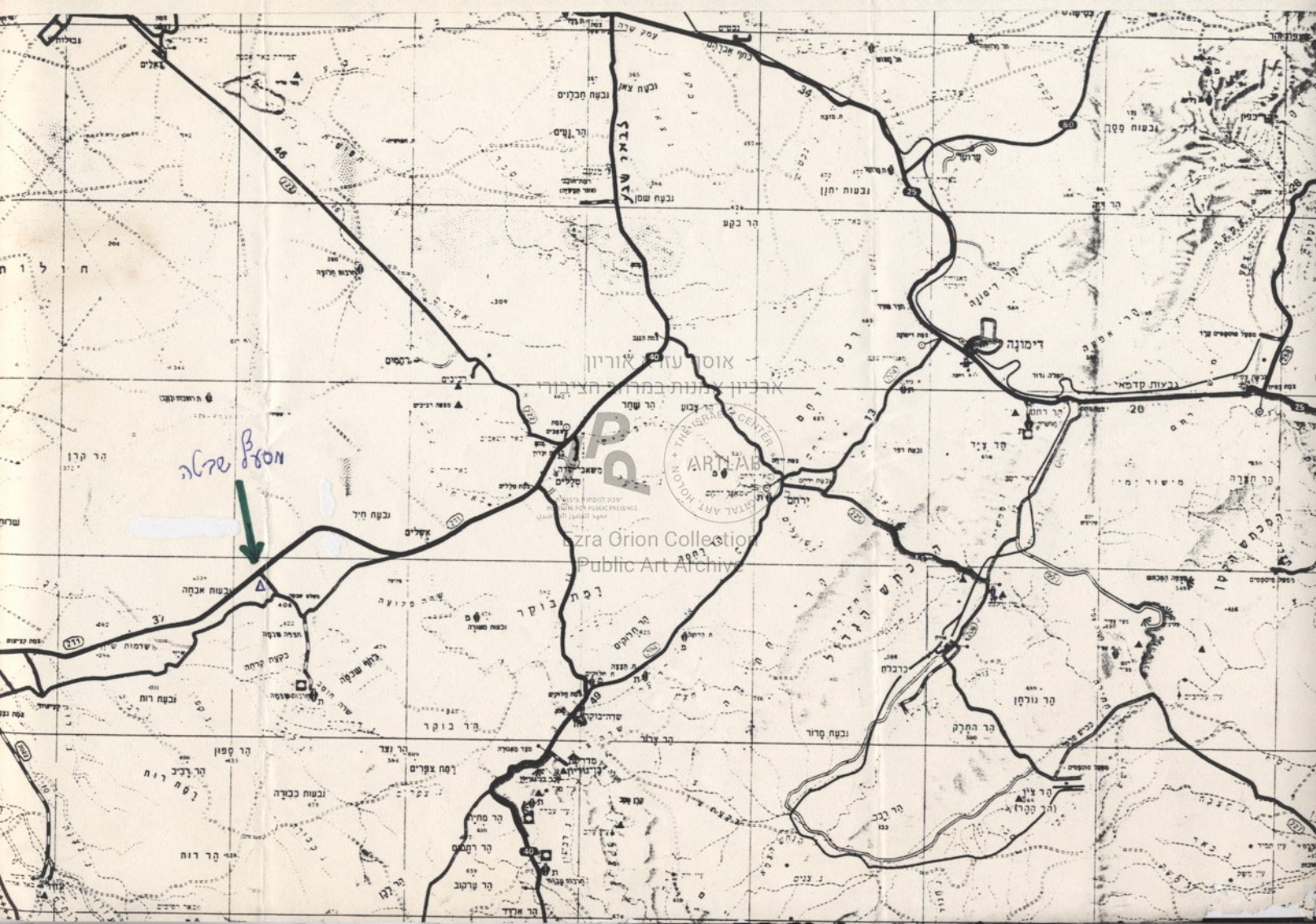
בלהה גבעון, החברה להגנת הטבע

שמואל כהן, מצפה רמון

יוסי אליהוא, מדרשת שדה-בוקר.

עזרא אוריון, משרד התיירות

4 X



מסעב שרמה



אוסף עזר אוריון
Zra Orion Collection
Public Art Archival
ART LAB

קרית שדה-בוקר

27.3.89

לשר התיירות מר גדעון פת

לשכת השר

ת"ד 1018

רח' המלך ג'ורג' 24

ירושלים

שלום רב -

ערעור על החלטה

מוסד לנגמלי סמים מול עבדת

בישיבת ועדת התכנון המחוזית היום במשרד הפנים, באר-שבע, אושר סופית
מיקום "המוסד" מול עבדת. בהצבעה היו יחסי הכוחות: 5 בעד, 1 נגד.
בין המשקיפים שהביעו התנגדות חד-משמעית היה מר גרשון שמיר, איש משרד,
חבר מנהלת התיירות לנגב, יחד עם נציגי רשות שמורות הטבע, אגף העתיקות
והחברה להגנת הטבע.

- אנו מביעים בזאת הערכה לעמדתו.
- ופונים אליך להנחותו להגיש ערעור לועדת התכנון הארצית (תוך פחות מ-30 יום).
- תהליך קבלת ההחלטה היה לקוי לכל אורכו, וביצועה יהיה משגה בלתי-הפיך.

מצורפת: הצעה חלופית אופטימלית

אשר גובשה בהשתתפותנו.

ב ב ר כ ה,

עזרא אוריון

בשם ועד החירום

העתקים: גרשון שמיר, משרד התיירות

רפי מצליח, משרד התיירות, באר-שבע

שמואל שפירא, רשות שמורות הטבע

מרדכי בן-פורת, רשות הגנים הלאומיים

אמיר דרורי, אגף העתיקות

בלהה גבעון, החברה להגנת הטבע

שמואל כהן, מצפה רמון

יוסי אליהוא, מדרשת שדה-בוקר.

תאגיד מדרשת
שדה בוקר

29/3

התאריך

יום י

אל :

השם המלא

הנדון :

נראה לי שגילך סביב התש"ו

לפני הולדתך אוריין
אוריין אמנות במרחב הציבורי

מציג



מציג

Ezra Orion Collection
Public Art Archive

שם

עזרא אוריין

לפניך אני והמחברים
מניחים את

שם

יום

קרית שדה-בוקר
27.3.89

לשר התיירות מר גדעון פת
לשכת השר
ת"ד 1018
רח' המלך ג'ורג' 24
ירושלים

שלום רב -

ערעור על החלטה
מוסד לנגמלי סמים מול עבדת

בישיבת ועדת התכנון המחוזית היום במשרד הפנים, באר-שבע, אושר סופית
מיקום "המוסד" מול עבדת. בהצבעה היסטורית הוחלט: 5 בעד, 2 נגד.
ארכיון אמנות במרחב הציבורי
אחד מן השניים היה מר גרשון שמיר, איש משרדך, חבר מנהלת התיירות לנגב.

- אנו מביעים בזאת הערכה לעמדתו.
- ופונים אליך להנחותו להגיש ערעור לוועדת התכנון הארצית תוך פחות מ-30 יום.

Ezra Orion Collection
Public Art Archive

מצורפת: הצעה חלופית אופטימלית
אשר גובשה בהשתתפותנו.

ב ב ר כ ה,

עזרא אוריון
בשם ועד החירום

העתקים: רפי מצליח, משרד התיירות, באר-שבע
שמואל שפירא, רשות שמורות הטבע
מרדכי בן-פורת, רשות הגנים הלאומיים
אמיר דרורי, אגף העתיקות
שמואל כהן, מצפה רמון
יוסי אליהוא, מדרשת שדה-בוקר.

קרית שדה-בוקר

7.4.89

לכ'

אדר' יונתן גולני

יו"ר המועצה הארצית לתכנון ובניה

משרד הפנים, ירושלים

שלום -

ערר על מיקום מוסד לנגמלי סמים מול עבדת

1. בתום תהליך שגוי של קבלת החלטות אזוריות
ב-19.9.88 אישרה ועדת התכנון והמתווה את התכנית מול עבדת - שהופקדה.
ב-2.1.89 התכנית פורסמה ברשומות.
ב-19.2.89 שמעה ועדת-משנה של ועדת התכנון המחוזית התנגדויות
והחליטה בעקבותיהן למנות חוליה לבחינת חלופות למיקום.
ב-27.3.89 הוצגה בפני מליאת ועדת התכנון המחוזית החלופה: מסעף שבטה.
למרות יתרונותיה הברורים, סרבה המליאה לאשרה "מחוסר זמן".
2. * לעומת חזית התנגדות ציבורית רחבה למיקום "המוסד" מול עבדת,
(ראה נספח א'), אין התנגדויות כלשהן למיקומו ליד מסעף שבטה.
* לעומת המישגה החמור והבלתי הפיך שיהווה המיקום מול עבדת -
ברורים ביותר יתרונותיו של המיקום ליד מסעף שבטה (ראה נספח ב').
* להבהרת תפיסתנו אנו מצרפים את פנייתנו לשלום דנינו מלפני 3 חודשים
(נספח ג').

עתה, בנסיבות הקיימות אנו פונים אליך להעלות את נושא המיקום במליאת המועצה הארצית.
יהיה זה בלתי-נסלח אם פתרון אופטימלי, נטול התנגדויות, זול יותר, נוח ומחיר לביצוע יידחה, רק משום שמערכת מסויימת מסרבת לרדת מעץ שטיפסה אליו בשוגג.

ב ב ר כ ה,

עזרא אוריון
בשם ועד החירום

העתקים: מר שלום דנינו
מ"מ ראש הממשלה מר שמעון פרס
מר אלחנן ישי, יו"ר דירקטוריון שדה-בוקר
מר שוקה ידליון, סמנכ"ל משרד החינוך
מר יוסי אליהוא, מנכ"ל מדרשת שדה-בוקר
מר בני ארד, מנכ"ל הרשות ללחימה בסמים

אוסף עזרא אוריון
ארכיון צה"ל
מרכז לזיכרון
מכון לזיכרון
מכון לזיכרון
מכון לזיכרון

Ezra Orion Collection
Public Art Archive

ביטאון התנגדויות בפני ועדת התכנון המחוזית, כתבו וחתמו על מכתבי התנגדויות לחקמת המוסד לנגמלי סמים מול עבדת:

רשויות:

1. גרשון שמיר, משרד התיירות, מנהלת התיירות לנגב.
2. רפי מצליח, משרד התיירות, מחוז הדרום.
3. עמירם דרמן, רשות הגנים הלאומיים.
4. רודולף כהן, סמנכ"ל אגף העתיקות.
5. דב נחליאלי, אגף העתיקות, מחוז הדרום.
6. שמואל שפירא, רשות שמורות הטבע, מחוז הדרום.
7. יעקב עיני, מנחה בתי ספר שדה בדרום, החברה להגנת הטבע, אזור הדרום.
8. בלהה גבעון, החברה להגנת הטבע, אזור הדרום.

אוניברסיטאות:

9. פרופ' חיים אילתה, נשיא אוניברסיטת בן-גוריון.
10. פרופ' אברהם נגב - חופר עבדת, האוניברסיטה העברית, ירושלים.
11. פרופ' יורם צפריר, האוניברסיטה העברית, ירושלים.
12. פרופ' עמנואל מזור, מכון ויצמן למדע.
13. פרופ' עמוס ריצ'מונד, ראש המכון לחקר המדבר.
14. חברי סגל המכון לחקר המדבר: פרופ' יאיר זרמי, פרופ' אוריאל ספריאל, ד"ר פדרו ברלינר, פרופ' הרמן ליפס, פרופ' יאיר היימר, פרופ' עמנואל מרקס, פרופ' גדעון קרסל, פרופ' פול הר, פרופ' לואיס ברקובסקי, ד"ר פיליפ אלקון, פרופ' אריה איסר, פרופ' גדעון אורון, פרופ' יפתח בן-אשר.
15. אדריכל יוסף שרשבסקי, חבר ועדת התכנון המחוזית.
16. אדריכל רפאל לרמן, מתכנן תכנית האב לנגב, 1978.

ישובים ומוסדות

17. שמואל כהן, ראש המועצה המקומית, מצפה רמון.
18. זאב זיוון, מנהל הקהילה החינוכית, ניצנה.
19. יהושע ידליון, סמנכ"ל משרד החינוך.
20. מנחם קפלן, משרד החינוך, מנהל מחוז הדרום.
21. יוסי אליהוא, מדרשת שדה-בוקר.
22. ד"ר בנצי בר-לביא, מנהל ביה"ס לחינוך סביבתי (תשל"ז-תשמ"ח).
23. דפנה דוניץ, מנהלת ביה"ס לחינוך סביבתי (תשמ"ט).
24. שלמה שפט, יו"ר ועד הורי תלמידי ביה"ס.
25. דוד פלמ"ח, מנהל ביה"ס שדה-בוקר.
26. סא"ל שוקי גולן, מפקד בסיס גדנ"ע שדה-בוקר.
27. חברי ועד החירום של תושבי קרית שדה-בוקר: שולמית זרמי, חנה פינשאו, יהודית דראל, אלי לדרמן, אדר' יצחק מאיר, עזרא אוריון, מנהל ביה"ס שדה-בוקר בשנים 1971-77.

לכ' אוריות:

שלום דנינו

הממונה על המחוז אישור בנוהל מקוצר

משרד הפנים, באר-שבע

- החלטת הפיקס פשוט וסדר. עקב תובליט המסחר ניתן להחליט את החלטות הקיימות שלום, וזאת באיננויים קלים, חזק כדי תוספת המבטח.

- הסכום נכסי ניכר בנגישות, בעבודות עמר, באספקת מים, חשמל וסלפון.

הצעה למיקום המוסד לנגמלי סמים

- הסכום ניכר בזמן הדרוש לחקירה במסעף שבטה

נ"צ: 1115.0385.

אוסף עזרא אוריון

נראה לנו בעמדת ההחלטה ארכיון אמנות במרחב הציבורי, שנמצא המעט מחירו תכונות: יס"כר המורה חסר, ניתן להחליט ולאכלסו בעתיד הקרוב.

* המרחק מבאר-שבע - 45 ק"מ (לעומת 58 ק"מ מעבדת לבאר-שבע)

מכון לטיפות כיבויים
אסטרטגיה פאסיבית לטיפול
מקד לטיפול המבטח

* לא בשטח אש

Ezra Orion Collection

* אין התנגדויות כלשהן (כולל ראש המועצה האזורית רמת-נגב,

כולל מנהל הכפר ניצנה)

* תוואי הכביש הישן לניצנה חוצה את האתר

* קו מים ראשי חוצה את האתר

* קו חשמל קרוב מאוד

* קו טלפון קרוב מאוד

* הטופוגרפיה מתונה, שיפוע 3-4°, מסלע קירטוני רך, נוח להכנת תשתית

* הקמת המוסד בבניה חד-קומתית לא תהווה מפגע נופי עקב שכיחות מחנות צה"ל.

משמעויות:

- המיקום ניתן לאישור בנוהל מקוצר
- התכנון הפיסי פשוט וקצר. עקב התבליט המתון ניתן להתאים את התכניות הקיימות של המוסד בשינויים קלים, תוך כדי תקופת ההפקדה.
- חסכון כספי ניכר בנגישות, בעבודות עפר, באספקת מים, חשמל וטלפון.
- חסכון ניכר בזמן הדרוש להקמת "המוסד".

נראה לנו בעקבות השתתפותנו כמשקיפים בועדת המשנה, שנמצא הפעם פתרון נאות למיקום "כפר התקווה הטובה" וכי ניתן להקימו ולאכלסו בעתיד הקרוב.



ב ר כ ה, Ezra Orion Collection
Public Art Archive

עזרא אוריון
יצחק מאיר, אדריכל

העתקים: יוסי שרשבסקי

שמואל שפירא.

קרית שדה-בוקר

2.1.89

לכ'

אדריכל יצחק שיטריט,

מתכנן המחוז

הועדה המחוזית לבנין ערים

משרד הפנים

באר-שבע

שלום רב -

התנגדות לאיתור המוסד לנגמלי סמים ליד עבדת

1. ההיבט המקומי

אנו, מנהלי מוסדות החינוך בקרית שדה-בוקר, ביה"ס התיכון לחינוך סביבתי, מועצת תלמידי ביה"ס התיכון וועד ההורים המרכזי של ביה"ס התיכון, ביה"ס שדה וביה"ס היסודי; חוקרי המכון לחקר המדבר, חוקרי המכון למורשת בן-גוריון ותושבי הקריה, שוללים שלילה מוחלטת את מיקום "המוסד" המוצע ליד עבדת. אנו רואים בהקמת המוסד הזה - במרחק 6.5 ק"מ בקו אוויר ו-10.5 ק"מ בכביש מן הקריה - פגיעה חמורה ביותר בקיומנו כאן, הן במוסדות החינוך, הן במכונים לחקר המדבר ולמורשת בן-גוריון, מחנכים, חוקרים ועובדים.

Public Art Archive

א. כשותפים למימדיו של נגע הסמים בישראל, אין אנו מתנגדים לרעיון הקמת

"המוסד", להיפך - אנו תומכים בו.

ב. ברור לנו שביה"ס התיכון לחינוך סביבתי, שהוקם בשנת 1976 ומונה כיום

264 חניכים, מהם 230 בתנאי פנימיה פתוחה, ייפגע מיידית עקב הקמת

"המוסד". ברור לנו כי נכונותן של משפחות בכל רחבי הארץ לשלוח את

בניהן ובנותיהן לפנימיה זו למשך 3-4 שנות חינוך תיכוני, תרד מתחת

לקו האדום הקיומי שלה. הנזק לתדמיתו של המוסד כממוקם באזור נגוע סמים

יהיה בלתי-הפיך. כ-המוסד, המרוץ, "האקולוג", אשר נביל להחלף בסוג

מדברי שחור זה מתוך הבנה ומישרת נכחו של מדיניות, כחוסרת התייחסות

ג. ברור לנו כי הרשמת קבוצות להדרכה ולינה בבי"ס שדה-בוקר, המקיפה

כ-30.000 חניכים ומטיילים (הנתון הוא משנת תשמ"ז מלפני האינפאדה),

תפחת באורח דרסטי אל מתחת לסף יכולת קיומו.

מרחב עבדת הוא ליבו של שטח ההדרכה של בי"ס שדה-בוקר: אדם ומדבר - העיר, החוות החקלאיות שלה, בורות המים, הגתות, דרך שיירות הבשמים וכו'. מיקומו המוצע של "המוסד" הוא פגיעה ישירה בפעילותו החינוכית. אנו מעריכים כי שיקול זה תקף גם לגבי בי"ס שדה-הנגב במצפה רמון.

ד.1. וברור לנו שנכוונות של משפחות חוקרים, מחנכים ואנשי שירותים לקשור את חייהם במקום זה, כולל עמותה להקמת שכונת "בנה ביתך" המתפתחת בשנים האחרונות בכיוון של תחילת בניית הבתים, תבוא לקיצה.

2. ההיבט האיזורי
א.2. הפארק הארכאולוגי עבדת.

ממוקם על ציר טללים - מצפה-רמון, אשר עובר בשנים האחרונות תמורה איכותית במגמה לחוות ציר תירות הפנים והחוץ המרכזי בנגב: כראוי הגן הלאומי של קבר בן-גוריון כאן, קניון עין-עבדת, ומכלול מצפה-רמון: מרכז המבקרים, הגן הארכאולוגי, הפארק לפיסול מדברי + האתרים הארכאולוגיים ששוחזרו בן-לאחרונה; שמורת המכתש ובה מגוון עשיר של תופעות גיאולוגיות, והאתר הארכאולוגי המרשים שער רמון. - בסתירה לכך הוקם ליד ציר תירות זה כלא נפחה, המתרחב והולך, ועתה מתוכנן להקמה מול עבדת המוסד לנגמלי סמים - על-ידי עמותת אייבי נחן. 3.2 השטח (434.9 דונם) שאושר להפקדה ב-19.9.88 על-ידכם להקמת "המוסד", נצפה במלואו מן האקרופוליס של עבדת ומהווה מפגש חמור המערער את הניגוד שבין הנוף הסובב, הכמעט צחיח הבין העיר עצמה. - מוצע שפארק עבדת יכלול את העיר הבנויה, החפורה והמשוחזרת בחלקה, את מחנה הצבא הנבטי, החפור חלקית ואת כל המרחב סביבה עד מדרונות הר ערקוב במערב, הר אלדד בדרום, עין-עבדת ורמת דבשון בצפון וקצה רמת נפחה במזרח - וכי ברדיוס של 3 ק"מ סביב לעיר לא יוקם שום מתקן בנוסף על תחנת הדלק, שתיצבע בצבע לס, ומבני חוות אבן-ארי הקיימים.

2.ב. הגישה הערכית

אתר ארכאולוגי בנגב הוא חוויה וערך לאומי בכך שהוא ממחיש למבקרים בו את נוכחות האדם בר-התושיה, החרוץ, "האקולוג", אשר השכיל להשתלב בסובב מדברי שחון זה מתוך הבנה ומישוק נכון של מרכיביו, בתקופות ההיסטוריות השונות. ראה דף מצורף.

קליטתו של המסר הזה מותנית בכך שהאתר (כמו העיר עבדת) ייחפר, ישוחזר וישולט, ובכך שתצפית ממנו לכל מלוא העין סביב תזזה נוף מדברי כמעט בלתי נגוע, למעט שרידי חוות חקלאות קדומה, בורות מים וכו'. הנציגוד הקוטבי בין הנוף הצחיח הסובב לבין העדות האדריכלית לתרבות עשירה ותוססת - היא מהותו של המסר הזה.

- לכן אין להקים מול עבדת את מוסד הנגמלים.

3. חלופות לאיתור המוסד

3.א. הצגת הויכוח כמתנהל, כביכול, בין גישת העמותה להקמת "המוסד" ומליאת המועצה האזורית רמת-נגב - המוסרית, ההומאניסטית, לבין גישתנו ההפוכה - מופרכת בלשון המעטה. הויכוח איננו בין אלה הנענים ל"אתגר" ואלה המתחמקים ממנו - אלא על האיתור.

3.ב. אנו כופרים בכך שאיתור מקומו של "המוסד" זכה לבדיקה מעמיקה כראוי לאופיו ולהשפעתו האזורית. לפי מציאותנו, נבחנו בהקשר זה 4 חלופות בלבד: חוות נחל סמך, רמת-נגב, סביבות בלאו נפחה וסביבות עבדת; כי לא נבחנו כלל חלופות לאורך ציר טללים-קציעות שאותן הצענו בחודשים האחרונים; ולא מצפון לבאר-שבע.

3.ג. אנו פונים אליכם, לאור הכרתנו שמיקום "המוסד" ליד עבדת יהיה פגיעה חמורה ובלתי-הפיכה בנו, הן כתושבי הקריה והן כתושבי האזור. להקים צוות איתור אד-הוק - אשר יכלול מלבדכם ואנשי המועצה האזורית, את כל הגורמים הציבוריים הנוגעים בנושא: משרד התיירות, רשות הגנים הלאומיים, רשות שמורות הטבע, החברה להגנת הטבע, אגף העתיקות ונציגי הקריה - אשר יפרסם לפניו את כלל החלופות ויבחן אותן פיסית בשטח - באתר.

נבקשכם לאפשר לנו להשתתף בפעילותה.

בשם ועד החירום
עזרא אוריון

רשימת העתקים ראה דף מצורף.

העתקים: יוסי אליהוא, מנכ"ל מדרשת שדה-בוקר

פרופ' עמוס ריצ'מונד, ראש המכון לחקר המדבר, קרית שדה-בוקר
אלחנן ישי, יו"ר הדירקטוריון תאגיד מדרשת שדה-בוקר
שוקה ידליון, יו"ר ועדת החינוך של התאגיד
מנחם קפלן, מנהל מחוז הדרום של משרד החינוך והתרבות
מיכאל גל, חבר בוועדת החינוך של התאגיד
שלום דנינו, הממונה על המחוז במשרד הפנים, מחוז הדרום, ב"ש
גדעון פת, שר התיירות

רפי מצליח, משרד התיירות, מחוז הדרום
זאב טמקין, מנהלת התיירות לנגב
מדכי בן-פורת, מנכ"ל רשות הגנים הלאומיים
אורי בייץ, מנכ"ל רשות שמורות הטבע

שמואל שפירא, מנהל מחוז הדרום, רשות שמורות הטבע
שמואל כהן, ראש המועצה המקומית מצפה-רמון
יעקב עיני, מנהל איזור הדרום, החברה להגנת הטבע

אמיר דרורי, מנכ"ל אגף העתיקות

דב נחליאלי, מנהל מרחב הדרום, אגף העתיקות

רפי בכרך, ראש המועצה האזורית רמת-נגב

משה שמיר, ראש המועצה האזורית תמר

אייבי נתן, ראש העמותה להקמת מוסד הנגמלים

יהודה דקל, חבר "

פרופ' חיים אילתה, נשיא אונ' בן-גוריון, ב"ש

פרופ' רמי טמיר, רטונה "

"Public Art Archive

קרית שדה-בוקר

7.4.89

לכ'

אדר' יונתן גולני

יו"ר המועצה הארצית לתכנון ובניה

משרד הפנים, ירושלים

שלום -

ערר על מיקום מוסד לנגמלי סמים מול עבדת

1. בתום תהליך שגוי של קבלת החלטות - אוריון
ב-19.9.88 אישרה ועדת התכנון המחוזית את התכנית מול עבדת - שהופקדה.
ב-2.1.89 התכנית פורסמה ברשומות.
ב-19.2.89 שמעה ועדת-משנה של ועדת התכנון המחוזית התנגדויות
והחליטה בעקבותיהן למנות חוליה לבחינת חלופות למיקום.
ב-27.3.89 הוצגה בפני מליאת ועדת התכנון המחוזית החלופה: מסעף שבטה.
למרות יתרונותיה הברורים, סרבה המליאה לאשרה "מחוסר זמן".
2. * לעומת חזית התנגדות ציבורית רחבה למיקום "המוסד" מול עבדת,
(ראה נספח א'), אין התנגדויות כלשהן למיקומו ליד מסעף שבטה.
* לעומת המישגה החמור והבלתי הפיך שיהווה המיקום מול עבדת -
ברורים ביותר יתרונותיו של המיקום ליד מסעף שבטה (ראה נספח ב').
* להבהרת תפישתנו אנו מצרפים את פנייתנו לשלום דנינו מלפני 3 חודשים
(נספח ג').

עתה, בנסיבות הקיימות אנו פונים אליך להעלות את נושא המיקום במליאת המועצה הארצית.
יהיה זה בלתי-נסלח אם פתרון אופטימלי, נטול התנגדויות, זול יותר, נוח ומחיר לביצוע יידחה, רק משום שמערכת מסוימת מסרבת לרדת מעץ שטיפסה אליו בשוגג.

ב ב ר כ ה,

עזרא אוריון
בשם ועד החירום

העתקים: מר שלום דנינו
מ"מ ראש הממשלה מר שמעון פרס
מר אלחנן ישי, יו"ר דירקטוריון שדה-בוקר
מר שוקה ידליו, סמנכ"ל משרד החינוך
מר יוסי אליהוא, סמנכ"ל מדרשת שדה-בוקר
מר בני ארד, מנכ"ל הרשות ללחימה בסמים

Ezra Orion Collection
Public Art Archive

קרית שדה-בוקר

7.4.89

לכ'

אדר' יונתן גולני

יו"ר המועצה הארצית לתכנון ובניה

משרד הפנים, ירושלים

שלום -

ערר על מיקום מוסד לנגמלי סמים מול עבדת

1. בתום תהליך שגוי של קבלת החלטות
ב-19.9.88 אישרה ועדת התכנון המחוזית את התכנית מול עבדת - שהופקדה.
ב-2.1.89 התכנית פורסמה ברשומות.
ב-19.2.89 שמעה ועדת-משנה של ועדת התכנון המחוזית התנגדויות
והחליטה בעקבותיהן למנות חוליה לבחינת חלופות למיקום.
ב-27.3.89 הוצגה בפני מליאת ועדת התכנון המחוזית החלופה: מסעף שבטה.
למרות יתרונותיה הברורים, סברה המליאה לאשרה "מחוסר זמן".
Public Art Archive
2. * לעומת חזית התנגדות ציבורית רחבה למיקום "המוסד" מול עבדת,
(ראה נספח א'), אין התנגדויות כלשהן למיקומו ליד מסעף שבטה.
* לעומת המישגה החמור והבלתי הפיך שיהווה המיקום מול עבדת -
ברורים ביותר יתרונותיו של המיקום ליד מסעף שבטה (ראה נספח ב').
* להבהרת תפיסתנו אנו מצרפים את פנייתנו לשלום דנינו מלפני 3 חודשים
(נספח ג').

עתה, בנסיבות הקיימות אנו פונים אליך להעלות את נושא המיקום במליאת המועצה הארצית.
יהיה זה בלתי-נסלח אם פתרון אופטימלי, נטול התנגדויות, זול יותר, נוח ומחיר לביצוע יידחה, רק משום שמערכת מסויימת מסרבת לרדת מעץ שטיפסה אליו בשוגג.

ב ב ר כ ה,

עזרא אוריון
בשם ועד החירום

העתקים: מר שלום דנינו

אוסף עזרא אוריון
מ"מ ראש הממשלה מר שמעון פרס
מר אלחנן ישי, יו"ר דירקטוריון שדה-בוקר
מר שוקה ידליו, סמנכ"ל משרד החינוך
מר יוסי אליהוא, מנכ"ל מדרשת שדה-בוקר
מר בני ארד, מנכ"ל הרשות ללחימה בסמים

Ezra Orion Collection
Public Art Archive

ביטאון התנגדויות בפני ועדת התכנון המחוזית, כתבו וחתמו על מכתבי

התנגדויות לחקמת המוסד לנגמלי סמים מול עבדת:

רשויות:

1. גרשון שמיר, משרד התיירות, מנהלת התיירות לנגב
2. רפי מצליח, משרד התיירות, מחוז הדרום.
3. עמירם זרמן, רשות הגנים הלאומיים
4. רודולף כהן, סמנכ"ל אגף העתיקות
5. דב נחליאלי, אגף העתיקות, מחוז הדרום
6. שמואל שפירא, רשות שמורות הטבע, מחוז הדרום.
7. יעקב עיני, מנחה בתי ספר שדה בדרום, החברה להגנת הטבע, אזור הדרום
8. בלהה גבעון, החברה להגנת הטבע, אזור הדרום.

אוניברסיטאות:

9. פרופ' חיים אילתה, נשיא אוניברסיטת בן-גוריון
10. פרופ' אברהם נגב - חופר עבדת, האוניברסיטה העברית, ירושלים
11. פרופ' יורם צפריר, האוניברסיטה העברית, ירושלים
12. פרופ' עמנואל מזור, מכון ריצמן למדע
13. פרופ' עמוס ריצ'מון, ראש המכון לחקר המדבר
14. חברי סגל המכון לחקר המדבר: פרופ' יאיר זרמי, פרופ' אוריאל ספריאל, ד"ר פדרו ברלינר, פרופ' הרמן ליפס, פרופ' יאיר היימר, פרופ' עמנואל מרקס, פרופ' גדעון קרסל, פרופ' פול הר, פרופ' לואיס ברקובסקי, ד"ר פיליפ אלקון, פרופ' אריה איסר, פרופ' גדעון אורון, פרופ' יפתח בן-אשר
15. אדריכל יוסף שרשבסקי, חבר ועדת התכנון המחוזית,
16. אדריכל רפאל לרמן, מתכנן תכנית האב לנגב, 1978.

ישובים ומוסדות

17. שמואל כהן, ראש המועצה המקומית, מצפה רמון
18. זאב זיוון, מנהל הקהילה החינוכית, ניצנה
19. יהושע ידלון, סמנכ"ל משרד החינוך
20. מנחם קפלן, משרד החינוך, מנהל מחוז הדרום
21. יוסי אליהוא, מדרשת שדה-בוקר
22. ד"ר בנצי בר-לביא, מנהל ביה"ס לחינוך סביבתי (תשל"ז-תשמ"ח)
23. דפנה דוניץ, מנהלת ביה"ס לחינוך סביבתי (תשמ"ט)
24. שלמה שפט, יו"ר ועד הורי תלמידי ביה"ס
25. דוד פלמ"ח, מנהל ביה"ס שדה-בוקר
26. סא"ל שוקי גולן, מפקד בסיס גדנ"ע שדה-בוקר
27. חברי ועד החירום של תושבי קרית שדה-בוקר: שולמית זרמי, חנה פינשאו, יהודית דראל, אלי לדרמן, אדר' יצחק מאיר, עזרא אוריון, מנהל ביה"ס שדה-בוקר בשנים 1971-77.

לכ' שלום דנינו
הממונה על המחוז
משרד הפנים, באר-שבע

שלום,

הצעה למיקום המוסד לנגמלי סמים
במסעף שבטה

נ"צ: 1115.0385.

אוסף עזרא אוריון
ארכיון אמנות במרחב הציבורי

תכונות:

* המרחק מבאר-שבע - 45 ק"מ (לעומת 58 ק"מ מעבדת לבאר-שבע)

* לא בשטח אש

* אין התנגדויות כלשהן (כולל ראש המועצה האיזורית רמת-נגב,
כולל מנהל הכפר ניצנה)

* תוואי הכביש הישן לניצנה חוצה את האתר

* קו מים ראשי חוצה את האתר

* קו חשמל קרוב מאד

* קו טלפון קרוב מאד

* הטופוגרפיה מתונה, שיפוע $3-4^\circ$, מסלע קירטוני רך,
נוח להכנת תשתית

* הקמת המוסד בבניה חד-קומתית לא תהווה מפגע נופי
עקב שכיחות מחנות צה"ל.

משמעויות:

- המיקום ניתן לאישור בנוהל מקוצר
- התכנון הפיסי פשוט וקצר. עקב התבליט המתון ניתן להתאים את התכניות הקיימות של המוסד בשינויים קלים, תוך כדי תקופת ההפקדה.
- חסכון כספי ניכר בנגישות, בעבודות עפר, באספקת מים, חשמל וטלפון.
- חסכון ניכר בזמן הדרוש להקמת "המוסד".

נראה לנו בעקבות השתתפותנו במשקיפים בועדת המשנה, שנמצא הפעם פתרון נאות למיקום "כפר התקווה הטובה" וכלי ניתן להקימו ולאכלסו בעתיד הקרוב.



ב ב ר כ ה,

Ezra Orion Collection
Public Art Archive

עזרא אוריון

יצחק מאיר, אדריכל

העתקים: יוסי שרשבסקי

שמואל שפירא.

קרית שדה-בוקר

2.1.89

לכ'

אדריכל יצחק שיטריט,

מתכנן המחוז

הועדה המחוזית לבנין ערים

משרד הפנים

באר-שבע

שלום רב -

התנגדות לאיתור המוסד לנגמלי סמים ליד עבדת

1. ההיבט המקומי

אנו, מנהלי מוסדות החינוך בקרית שדה-בוקר; ביה"ס התיכון לחינוך סביבתי, מועצת תלמידי ביה"ס התיכון וועד ההורים המרכזי של ביה"ס התיכון, ביה"ס שדה וביה"ס היסודי; חוקרי המכון לחקר המדבר, חוקרי המכון למורשת בן-גוריון ותושבי הקריה, שוללים שלילה מוחלטת את מיקום "המוסד" המוצע ליד עבדת. אנו רואים בהקמת המוסד הזה - במרחק 6.5 ק"מ בקו אוויר ו-10.5 ק"מ בכביש מן הקריה - פגיעה חמורה ביותר בקיומנו כאן - הן במוסדות החינוך, הן במכונים לחקר המדבר ולמורשת בן-גוריון - "חניכים", מחנכים, חוקרים ועובדים.

1.א. כשותפים למימדיו של נגע הסמים בישראל, אין אנו מתנגדים לרעיון הקמת "המוסד", להיפך - אנו תומכים בו.

1.ב. ברור לנו שביה"ס התיכון לחינוך סביבתי, שהוקם בשנת 1976 ומונה כיום 264 חניכים, מהם 230 בתנאי פנימיה פתוחה, ייפגע מיידיית עקב הקמת "המוסד". ברור לנו כי נכונותן של משפחות בכל רחבי הארץ לשלוח את בניהן ובנותיהן לפנימיה זו למשך 3-4 שנות חינוך תיכוני, תרד מתחת לקו האדום הקיומי שלה. הנזק לתדמיתו של המוסד כממוקם באזור נגוע סמים יהיה בלתי-הפיך.

1.ג. ברור לנו כי הרשמת קבוצות להדרכה ולינה בבי"ס שדה-בוקר, המקיפה כ-30.000 חניכים ומטיילים (הנתון הוא משנת תשמ"ז מלפני האינתיפאדה), תפתח באורח דרסטי אל מתחת לסף יכולת קיומו.

מרחב עבדת הוא ליבו של שטח החדרכה של בי"ס שדה-שדה-בוקר: אדם ומדבר - העיר, החוות החקלאיות שלה, בורות המים, הגתות, דרך שיירות הבשמים וכו'. מיקומו המוצע של "המוסד" הוא פגיעה ישירה בפעילותו החינוכית. אנו מעריכים כי שיקול זה תקף גם לגבי בי"ס שדה-הר-הנגב במצפה רמון.

ד.1. וברור לנו שנכוונותן של משפחות חוקרים, מחנכים ואנשי שירותים לקשור את חייהן במקום זה, כולל עמותה להקמת שכונת "בנה ביתך" המתפתחת בשנים האחרונות בכיוון של תחילת בניית הבתים, תבוא לקיצה.

2. ההיבט האיזורי

א. הפארק הארכאולוגי עבדת

ממוקם על ציר טללים - מצפה-רמון, אשר עובר בשנים האחרונות תמורה איכותית במגמה לחוות ציר תיירות הפנים והחוץ המרכזי בנגב: הגן הלאומי של קבר בן-גוריון כאן, קניון עין-עבדת, ומכלול מצפה-רמון: מרכז המבקרים, הגן הארכאולוגי, הפארק לפיסול מדברי + האתרים הארכאולוגיים ששוחזרו בו לאחרונה; שמורת המכחש ובה מגוון עשיר של תופעות גיאולוגיות, והאתר הארכאולוגי המרשים שער רמון. - בסתירה לכך הוקם ליד ציר תיירות זה כלא נפחה, המתרחב והולך, ועתה מתוכנן להקמה מול עבדת המוסד לנגמלי סמים - על-ידי עמותת אייבי נתן. השטח (434.9 דונם) שאושר להפקדה ב-19.9.88 על-ידכם להקמת "המוסד", נצפה במלואו מן האקרופוליס של עבדת ומהנחל מפגע חמור המערער את הניגוד שבין הנוף הסובב, המעט צחיח, לבין העיר עצמה. - מוצע שפארק עבדת יכלול את העיר הבנויה, החפורה והמשוחזרת בחלקה, את מחנה הצבא הנבטי, החפור חלקית ואת כל המרחב סביבה עד מדרונות הר ערקוב במערב, הר אלדז בדרום, עין-עבדת ורמת זבשון בצפון וקצה רמת נפחה במזרח - וכי ברדיוס של 3 ק"מ סביב לעיר לא יוקם שום מתקן בנוסף על תחנת הדלק, שתיצבע בצבע לס, ומבני חוות אבן-ארי הקיימים.

ב. הגישה הערכית

אתר ארכאולוגי בנגב הוא חוויה וערך לאומי בכך שהוא ממחיש למבקרים בו את נוכחות האדם בר-התושיה, החרוץ, "האקולוג", אשר השכיל להשתלב בסובב מדברי שחון זה מתוך הבנה ומישוק נכון של מרכיביו, בתקופות ההיסטוריות השונות.

קליטותו של המסר הזה מותנית בכך שהאתר (כמו העיר עבדת) ייחפר, ישוחזר וישולט, ובכך שתצפית ממנו לכל מלוא העין סביב תזהה נוף מדברי כמעט בלתי נגוע, למעט שרידי חוות חקלאות קדומה, בורות מים וכו'.

הניגוד הקוטבי בין הנוף הצחיח הסובב לבין העדות האדריכלית לתרבות עשירה ותוססת - היא מהותו של המסר הזה.

- לכן אין להקים מול עבדת את מוסד הנגמלים.

3. חלופות לאיתור המוסד

3.א. הצגת הויכוח כמתנהל, כביכול, בין גישת העמותה להקמת "המוסד" ומליאת המועצה האיזורית רמת-נגב - המוסרית, ההומאניסטית, לבין גישתנו ההפוכה - מופרכת בלשון המעטה. הויכוח איננו בין אלה הנענים ל"אתגר" ואלה המתחמקים ממנו - אלא על האיתור.

3.ב. אנו כופרים בכך שאיתור מקומו של "המוסד" זכה לבדיקה מעמיקה כראוי לאופיו ולהשפעתו האיזורית. לפי מיטב ידיעתנו, נבחנו בהקשר זה 4 חלופות בלבד: חוות נחל סכר, רמת דבשון, סביבות כלא נפחה וסביבות עבדת; כי לא נבחנו כלל חלופות לאורך ציר טילים-קציעות שאותן הצענו בחודשים האחרונים; ולא מצפון לבאר-שבע.

3.ג. אנו פונים אליכם, לאור הכרתנו שמיקום "המוסד" ליד עבדת יהיה פגיעה חמורה ובלתי-הפיכה בנו, הן כתושבי הקריה והן כתושבי האיזור. להקים צוות איתור אד-הוק - אשר יכלול מלבדכם ואנשי המועצה האזורית, את כל הגורמים הציבוריים הנכבדים בנושא: משרד התיירות, רשות הגנים הלאומיים, רשות שמורות הטבע, החברה להגנת הטבע, אגף העתיקות ונציגי הקריה - אשר יפרוס לפניו את כלל החלופות ויבחן אותן פיסית בשטח - באתרו.

נבקשכם לאפשר לנו להשתתף בפעילותה.

בשם ועד החירום
עזרא אוריון

רשימת העתקים ראה דף מצורף.

העתקים: יוסי אליהוא, מנכ"ל מדרשת שדה-בוקר

פרופ' עמוס ריצ'מונד, ראש המכון לחקר המדבר, קרית שדה-בוקר
אלחנן ישי, יו"ר הדירקטוריון תאגיד מדרשת שדה-בוקר
שוקה ידליון, יו"ר ועדת החינוך של התאגיד
מנחם קפלן, מנהל מחוז הדרום של משרד החינוך והתרבות
מיכאל גל, חבר בוועדת החינוך של התאגיד
שלום דנינו, הממונה על המחוז במשרד הפנים, מחוז הדרום, ב"ש
גדעון פת, שר התיירות

רפי מצליח, משרד התיירות, מחוז הדרום
זאב טמקין, מנהלת התיירות לנגב
מרדכי בן-פורת, מנכ"ל רשות הגנים הלאומיים
אורי ביידיץ, מנכ"ל רשות שמורות הטבע
שמואל שפירא, מנהל מחוז הדרום, רשות שמורות הטבע
שמואל כהן, ראש המועצה המקומית מצפה-רמון
יעקב עיני, מנהל איזור הדרום, החברה להגנת הטבע

אמיר דרורי, מנכ"ל אגף העתיקות
דב נחליאלי, מנהל מרחב הדרום, אגף העתיקות

רפי בכרך, ראש המועצה האיזורית רמת-נגב

משה שמיר, ראש המועצה האיזורית תמר

אייבי נתן, ראש העמותה להקמת מוסד הנגמלים

יהודה דקל, חבר

פרופ' חיים אילתה, נשיא **Collective** בוגרמוב"ש

פרופ' רמי טמיר, רקטור Public Art Archive

רשימת חברי ועדת התכנון המחוזית והמשקיפים

א. חברי הוועדה:

1. שלום דנינו, יו"ר, הממונה על המחוז - משרד הפנים, ת"ד 68, באר-שבע.
2. אריה בר, מנהל המחוז - משרד השיכון, בנין מרכז הנגב, באר-שבע.
3. יוסף קופ, מע"צ מחוז הדרום - ת"ד 16, באר-שבע, 84100.
4. סרן אורן עמי - ד"צ 01102, צה"ל.
5. ד"ר בלמייקר, הרופאה המחוזית - משרד הבריאות, רח' הצדיק מירושלים, שכ' ד' צפון, באר-שבע.
6. אפרים קרון, מנהל מקרקעי ישראל, ת"ד 233, באר-שבע.
7. יצחק רגר, ראש עיריית באר-שבע.
8. נעמן פלג - משרד התחבורה, מחוז ירושלים והדרום, בנין כלל, רח' יפו 97, ירושלים.
9. ברוך צילקר - ראש עיריית אשדוד.
10. חנון חסיד - ראש המועצה האזורית באר-טובה.
11. זאב למפ - פרקליטות מחוז הדרום, משרד המשפטים, דרך הנשיאים, בנין רסקו, באר-שבע.
12. יוסף שרשבסקי, אגודת האינג'ינרים והארכיטקטים - ביאליק 147, באר-שבע.
13. בצלאל טביב - ראש מועצה מקומית ערד.
14. גבי ללוש - ראש עיריית דימונה.
15. אדר' יצחק שטרית, מתכנן המחוז - משרד הפנים, ת"ד 68, באר-שבע.
16. חנון הברון, קיבוץ רעים, ד"נ נגב מערבי.
17. אריק בר-שדה, יועץ לאיכות הסביבה - משרד הפנים, ת"ד 68, באר-שבע.

ב. משקיפים:

1. שמואל שפירא, רשות שמורות הטבע - רח' האבות, באר-שבע.
2. י. יצקר - משרד החקלאות, הקריה, תל-אביב.
3. זוהר לביא, חברת החשמל, יח' רישוי וקרקעות, תחנת הכוח חיפה, ת"ד 10, חיפה.
4. י. קרפ, מנהל הבניה הכפרית - משרד השיכון, בנין מרכז הנגב, באר-שבע.
5. זאב ניסן - הסוכנות היהודית, ת"ד 5, באר-שבע.
6. דב נחילאלי - אגף העתיקות, מוזיאון ישראל, ירושלים.
7. בלהה גבעון, החברה להגנת הטבע, ת"ד 347, באר-שבע, 84102.
8. רפי בכרד, ראש המועצה האזורית "רמת נגב", ד"נ חלוצה.
9. י. סוקר, חב' ממשלחית לתיירות - רח' קרן היסוד 38, ירושלים, 91026.
10. גרשון שמיר, משרד התיירות - רח' המלך ג'ורג' 24, ירושלים, 94262.
11. אשר צימבליסטה, ראש המועצה האזורית "אשכול", ד"נ נגב.

מדרשת שדה-בוקר

12.4.89

לכ'

שלום -

מיקום המוסד לנגמלי סמים
אוסף עזרא אוריון
- מחשבה שניה -
ארכיון אמנות במרחב הציבורי

מעבירים לך חומר זה לעיון בתקנה שעוד יחולו התפתחויות אשר יאפשרו
להקים את המוסד במסעף שבטה.

מכון לתיעוד ופרויקטים
אוסף עזרא אוריון
מסמך לניהול המוסד

Ezra Orion Collection
Public Art Archive

ב ב ר כ ה,

עזרא אוריון
בשם ועד החירום

העתקים: חברי הועדה המחוזית לתכנון ובניה.

מדרשת שדה-בוקר

12.4.89

לכ' _____

שלום -

מיקום המוסד למגמלי סמים
מחשבה שניה במרחב הציבורי

מעבירים לך חומר זה לעיון, בתקווה שעוד יחולו התפתחויות אשר יאפשרו
להקים את המוסד במסעף שבטה.

מכון לטיפוח קיבוצים
אגודת המועצות המקומיות
מנהל המועצה המקומית

Ezra Orion Collection
Public Art Archive

ב ב ר כ ה,

עזרא אוריון
בשם ועד החירום

העתקים: חברי הועדה המחוזית לתכנון ובניה.

ביטאון התנגדויות בפני ועדת התכנון המחוזית, כתבו וחתמו על מכתבי התנגדויות לחקמת המוסד לנגמלי סמים מול עבדת:

רשויות:

1. גרשון שמיר, משרד התיירות, מנהלת התיירות לנגב
2. רפי מצליח, משרד התיירות, מחוז הדרום.
3. עמירם דרמן, רשות הגנים הלאומיים
4. רודולף כהן, סמנכ"ל אגף העתיקות
5. דב נחליאלי, אגף העתיקות, מחוז הדרום
6. שמואל שפירא, רשות שמורות הטבע, מחוז הדרום.
7. יעקב עיני, מנחה בתי ספר שדה בדרום, החברה להגנת הטבע, אזור הדרום
8. בלהה גבעון, החברה להגנת הטבע, אזור הדרום.

אוניברסיטאות:

9. פרופ' חיים אילתה, נשיא אוניברסיטת בן-גוריון
10. פרופ' אברהם נגב - חופר עבדת, האוניברסיטה העברית, ירושלים
11. פרופ' יורס צפירי, האוניברסיטה העברית, ירושלים
12. פרופ' עמנואל מזור, מכון ויצמן למדע
13. פרופ' עמוס ריצ'מונד, ראש המכון לחקר המדבר
14. חברי סגל המכון לחקר המדבר: פרופ' יאיר זרמי, פרופ' אוריאל ספריאל, ד"ר פדרו ברלינר, פרופ' הרמן ליפס, פרופ' יאיר היימר, פרופ' עמנואל מרקס, פרופ' גדעון קרסל, פרופ' פנל חר, פרופ' לואיס ברקובסקי, ד"ר פיליפ אלקון, פרופ' אריה איסר, פרופ' גדעון אורון,

פרופ' יפתח בן-אשר Ezra Orion Collection

15. אדריכל יוסף שרשבסקי, תכנון ועדת התכנון המחוזית,
16. אדריכל רפאל לרמן, מתכנן תכנית האב לנגב, 1978.

ישובים ומוסדות

17. שמואל כהן, ראש המועצה המקומית, מצפה רמון
18. זאב זיוון, מנהל הקהילה החינוכית, ניצנה
19. יהושע ידליו, סמנכ"ל משרד החינוך
20. מנחם קפלן, משרד החינוך, מנהל מחוז הדרום
21. יוסי אליהוא, מדרשת שדה-בוקר
22. ד"ר בנצי בר-לביא, מנהל ביה"ס לחינוך סביבתי (תשל"ז-תשמ"ח)
23. דפנה דוניץ, מנהלת ביה"ס לחינוך סביבתי (תשמ"ט)
24. שלמה שפט, יו"ר ועד הורי תלמידי ביה"ס
25. דוד פלמ"ח, מנהל ביה"ס שדה-בוקר
26. סא"ל שוקי גולן, מפקד בסיס גדנ"ע שדה-בוקר
27. חברי ועד החירום של תושבי קרית שדה-בוקר: שולמית זרמי, חנה פינשאו, יהודית דראל, אלי לדרמן, אדר' יצחק מאיר, עזרא אוריון, מנהל ביה"ס שדה-בוקר בשנים 1971-77.

לכ' ^{העיון}

שלום דנינו

הממונה על המחוז

משרד הפנים, באר-שבע

החלוקה הישנה של שטח. עקב התבליט השתנו ניתן להתאים את החכניות
הקיימות, שיהיו כשירותים קלים, חוד כדי חקוקה התקופה.

החלוקה כשפי ניכר בנגישות, בעבודות עפר, באספקת מים, חשמל ועלמון.

הצעה למיקום המוסד לנגמלי סמים

במסעף שבטח

נ"צ: 1115.0385

אוסף עזרא אוריון

ארכיון אמנות במרחב הציבורי, שנמצא חפצו פתוח
תכונות: דם "כפר התקופה" ניתן לשימוש ולאכלסו בעתיד הקרוב.

* המרחק מבאר-שבע - 45 ק"מ, (לעומת 58 ק"מ מעבדת לבאר-שבע)

מכון לתיעוד ירושלים
ארכיון ממונה ארץ ויזמות
מקד לתיעוד המסמך

* לא בשטח אש

Ezra Orion Collection

* אין התנגדויות כלשהן (כולל ראש המועצה האיזורית רמת-נגב,
כולל מנהל הכפר ניצנה)

* תוואי הכביש הישן לניצנה חוצה את האתר

* קו מים ראשי חוצה את האתר

התקנים יוסי שרנסקי
* קו חשמל קרוב מאד

* קו טלפון קרוב מאד

* הטופוגרפיה מתונה, שיפוע 3-4°, מסלע קירטוני רך,
נוח להכנת תשתית

* הקמת המוסד בבניה חד-קומתית לא תהווה מפגע נופי
עקב שכיחות מחנות צה"ל.

משמעויות:

- המיקום ניתן לאישור בנוהל מוקצר
- התכנון הפיסי פשוט וקצר. עקב התבליט המתון ניתן להתאים את התכניות הקיימות של המוסד בשינויים קלים, תוך כדי תקופת ההפקדה.
- חסכון כספי ניכר בנגישות, בעבודות עפר, באספקת מים, חשמל וטלפון.
- חסכון ניכר בזמן הדרוש להקמת "המוסד".

נראה לנו בעקבות השתתפותנו במשקיפים בועדת המשנה, שנמצא הפעם פתרון נאות למיקום "כפר התקווה" הטרסה ויכלי ניתן להקימו ולכלסו בעתיד הקרוב.



מכון לטכנות דיגיטלית
מרכז מחקר ופיתוח
מכון לטכנות דיגיטלית



ב ב ר כ ה,

Ezra Orion Collection
Public Art Archive

עזרא אוריון

יצחק מאיר, אדריכל

העתקים: יוסי שרשבסקי

שמואל שפירא.

מדינת ישראל
משרד הפנים
מינהל מחוז הדרום
הועדה המחוזית לתכנון ולבניה

יב' ניסן התשמ"ט
17 באפריל 1989
226/03/10

לכבוד
מר אבי רותם
מהנדס הועדה המקומית
תמר רמת נגב
א.נ.,

הנדון: תכנית מפורטת - כפר התקווה הטובה רמת נגב

הועדה המחוזית בישיבתה מס. 409 מיום 27.3.89 שמעה סיכום והמלצות ועדת המשנה לשמיעת התנגדויות לכפר התקווה הטובה.

אוסף עזרא אוריון

הועדה החליטה, ברוב קולות, לדחות את התכנית ולתבון תכנית חדשה. התכנית בתנאים הבאים:-

1. יש להוסיף בתקנון סעיף "הוצאת היתר בניה" ולציין בסעיף זה:-
א. לצורך הוצאת היתר בניה, על המועצה להגן על המורשת, המחוזית, תכנית בלתי בתאם עם אדריכל נופ.
ב. הבניה תהיה בניית קבע, ולא זמנית.
ג. לאור הרגישות לערכי נופ באזור המוצע, לש להשתמש בגימור הבניה בחומרים המשתלבים עם הנוף הטבעי.
2. יש לציין בתקנון, שגובה מבני המגורים לא יעלה על קומה אחת, יתר המבנים יוגבלו עד 6.5 מ', עפ"י יעודם.
עם קבלת 6 תשריטים ותקנונים מתוקנים בהתאם לנ"ל וחתומים ע"י יו"ר הועדה המקומית, נודיעכם על המשך הטיפול בתכנית.

בכבוד רב,

לחזרה גולוב
מזכירת הועדה

העתיקים:-

אדר' צ. טל יוסף - מינהל מקרקעי ישראל ב"ש
 מר ג. קריין, ומ. מאיר - אדריכלים
 גב' א. דקל - אדריכלית הועדה המקומית תמר רמת נגב
 מר ז. למפ - נציג משרד המשפטים
 מר ר. בכרך - ראש המועצה רמת נגב
 מר י. שרשבסקי - אדריכל
 מר ש. שפירא - רשות שמורות הטבע
 גב' ב. גבעון - החברה להגנת הטבע
 מר ד. פלדמן - נציג משרד הבריאות
 מר ש. שחנאי - בי"ס שדה, שדה בוקר
 מר ג. שמיר - משרד התיירות ירושלים
 מר ד. נחליאלי - אגף העתיקים והמוזיאון
 מר ע. דרמן - רשות הגנים הלאומיים
 מר ע. אוריון - מדרשת שדה בוקר במרחב הציבורי
 מר י. זרמי - אוניברסיטת בר-אילן
 גב' ד. דוניץ - מנהלת בית ספר תיכון סביבתי
 נציג ועד הורים - בית ספר תיכון לחינוך סביבתי
 מר ר. חובב - משרד העבודה והרווחה
 מר א. קרפ - מינהל לבנייה כפרית משרד הבינוי והשיכון ב"ש
 מר א. נתן - העמותה לטיפול ושיקום לנפגעי סמים
 מר ש. ליטמן - משרד הבריאות, שירותי ביאות הילד
 עו"ד מרינסקי - מייצג את המוסדות לנפגעי סמים
 מר י. דקל - העמותה לטיפול ושיקום לנפגעי סמים
 מר ב. ארד - מנהל הרשות לגמילה מסמים
 גב' זמרי - נציגת התושבים, מדרשת שדה בוקר
 ד"ר י. סנסי - משרד הבריאות
 מר לויתן - נציג המועצה המקומית מצפה רמון

מדינת ישראל

המועצה הארצית לתכנון ולבניה
ועדת ערר לענין קרקע חקלאית

משרד הפנים

הקריה, רחוב רופין בנין מס' 2
ת"ד 6158 טלפון 660151
ירושלים 91061

תאריך : כ"ב בניסן ה'תשמ"ט
(27.4.89)

מספר : 7/101/02/10

לכבוד

מר עזרא אוריון

מדרשת בן-גוריון

ש ד ה - ב ו ק ר 84993

אדון נכבד,

אוסף עזרא אוריון

ארכיון אמנות במרחב הציבורי

הנדון: ערר על מיקום מוסד לנגמלי סמים

מול עבדת

הנני מאשר קבלת מכתב מיום 7.4.89 המתיימר להיות כתב ערר על

החלטת הועדה המחוזית לתכנון ולבניה מחוז הדרום, באר שבע,

בנושא "כשר התקנה הטובה" טיבול להכניית מיתאר רפת הנגב מס'

7/101/02/10

אודה לך אם תודיעהי בדואר חוזר על סמך איזה סעיף לחוק התכנון

והבניה, תשכ"ה-1965, הוגש עררך זה.

בכבוד רב,

רפאל ח. טיטון

מרכז ארצי לערעורים

לא לחתום
תכנון

מדרשת שדה-בוקר

7.5.89

לכ'

מר רפאל סיטון

מרכז ארצי לערעורים

ועדת ערר, משרד הפנים

הקריה, ירושלים

שלום -

ערר על מיקום מוסד לנגמלי סמים מול עבדת

קיבלתי את מכתבך מיום 27.4.89.
ארכיון אמנות במרחב הציבורי

הגשתי את הערר על-פי סעיפים 106 ו-115 לחוק התכנון והבניה,
תשכ"ה - 1965.



Ezra Orion Collection
Public Art Archive
ברכה,

עזרא אוריון

בשם ועד החירום

העתקים: יוסי אליהוא, מנכ"ל המדרשה
יהושע ידליון, ועדת החינוך של התאגיד
מנחם קפלן, " " " "
שולמית זרמי, ועד התושבים
בלחה גבעון, "החברה להגנת הטבע".

סכסוך
א.א. / וסל / לו ואל / הידוקים

מדינת ישראל
משרד הפנים
מינהל מחוז הדרום
הועדה המחוזית לתכנון ולבניה

ב' באייר התשמ"ט
07 במאי 1989
226/02/10

לכבוד
מר עזרא אוריון
מדרשת שדה בוקר
א.נ.ש.

הנדון: תכנית מפורטת ומתאר - כפר התקוה הטובה

מודה אני לך על החומר הנוגע לאיתור חלופות לכפר לנגמלי סמים.

אוסף עזרא אוריון
במידה ויחולו שינויים בהחלטת הועדה המחוזית לעניין מיקום הכפר, החומר הנ"ל יובא לפני הוועדה המחוזית.

לכבוד רב,

אדוני

Ezra Orion Collection
Public Art Archive



בית הוצאה לחינוך סביבתי

מדרשת שדה-בוקר

אוסף עזרא אוריון
ארכיון אמנות במרחב הציבורי

ידי

מרכז הסינטיסיס
מרכז המחקר והחינוך
למחשבה ולחשיבה



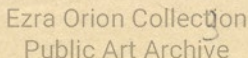
Ezra Orion Collection
Public Art Archive

אל: עזרא אוריון
מאת: בניה
סלפון: 37019
כתובת: -
תאריך: 8.5.89

תוכן ההודעה: התאריך 29/5/89
מחברים
סיבטה הישראליות ציונות שואר משה בן עזרא
משה היבנים יעקב עז ואמה
צמי השעה היא תלפין בימים הקרובים

לה

מקבל ההודעה:

[illegible]

בית הוצאה לחינוך סביבתי

[illegible]

קרית שדה בוקר בנגב

טלפונים: 057-35333

89.5.5

התאריך

עזרא אוריון
באה

א ל :

מאת :

תיק מס'

סניף 606

הנדון :

בין והתורה בהתעצלות

אוסף תמימן שאילו תמס. התעצלות ילדיו אלתן
בזרק חזק מתוסף עזרא אוריון המסמך
אין אחריק בלש. תמס התעצלות המסמך
באמר רשאו דעתה כח התעצלות אלו אלקים.
כחיה אלו מתעצלות רשעים את הוללות
תחנות כפי שפנותה תמס התעצלות אחיות.
אין אם היה תמס התעצלות עמיה
אצותו אצותו בארץ שחל הוא רשאי אצות
התעצלות מתעצלות, לא יריוע בהתעצלות אפי'
שמן אלתו ארם הצמאות נאלתה ארמית
את סנותיה

לד

24.4.89

לכבוד
מר ח. קוברסקי
יו"ר המועצה הארצית לחינוך ובניה
משרד הפנים
ירושלים

ה.א.נ.,
שלום רב,

הנדון: הגשת ערר ע"פ סעיף 115 לחוק החינוך
והבניה.

לתכנית מפורטת - כפר התקווה הטובה
חכניה מס' - 226/03/10

בישיבת הועדה המחוזית - מחוז הדרום אשר התקיימה
ביום ה-27.3.89, התקבלה החלטה להסיר את התכנית
התקווה הטובה" מול אתר עבדת תורם תהליך שמיעת ההתנגדויות
נקבעה ועדת משנה לבדיקת חלופות למיקום הכפר. חלופות אלו
נדחו ע"י הועדה המחוזית בתואנה שלוח הזמנים אינו מאפשר
טיפול בהליכים טכנוניים.

המתנגדים לא חלקו על הצורך בהקמת כפר לניגמלים,
אך מיקומו מהווה בעיה. כפר הניגמלים ממקום מול אתר עבדת
וניצפה ממנו. כידוע, אתר זה הינו אחד מאחרי החירות העקריים
בהר הנגב ועל ציר הניסוע לפיתוח תיירות על פי תכניתה של
מינהלת התיירות בנגב. כן נוסף כי לאומי "עבדת".

הקמת ישוב במקום זה, תפגע בצורה משמעותית באופי
האזור, לפיכך אנו מבקשים לשקול שנית את מיקום האתר.

החלופה שהתקבלה על דעת רוב חברי ועדת המשנה הנה
ליד מסעף שבטה ועונה על כל צרכי כפר זה. (ראה מפה
מצורפת).

בברכה
קצ'א/ג.ה.
נבעון בלה
שמירת טבע - דרום
החברה להגנת הטבע.

העתק

מר ש. דנינו - יו"ר הועדה המחוזית לתו"ב
מחוז הדרום.

אדר' י. שטרית - מתכנן המחוז.
מר ר. בכרך - ראש המועצה האזורית רמת-נגב
מר מ. שמיר - יו"ר הועדה המקומית לתו"ב "תמר".
מר גרשון שמיר - משרד התיירות.

אל: 8575/10

מאת: ציפי (חינוך)

טלפון:

כתובת:

תאריך: 2/4/84

תוכן ההודעה:

אוסף עזרא אוריון
מאסרת מוסר: מאסר
המחלוקת היא שבמנהלית לא
באין כפי התורה - אבל היא "ע"ה מחלוקת
תקום למנהלית לא אגש ל הבהלה

Ezra Orion Collection
Public Art Archive

מקבל ההודעה: דפנה

5/25
מסמך
קא-אמיק

7 ביוני 1989



ע"י פקס

קרו ג'נסים
לפיתוח הגב

א. כץ עוז, שר החקלאות

אל:

יחיאל אדמוני

מאת:

מס. עמודים בפקס זה: 1

כפר לנגמלי סמים מול ענדת

הנושא:

שלום רב,

בהמשך לשיחתנו בנדון מהשבוע שעבר, הריני מוצא לנכון להביע דעתי, גם בדרך זו, נגד הקמת הכפר במקום המוצע.

מורשת בן-גוריון מאכלסת כבר היום פנימיה, בי"ס שדה ומחנה גדנ"ע. מצפה רמון מאכלסת פנימית אומנויות, בי"ס שדה ואכסניית נוער. בתכניתנו אנו רואים בשני הישובים הנ"ל מוקדים חינוכיים בהם יתחנכו וישהו מאות רבות, אם לא אלפים, של בני נוער.

Ezra Orion Collection
Public Art Archive

הקמת הכפר לנגמלי סמים במקום המוצע עלולה לפגוע קשות בתכניות אלו, ובעתיד שני הישובים.

אני יודע כי טענות דומות עשויות להישמע מכל ישוב שבסמוך לו יוקם הכפר, אך בכל זאת אולי ניתן למצוא מקום מתאים יותר אשר לא יפגע בתכניות הפיתוח של שני הישובים המצויות באיבן.

מה דעתך על מסעף ניצנה - שבטה שבו שטח פנוי שאיננו בקרבה יתרה ליישוב?

בברכה,

יחיאל אדמוני

יחיאל אדמוני

גדעון ויתקון
יוסי אליהוא
עוזא אוריון
שמאל כהן

העתקים:

מדינת ישראל
משרד הפנים
מינהל מחוז הדרום
הועדה המחוזית לתכנון ולבניה

ב' באייר התשמ"ט
05 ביולי 1989
226/03/10

לכבוד 7
מר אבי אוחס
מהנדס הועדה המקומית
תמר רמת נגב
א.נ.נ.

הנדון: ערר על אישור תכנית מפורטת 226/03/10 כפר התקוה
הטובה לפי סעיף 115 לחוק התכנון והבניה

הערר על אישור תכנית מפורטת 226/03/10 כפר התקוה הטובה, נדון בוועדה המחוזית לתכנון ולבניה, בשיבת מס' 413 מיום 29/5/89.

הועדה החליטה, לדחות את הבקשה לערר לפי סעיף 115 לחוק.



Ezra Golan Collection
The Art Archive

העתיקים:-

מר א' נתן - העמותה לנגמלי סמים, כפר התקוה הטובה
מר ג' שמיר - מנהל המחלקה לתכנון פיזי, משרד התיירות
מר ד' נחליאלי - אגף העתיקות והמוזאונים, משרד החינוך והתרבות

מר ע' אוריון - מדרשת שדה בוקר
אדר' צ' סל יוסף - מינהל מקרקעי ישראל באר שבע
אדריכלים ג' קריין ומ' מאיר
גב' ש. שער - מינהל התכנון ירושלים
א.ג.א. - התמדה לחצות חלוצ

קבלת קהל מיום א' - ה' משעה 12:30 - 09:00
ביום שישי אין קבלת קהל!!!



רשות הגנים הלאומיים

27 ביולי 1898

לכבוד

אדרי יצחק שטרית

מהכנן מחוז הדרום

משרד הפנים

שדי הנשיאים

באר-שבע

א.נ.נ.

אוסף עזרא אוריון


ארכיון אמונות במרחב הציבורי
הנדון: כפר לנגמלי טמים ליד עבדת

1. הקמת הכפר המתוכנן בקרבת יתירה לגן-לאומי עבדת, יהיה בה כדי
לפגום בערכי הגוף, הטבע והארכיאולוגיה המוקנים במיכלול התיירות/
טיולי של עבדת וסביבתה.

מרכז המידע לציבור
מחלקת המידע והקשר
מחלקת המידע והקשר

2. לפיכך, רשות הגנים הלאומיים מעדיפה כי כפר זה יאוחר מחוץ לציר
התיירות שדה-בוקר - מצפה-דמון.

בכבוד רב,


עמרם דרמל

העתקים:

עזרא אוריון - מדרשת שדה-בוקר 84993
מ. בן-פורת - מנכ"ל רג"ל ✓



רשות הגנים הלאומיים

27 באוקטובר 1988

לכבוד

עזרא אוריון

מדרשת שדה בוקר.

הנדון: לא ליד עבדת

אוסף של: 13.10.88 שלנו: 27.7.88

ארכיון אמנות במרחב הציבורי

בהמשך למכתבך שבסימוכין הנני לציין כי מעבר לעובדה אשר הבענו במכתבנו
למתכנן מחוז הדרום מל"מ 27.7.88, אין בסמכות רשות הגנים הלאומיים להביע
עמדה ספציפית יותר לשלילת פרויקט כפר התקווה הטובה, זאת היות והכפר עתיד
לקום בשטח הנמצא מחוץ לתחומי הגן הלאומי.

Ezra Orion Collection
Public Art Archive

בכבוד רב,

עמירם דרמל

העתק: מ. בן פורת - מנכ"ל.

31961

462237

917831

ואכיל - ע/א - משלכ ג' ענ"ה
9. 4. משלכ -

1. ג' - מ' - אוריון
ארכיון אמנות במרחב הציבורי

IPQ

תוכן חסות בידיה
אוסף אמנות א"א אוריון
מאגזין תרבות



Ezra Orion Collection
Public Art Archive

16 10/12

כך במשקל י"ח

י"ק

מדרשת שדה-בוקר

20.9.89

לכ'

הח' שמעון פרס

מ"מ ראש הממשלה ושר האוצר

הממשלה - ירושלים

שלום -

מחדל הכפר לנגמלי סמים מול עבדת

- הדקה ח-89 -

ניתן להתרשם מן התקשורת, שיצרת דרך חדשה של טיפול נמרץ

בבעיות חירום.

אוסף עזרא אוריון

ארכיון אמנות במרחב הציבורי

לכן, לאחר שכל המאמצים למנוע את המחדל הבלתי-הפיך בדרכים המקובלות נכשלו, אני פונה אליך, ישירות, על סמך הכרותנו רבת השנים: נכון להיום טרם נעשתה בשטח פעולה כלשהי - טרם איחרנו את המועד.

מכון לטיפוח ירושלים
אוסף עזרא אוריון
מיקום: מוזיאון תל אביב

Ezra Orion Collection
Public Art Archive

* יש כיום מוסדות של עליית הנוער העומדים ריקים.

דוגמא: כפר הנוער ניצנים. ניתן לאכלסו מיידית.

* יש כיום ישובים בנגב (שלצערנו) עומדים כמעט ריקים.

דוגמא: מושב אשלים. ניתן לאכלסו מיידית.

* הצענו אתר חילופי אופטימלי במסעף שבטה. אין התנגדויות.

מבקש לזמן אליך למפגש פנים-אל-פנים, ל-10 דקות -

את אייבי נתן, את בני ארד, מנכ"ל רשות ללחימה בסמים, ואותי.

אנא, פעל במהירות,

ב ב ר כ ה,

עזרא אוריון

מצורף: רקע.

- העתק -

מדרשת שדה-בוקר

5 ביולי 1988

לכ'

הח' שמעון פרס

מ"מ ראש הממשלה

ושר החוץ

שלום -

חלופות לאיתור המוסד לנגמלי סמים

אנו, מנהלי מוסדות החינוך במדרשת שדה-בוקר: ביה"ס התיכון לחינוך סביבתי, מועצת תלמידי ביה"ס התיכון וועד ההורים המרכזי של ביה"ס התיכון, בי"ס שדה וביה"ס היסודי, חוקרי המכון לחקר המדבר, חוקרי המכון למורשת בן-גוריון ותושבי המדרשה, שוללים שלילה מוחלטת את מיקום "המוסד" המוצע עתה ליד עבדת.

אנו רואים בהקמת מוסד לטיפול בנגועי סמים, 12 ק"מ מקריית שדה-בוקר, אקט שיביא לחיסולה, הן כמקום לחינוך, הן כמכון מחקר והן כמקום הצומח לאיטו כישור.

א. כשותפים למימדיו של נגע הסמים בישראל, אין אנו מתנגדים לרעיון הקמת הכפר, להיפך - אנו תומכים בו.

ב. אנו כופרים בכך שאיתור מקומו של "הכפר" זכה לבדיקה יסודית ומעמיקה. להיפך, בדיקה זו נעשתה באופן שטחי. הסיורים בשטח היו קצרים ובוצעו על-ידי אנשים שאינם חיים בו, אינם מכירים אותו ואינם פועלים בו.

ברור לנו שביה"ס התיכון לחינוך סביבתי, שהוקם בשנת 1976 ומונה כיום 280 תלמידים בתנאי פנימיה פתוחה, ייפגע מיידית וקיומית מהקמת "הכפר".

ברור לנו כי הרשמת קבוצות להדרכה בבי"ס שדה, המקיפה כיום 30.000 חניכים ונרשמים לשהייה באכסנייתו ולהדרכה במרחב שדה-בוקר - עבדת, תפחת באורח דרסטי עד מתחת סף יכולת קיומו, עקב הקמת "הכפר" בקרבתנו.

וברור לנו שנכונותן של משפחות חוקרים, מחנכים ואנשי שירותים, לקשור את חייהן במקום זה, כולל עמותה להקמת שכונת "בנה ביתך" המתפתחת בשנים האחרונות בכיוון חיובי, תבוא לקיצה וכי תוך זמן קצר תחל נטישת המקום.

ג. הצגת הויכוח כמתנהל, כביכול, בין גישת העמותה להקמת "הכפר" ומליאת המועצה האיזורית רמת-נגב - המוסרית, החינוכית והצודקת, לבין גישתנו ההפוכה - מופרכת בלשון המעטה. הויכוח איננו בין אלה הנענים ל"אתגר" ואלה המתחמקים ממנו, אלא על האיתור.

ד. לאור זאת אנו דורשים פסק זמן ובו להקפיא את ההליך הביצועי עד שייבדקו בדיקה יסודית לפחות עוד 6 חלופות (עיינו נספח מצורף).

מוטב שלרגל יום ההולדת ה-40 של מדינת ישראל ובמסגרת אירועי "אל הנגב", לא ייעשה כאן מעשה שיהיה פאטאלי לקיומו.

ארכיון אמנות במרחב הציבורי

בשם ועד החירום
עזרא אוריון



מרכז לתוכניות ציבוריות
לשימור מורשת ופיתוח תרבות
מחלקת התכנון והמחקר



העתקים: אלחנן ישי, יו"ר דירקטוריון התאגיד מדרשת שדה-בוקר

שוקה ידליון, יו"ר ועדת החינוך של התאגיד

מנחם כפלו, מנהל מחוז הדרום של משרד החינוך והתרבות

מיכאל גל, חבר בוועדת החינוך של התאגיד

רפי בכרך, יו"ר המועצה האיזורית רמת-נגב

אייבי נתן, ראש העמותה להקמת כפר הנגמלים

יהודה דקל, חבר " " " "

פרופ' חיים אילחה, נשיא אונ' בן-גוריון, ב"ש

פרופ' רמי טמיר, רקטור " " " "

שלוש דנינו, הממונה על המחוז במשרד הפנים, מחוז הדרום, ב"ש

משה שמיר, ראש המועצה האיזורית תמר

רפי מצליח, משרד התיירות, מחוז הדרום

יוסי אליהוא, מנכ"ל מדרשת שדה-בוקר.

ביטאון התנגדויות בפני ועדת התכנון המחוזית, כתבו וחתמו על מכתבי התנגדויות לחקמת המוסד לנגמלי סמים מול עבדת:

רשויות:

1. גרשון שמיר, משרד התיירות, מנהלת התיירות לנגב
2. רפי מצליח, משרד התיירות, מחוז הדרום.
3. עמירם דרמן, רשות הגנים הלאומיים
4. רודולף כהן, סמנכ"ל אגף העתיקות
5. דב נחליאלי, אגף העתיקות, מחוז הדרום
6. שמואל שפירא, רשות שמורות הטבע, מחוז הדרום.
7. יעקב עיני, מנחה בתי ספר שדה בדרום, החברה להגנת הטבע, אזור הדרום
8. בלהה גבעון, החברה להגנת הטבע, אזור הדרום.

אוניברסיטאות:

9. פרופ' חיים אילתה, נשיא אוניברסיטת בן-גוריון
10. פרופ' אברהם נגב - חופר עבדת, האוניברסיטה העברית, ירושלים
11. פרופ' יורם צפירי, האוניברסיטה העברית, ירושלים
12. פרופ' עמנואל מזור, מכון ויצמן למדע
13. פרופ' עמוס ריצ'מון, ראש המכון לחקר המדבר
14. חברי סגל המכון לחקר המדבר: פרופ' יאיר זרמי, פרופ' אוריאל ספריאל, ד"ר פדרו ברלינר, פרופ' הרמן ליפס, פרופ' יאיר היימר, פרופ' עמנואל מרקס, פרופ' גדעון קרסל, פרופ' פול הר, פרופ' לואיס ברקובסקי, ד"ר פיליפ אלקון, פרופ' אריה איסר, פרופ' גדעון אורון,
- פרופ' יפתח בן-אשר Ezra Orion Collection
15. אדריכל יוסף שרשבסקי, חבר ועדת התכנון המחוזית,
16. אדריכל רפאל לרמן, מתכנן תכנית האב לנגב, 1978.

ישובים ומוסדות

17. שמואל כהן, ראש המועצה המקומית, מצפה רמון
18. זאב זיוון, מנהל הקהילה החינוכית, ניצנה
19. יהושע ידליו, סמנכ"ל משרד החינוך
20. מנחם קפלן, משרד החינוך, מנהל מחוז הדרום
21. יוסי אליהוא, מדרשת שדה-בוקר
22. ד"ר בנצי בר-לבאי, מנהל ביה"ס לחינוך סביבתי (תשל"ז-תשמ"ח)
23. דפנה דוניץ, מנהלת ביה"ס לחינוך סביבתי (תשמ"ט)
24. שלמה שפט, יו"ר ועד הורי תלמידי ביה"ס
25. דוד פלמ"ח, מנהל ביה"ס שדה-בוקר
26. סא"ל שוקי גולן, מפקד בסיס גדנ"ע שדה-בוקר
27. חברי ועד החירום של תושבי קרית שדה-בוקר: שולמית זרמי, חנה פינשאו, יהודית דראל, אלי לדרמן, אדר' יצחק מאיר, עזרא אוריון, מנהל ביה"ס שדה-בוקר בשנים 77-1971.

קרית שדה-בוקר

2.1.89

לכ'

אדריכל יצחק שיטריט,

מתכנן המחוז

הועדה המחוזית לבנין ערים

משרד הפנים

באר-שבע

שלום רב -

התנגדות לאיתור המוסד לנגמלי סמים ליד עבדת

1. החיבט המקומי

אנו, מנהלי מוסדות החינוך בקרית שדה-בוקר: ביה"ס התיכון לחינוך סביבתי, מועצת תלמידי ביה"ס התיכון וועד ההורים המרכזי של ביה"ס התיכון, בי"ס שדה וביה"ס היסודי; חוקרי המכון לחקר המדבר, חוקרי המכון למורשת בן-גוריון ותושבי הקריה, שוללים שלילה מוחלטת את מיקום "המוסד" המוצע ליד עבדת. אנו רואים בהקמת המוסד הזה - במרחק 6.5 ק"מ בקו אוויר ו-10.5 ק"מ בכביש מן הקריה - פגיעה חמורה ביותר בקיומנו כאן. הן במוסדות החינוך, הן במכונים לחקר המדבר ולמורשת בן-גוריון, חניכים, מחנכים, חוקרים ועובדים.

Public Art Archive

א. כשותפים למימדין של נגע הסמים בישראל, אין אנו מתנגדים לרעיון הקמת "המוסד", להיפך - אנו תומכים בו.

ב. ברור לנו שביה"ס התיכון לחינוך סביבתי, שהוקם בשנת 1976 ומונה כיום 264 חניכים, מהם 230 בתנאי פנימיה פתוחה, ייפגע מיידית עקב הקמת "המוסד". ברור לנו כי נכונותן של משפחות בכל רחבי הארץ לשלוח את בניהן ובנותיהן לפנימיה זו למשך 3-4 שנות חינוך תיכוני, תרד מתחת לקו האדום הקיומי שלה. הנזק לתדמיתו של המוסד כממוקם באזור נגוע סמים יהיה בלתי-הפיך.

ג. ברור לנו כי הרשמת קבוצות להדרכה ולינה בבי"ס שדה-בוקר, המקיפה כ-30.000 חניכים ומטיילים (הנתון הוא משנת תשמ"ז מלפני האינתיפאדה), תפחת באורח דרסטי אל מתחת לסף יכולת קיומו.

מרחב עבדת הוא ליבו של שטח ההדרכה של בי"ס שדה-בוקר: אדם ומדבר - העיר, החוות החקלאיות שלה, בורות המים, הגתות, דרך שיירות הבשמים וכו'. מיקומו המוצע של "המוסד" הוא פגיעה ישירה בפעילותו החינוכית. אנו מעריכים כי שיקול זה תקף גם לגבי בי"ס שדה-הרנגב במצפה רמון.

1.ד. וברור לנו שנכונותן של משפחות חוקרים, מחנכים ואנשי שירותים לקשור את חייהן במקום זה, כולל עמותה להקמת שכונת "בנה ביתך" המתפתחת בשנים האחרונות בכיוון של תחילת בניית הבתים, תבוא לקיצה.

2. החיטב האיזורי

2.א. הפארק הארכאולוגי עבדת

ממוקם על ציר טללים - מצפה-רמון, אשר עובר בשנים האחרונות תמורה איכותית במגמה לחוות ציר תיירות הפנים והחוץ המרכזי בנגב: הגן הלאומי של קבר בן-גוריון כאן, קניון עין-עבדת, ומכלול מצפה-רמון: מרכז המבקרים, הגן הארכאולוגי, הפארק לפיסול מדברי + האתרים הארכאולוגיים ששוחזרו בו לאחרונה; שמורת המכתש ובה מגוון עשיר של תופעות גיאולוגיות, והאתר הארכאולוגי המרשים שער רמון. - בסתירה לכך הוקם ליד ציר תיירות זה כלא נפחה, המתרחב והולך, ועתה מתוכנן להקמה מול עבדת המוסד לנגמלי סמים - על-ידי עמותת אייבי נתן. השטח (434.9 דונם) שאושר להפקדה ב-19.9.88 על-ידיכם להקמת "המוסד", נצפה במלואו מן האקרופוליס של עבדת ומתוכם מפגע חמור המערער את הניגוד שבין הנוף הסובב, הסמלטי, לבין העיר עצמה. - מוצע שפארק עבדת יכלול את העיר הבנויה, החפורה והמשוחזרת בחלקה, את מחנה הצבא הנבטי, החפור חלקית ואת כל המרחב סביבה עד מדרונות הר ערקוב במערב, הר אלדד בדרום, עין-עבדת ורמת דבשון בצפון וקצה רמת נפחה במזרח - וכי ברדיוס של 3 ק"מ סביב לעיר לא יוקם שום מתקן בנוסף על תחנת הדלק, שתיצבע בצבע לס, ומבני חוות אבן-ארי הקיימים.

2.ב. הגישה הערבית

אתר ארכאולוגי בנגב הוא חוויה וערך לאומי בכך שהוא ממחיש למבקרים בו את נוכחות האדם בר-התוויה, החרוץ, "האקולוג", אשר השכיל להשתלב בסובב מדברי שחון זה מתוך הבנה ומישוק נכון של מרכיביו, בתקופות ההיסטוריות השונות.

קליטתו של המסר הזה מותנית בכך שהאתר (כמו העיר עבדת) ייחפר, ישוחזר וישולט, ובכך שתצפית ממנו לכל מלוא העין סביב תזהה נוף מדברי כמעט בלתי נגוע, למעט שרידי חוות חקלאות קדומה, בורות מים וכו'.
הניגוד הקוטבי בין הנוף הצחיח הסובב לבין העדות האדריכלית לתרבות עשירה ותוססת - היא מהותו של המסר הזה.
- לכן אין להקים מול עבדת את מוסד הנגמלים.

3. חלופות לאיתור המוסד

3.א. הצגת הויכוח כמתנהל, כביכול, בין גישת העמותה להקמת "המוסד" ומליאת המועצה האזורית רמת-נגב - המוסרית, ההומאניסטית, לבין גישתנו ההפוכה - מופרכת בלשון המעטה. הויכוח איננו בין אלה הנענים ל"אתגר" ואלה המתחמקים ממנו - אלא על האיתור.

3.ב. אנו כופרים בכך שאיתור מקומו של "המוסד" זכה לבדיקה מעמיקה כראוי לאופיו ולהשפעתו האזורית, לפי מדיניותנו, נבחנו בהקשר זה 4 חלופות בלבד: חוות נחל סכר, רמת אביש, סביבות כלא וסביבות עבדת; כי לא נבחנו כלל חלופות לאורך ציר טילים-קציעות שאותן הצענו בחודשים האחרונים; ולא מצפון לבאר-שבע.

3.ג. אנו פונים אליכם, לאור הכרתנו שמיקום "המוסד" ליד עבדת יהיה פגיעה חמורה ובלתי-הפיכה בנו, הן כתושבי הקריה והן כתושבי האיזור. להקים צוות איתור אד-הוק - אשר יכלול מלבדכם ואנשי המועצה האזורית, את כל הגורמים הציבוריים הנוגעים בנושא: משרד התיירות, רשות הגנים הלאומיים, רשות שמורות הטבע, החברה להגנת הטבע, אגף העתיקות ונציגי הקריה - אשר יפרוס לפניו את כלל החלופות ויבחן אותן פיסית בשטח - באתרן.

נבקשכם לאפשר לנו להשתתף בפעילותה.

בשם ועד החירום
עזרא אוריון

רשימת העתקים ראה דף מצורף.

העתקים: יוסי אליהוא, מנכ"ל מדרשת שדה-בוקר

פרופ' עמוס ריצ'מונד, ראש המכון לחקר המדבר, קרית שדה-בוקר
אלחנן ישי, יו"ר הדירקטוריון תאגיד מדרשת שדה-בוקר
שוקה ידליו, יו"ר ועדת החינוך של התאגיד
מנחם קפלן, מנהל מחוז הדרום של משרד החינוך והתרבות
מיכאל גל, חבר בוועדת החינוך של התאגיד
שלום דנינו, הממונה על המחוז במשרד הפנים, מחוז הדרום, ב"ש
גדעון פת, שר התיירות

רפי מצליח, משרד התיירות, מחוז הדרום
זאב טמקין, מנהלת התיירות לנגב
מרדכי בן-פורת, מנכ"ל רשות הגנים הלאומיים
אורי ביידיץ, מנכ"ל רשות שמורות הטבע
שמואל שפירא, מנהל מחוז הדרום, רשות שמורות הטבע
שמואל כהן, ראש המועצה המקומית מצפה-רמון
יעקב עיני, מנהל איזור הדרום, החברה להגנת הטבע

אמיר דרורי, מנכ"ל אגף העתיקות
דב נחליאלי, מנהל מרחב הדרום, אגף העתיקות
רפי בכרך, ראש המועצה האזורית רמת-נגב
משה שמיר, ראש המועצה האזורית תמר
איבי נתן, ראש העמותה לתקמת מוסד הנגמלים
יהודה דקל, חבר " "

פרופ' חיים אילתה, נשיא אונ' בן-גוריון, ב"ש
פרופ' רמי טמיר, רקטור Ezra Orion Collection
Public Art Archive

מדרשת שדה-בוקר

1.1.90

לכ'

בני ארד

מנכ"ל הרשות למלחמה בסמים

ירושלים

שלום -

חלופה למיקום "כפר התקוה הטובה"

נודע לי בימים אלה כי מכלול משרדי מפעל אורון של חב' הפוספטים לישראל
עומד לעבור לירוחם.

אוסף עזרא אוריון

כ-20 צריפי משרדים מרווחים, חדרי-אוכל, שירותים וכו', גינון, גידור וכו' -
במצב אחזקה סביר.


המכלול הוצע לרשות שמורות הטבע - חנינם - והיא לא לוקחת אותו.

מכון לטיפוח תרבות
אוצרות אמנות ואמנות
מקום לתערוכות ומופעים

Ezra Orion Collection
Public Art Archive

מציע לכם למקם בו את "הכפר".

בברכה,


עזרא אוריון

העתקים: יהודה דקל

יהויכין גור

מוטי אברג'יל

שולמית זרמי

החלטת הוועדה
לכפר טהור

עמ' וליה. חסיה
הספר החדש -

אוסף עזרא אוריון
ארכיון אמנות במחלקת ליבורי

האוסף
ארכיון אמנות
אוסף עזרא אוריון
ארכיון אמנות במחלקת ליבורי

Ezra Orion Collection
Public Art Archive

242073-1

האוסף
ארכיון אמנות
אוסף עזרא אוריון
ארכיון אמנות במחלקת ליבורי

ספ/1/1/26
כרזת א
..

אוסף
ארכיון אמנות
אוסף עזרא אוריון
ארכיון אמנות במחלקת ליבורי

אלברג הגולשים
קריג שני-האקר

ה' שט, תש"ן
31.1.90

לכבוד

מקד חנה כהן
ת.ד. 158

מחברת ראון 80600

אוסף עזרא אוריון
ארכיון אמנות במרחב הציבורי

למנהל

הריון אלברג בגובה קמ"ר לכסבאק לה-7.1.90
באגד הקולט כפר קנאליה אסאם אסאם אסאם אסאם
הליכוד בגלילית

Ezra Orion Collection
Public Art Archive

בזמן מלחמת העולם השני
החששתי. גם אני מכירים בלב אסאם אסאם
כא שני בלבד למינים של כן יש אסאם אסאם.
האסאם האסאם אסאם אסאם אסאם אסאם
אסאם אסאם אסאם אסאם אסאם אסאם.

בבית

שולחני
לך

האסאם אסאם אסאם

מר הכיף

ראש המועצה האיזורית רמת נגב .

שמחתי שקרא את החומר על כפר התקווה הסובבה יקראתיו
בציון רב .

לאחר הקריאה נתתי את תחושת הסתגלות וחרדה רבה
מעצם קיומו של כפר זה דוקא באזורינו .

כבר בעמוד הראשון מצוין שיעל פדורה עם המשטרה,
המערך המשטרי הקים באיזור לא בניית תוספת פליטה

לציון זו . אין לי ספק שכלו בעבר כך גם היתה
לא תפיה כל ביקר שהתקבר על נתיב ההכרחה לאו

ממקם הכפר - קידום מוסף עזרא אוריון
ארכיון אמנות במרחב הציבורי

על ספק אנוכסוס מוטמנים ונחמדים היא מסוכנת
סמיכה זו או אחרת באזורינו כבר קים בירת סוחר
ואינו מוצאת סיבה שהפיל לאנוכסוסיה זו .

עדעתי יש מקומות הרבה יותר מתאימים באיזור
יב המלח או איזורים פתוח מישורים נגב ,

על ריכוז של נוצר (פנימיות בשדה דוקר ומצפה רמון)
ומתבססים פתוח על תיגול חורפר שגם היא עולה להיות
מקור לא אנוכסוס אספקת טמים .

מכאן המאמר על ברור מה קורה לאי שכל מתקבל
מכאן לאחר המיון הקבדני לאי שמפסיק את היפול באמצע .

מוצא נכ הכשר יתפרט בין השאר מתעשייה קלה, קשה שהאלמן
שדוקא בישוב כה קטן יקום מפעל רווחי . כאשר במצפה-רמון
אין הצלחה יתרה בעולם זה .

בהמשך הדרכה, לאחר השחרור מהכפר מיתכנן נ
 הצריח המרכזית בעיירה יקראו את הנאמרים שיהללו
 שם מבחינה חברתית, על איזה ערים מדובר?
 מצפה רמון עם התשתית העכשווית איננה מתאימה
 עקומה בכלל ונאמרים הפרט.
 תפלוט הפחד מכפר האמיה בויצורינו
 הוא אישי-אמי בהחלט ויש להתעסק בו עבור הנתינים
 במאמר זה.
 בתקוה כי הכפר ימצא מקום מתאים יותר.

אוסף עזרא אוריון
 ארכיון אמנות במרחב הציבורי

חנה כהן
 ת.ד. 158
 מצפה רמון 80600



Ezra Orion Collection
 Public Art Arch

העיר: מי שמוען פיס
 מי שמוען פיס
 פיוה. אמוס ריצמון
 פיוה. אמוס ריצמון
 פיוה. אמוס ריצמון
 אב' שמוען פיס
 מי שמוען פיס
 מי שמוען פיס

7/3/30

על אלהים :

נמר : מחנ' ארז :

אלהים : א"ק :



לשמוע

א

21/3

לשמוע

לשמוע

קיים

מילן

אין

מנה

אזרח

קבוצה

א

אזרח

היחב

16/5

שמיאל
(ידן)

02 - 430671

ח-פ

חברה חקר 22256

אוסף עזרא אוריון
ארכיון אמנות במרחב הציבורי



Ezra Orion Collection
Public Art Archive



חברה

חברה

חברה חקר וארכיון

+ חקר

+ 18/12

+ 7/1

חברה חקר + חברה חקר
חברה חקר + חברה חקר

חברה חקר + חברה חקר

חברה חקר + חברה חקר

מדרשת שדה-בוקר

3.4.90

לאוריאל שלום -

מעביר לך את המאמר של איתן, את התקציר על השמורה הביוספרית אנפורנה
ואת מכתבי לאמיר דרורי.

מציע לפתח תפיסה בין-משרדית של סינתזה בין שמורה ביוספרית לגן-לאומי
של שטחי ערכי טבע מוגנים, ערכים ארכאולוגים מוגנים וישובים המתפעלים
אותם.

אוסף עזרא אוריון

בנגב הייתי מציע לכלול במעמד הזה את חמשת הערכים הנבטיות ואת השטח
המדברי שסביבן ברדיוס של 2-3 ק"מ, את מצפה רמון - מכתש רמון; את ירוחם -
המכתש הגדול ואת חבל אילות וסביבתו המדברית.

מציע לבדוק אפשרות להעלות מחדש לדיון את שינוי מיקום המוסד לנגמלי סמים
מול עבדת בפורום לאומי כלשהו.

Ezra Orion Collection
Public Art Archive

ב ב ר כ ה,

עזרא אוריון

מדרשת בן-גוריון
15.5.90

לרפי בכרך
ראש המועצה האיזורית
"רמת נגב"

שלום -

חלופה למיקום "כפר התקווה הטובה"

מאז אישור התכנית ביום 19.2.89, לא הוחל בהקמת ה'כפר' ואף לא ניתן לעמותה רשיון בניה.

לאחר שיחתנו הטלפונית לפני כשבועיים, התייעצתי עם אדר' יוסי שרשבסקי ועם דן פרי (רשות שמורות הטבע) בנושא זה. ארכיון אמנות במרחב הציבורי
אני מציע לשקול אפשרות שהמועצה האיזורית תגיש לוועדת התכנון האיזורית הצעה לבחון את מסעף שבטה, נ"צ: 1115.0385 כחלופה להקמת המוסד הזה.

כינוי לטקסט: ירושלים
ארכיון אמנות במרחב הציבורי
מקום להפצת המידע

Ezra Orion Collection
Public Art Archive

ב ב ר כ ה,

עזרא אוריון

העתקים: אדר' יהויכין גור
אדר' יוסי שרשבסקי
דן פרי
מוטי אברג'יל

בסל שדה צ'י.
טמורה

אוסף עזרא אוריון
מרכז אמנות במרחב הציבורי



מרכז תרבות ופיתוח
מרכז תרבות ופיתוח
מרכז תרבות ופיתוח



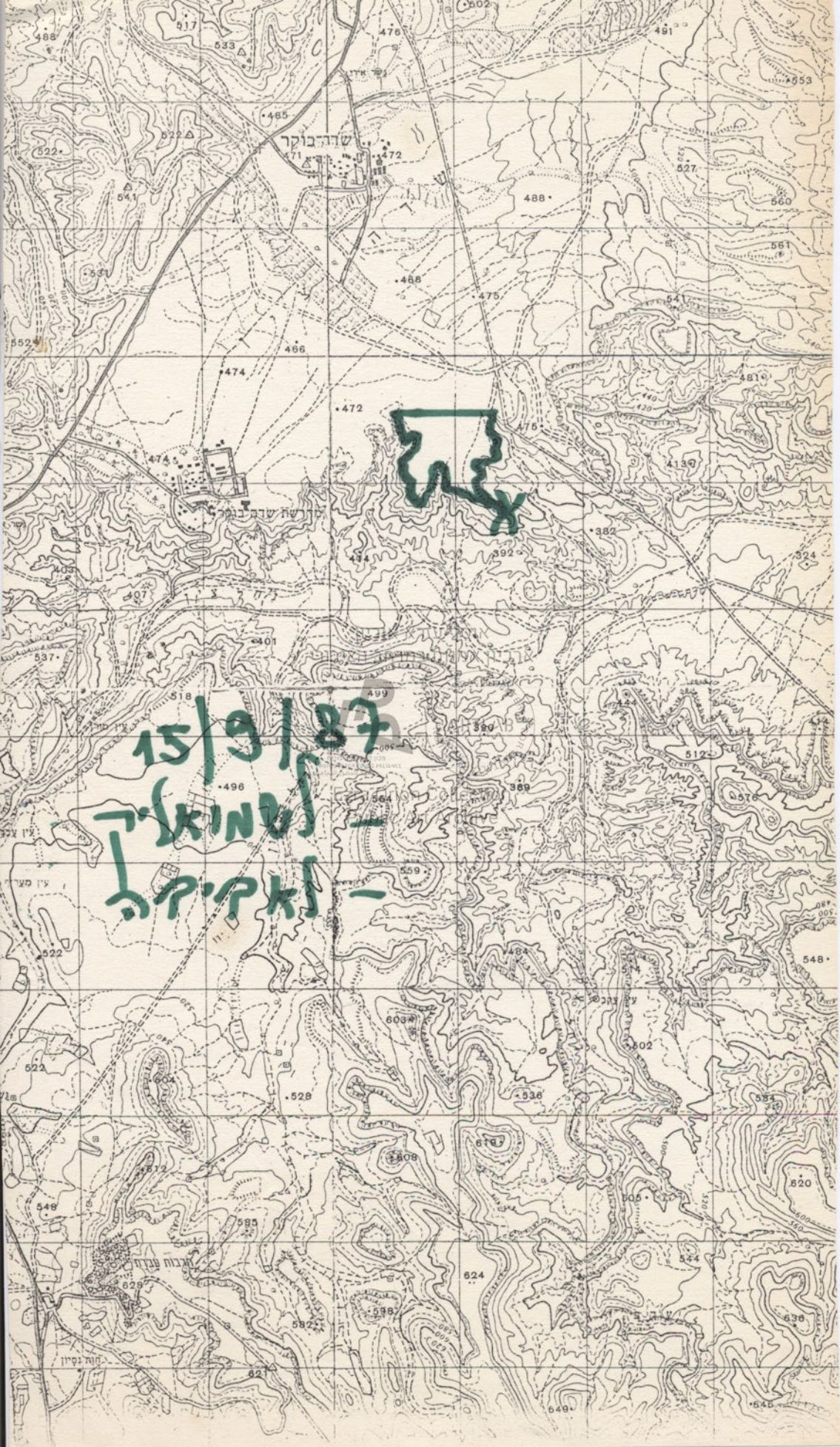
Ezra Orion Collection
Public Art Archive

15/9/87

19/3
טמ

29/2

מחיר צינים מחולקת הוצאה
מחיר זה ← מחיר ציין מחיר
"מחיר"



87/9/15

לשחאל
- לאקיה

מדרשת שדה-בוקר

3.4.90

לאוריאל שלום -

מעביר לך את המאמר ^ל איתן, את התקציר על השמורה ביוספרית אנפורנה ואת מכתבי לאמיר דרורי.

מציע לפתח תפיסה בין-משרדית של סינתזה בין שמורה ביוספרית לגן-לאומי של שטחי ערכי טבע מוגנים, ערכים ארכאולוגים מוגנים וישובים המתפעלים אותם.

אוסף עזרא אוריון

ארכיון אברהם בן-מנחם

בנגב הייתי מציע לכלול במסגרת הזו את חמשת הערים הנבטיות ואת השטח המדברי שסביבן ברדיוס של 2-3 ק"מ; את מצפה רמון - מכתש רמון; את ירוחם - המכתש הגדול ואת חבל אילות וסביבתו המדברית.

מציע לבדוק אפשרות להעלות מחדש לדיון את מיקום המוסד לנגמלי סמים מול עבדת בפורום לאומי כלשהו.

Ezra Orion Collection
Public Art Archive

ב ב ר כ ה,

עזרא אוריון

האם נשלח ה

כ

3 X

מדרשת בן-גוריון

15.5.90

לרפי בכרך

ראש המועצה האיזורית

"רמת נגב"

שלום -

חלופה למיקום "כפר התקוה הטובה"

מאז אישור התכנית ביום 19.2.89, לא הוחל בהקמת ה'כפר' ואף לא ניתן לעמותה רשיון בניה.

לאחר שיחתנו הטלפונית לפני כשבועיים, התייעצתי עם אדר' יוסי שרשבסקי ועם דן פרי (רשות שמורות הטבע) בנושא זה. ארכיון אמנות במרחב הציבורי

אני מציע לשקול אפשרות שהמועצה האיזורית תגיש לוועדת התכנון האיזורית הצעה לבחון את מסעף שבטה, נ"צ: 1115.0385 כחלופה להקמת המוסד הזה.

מכון לטיפוח כיכורים
אוסף אמנות ארץ ישראל
מחלקת המחקר והחינוך

Ezra Orion Collection
Public Art Archive

ב ב ר כ ה,

עזרא אוריון

העתקים: אדר' יהויכין גור

אדר' יוסי שרשבסקי

דן פרי

מוטי אברג'יל



המועצה האזורית

רמת-נגב

ד.ב. חלוצה - מיקוד 85515
טלפון: 057 - 71408, 70931
057 - 70193, 72559

מס' _____

27/5/90

יום _____

לכבוד
מר שלום דנינו
הממונה על מחוז הדרום
ומשרד הפנים
באר שבע

מר דנינו הנכבד,

אוסף עזרא אוריון
ארכיון אמנות במרחב הציבורי
אני מעביר אליך צלומי של מכתבו של מר עזרא אוריון ממדרשת בן גוריון בנושאי כפר
החקווה הטובה.

בשלב זה לא חלה כל התקנות בהקמת הכפר, אולם נראה לי שלאחר החלטת הועדה
המחוזית, אין אפשרות לערער.
אודה לך על אינפורמציה מוסמכת.

מכון לטיפוח כיבודים
מחלקת פאסטיק פאסטיק
מחלקת לוחות הכבוד

Ezra Orion Collection
Public Art Archive

בתודה מראש

בכבוד רב

רמי בכרך
ראש המועצה

העתק:

מר י. גור - מ. הפנים ב"ש
מר אבי רותם - ו. מקומית, סדום
מר עזרא אוריון - מדרשת בן גוריון

25/6/90

ואיך יקרי :

הי בקוצה
- ציין להלן

כל האב החצט

אוסף עזרא אוריון
ארכיון אמנות במרחב הציבורי



Ezra Orion Collection
Public Art Archive

למקד קמח'ה
- למד'ת נכר א שכל : לא אשר קמין הציבור

לא הוטל קטל
קטל שוטף לי א כל המבטח



12/7/90

המועצה האזורית

רמת-נגב

ד.ב. חלוצה - מיקוד 85515

טלפון: 057 - 71408, 70931

057 - 70193, 72559

לכבוד

מר עזרא אוריון

מדרשת בן גוריון

אוסף עזרא אוריון

ארכיון אמנות במרחב הציבורי



לעזרא שלום,

אני מעביר לך רצ"ב צלום מכתבו של הממונה על המחוז
לידיעתך וטיפולך האפשרי


Ezra Orion Collection
Public Art Archive

בברכה

רפי בכרך
ראש המועצה

מדינת ישראל
 משרד הפנים
 מינהל מחוז הדרום
 הועדה המחוזית לתכנון ולבניה

י"א' בתמוז התש"נ
 4 ביולי 1990



לכבוד
 מר רפי בכרך
 ראש המועצה
 רמת נגב

אדון נכבד,

הנדון: הצעת חלופה לכפר התקוה הטובה.
 סימוכין: מכתבך מיום 27.5.90

במענה לפנייתך שבסימוכין, לא ניתן היום לערער על החלטת הועדה.

יחד עם זאת, מי שיזם את הצעת החלופה יכול לפנות ליזמי הפרויקט
 ובתאום עימם ועם המועצה או להישמול ולנסות להצטרף לה. באם צעדים אלה
 יינקטו אפשר יהיה עם אשור התכנית החילונית לבטל את התכנית
 המאושרת.



הבנין לתוכנית ירושלים
 אגף תכנון המרחב



Ezra Orion Collection
 Public Art Archive

בבית
 שלום דנינו

הממונה על המחוז
 משרד הפנים

מדרשת שדה-בוקר

בית הוצאה לחינוך סביבתי

אל: 575 א
מאת:
טלפון: 6666
כתובת:
תאריך:

תוכן ההודעה: מ"ס 200 / 10/1/10 אוסף עזרא אורן
כפי העקלה האספה

ג'א'ס אלה 200
19/9/90 ג'א'ס 200
Ezra Oran Collection
Public Art Archive

מקבל ההודעה: 575 א

מדרשת שדה-בוקר

12.11.90

לכ'

שלום דנינו

הממונה על המחוז

משרד הפנים, בא-שבע

א.נ.,

נגד "כפר התקווה הטובה"

בהמשך עקבי להתנגדותנו להקמת המוסד הזה מול עבדת - שהושמעה אצלכם ביום 19.2.89, ולערר 29.5.89 שהגשנו לאחר אישורה של התכנית על-ידכם, אנו מעבירים לכם שוב פנייה שלא לאשר את ביצועה הבלתי-הפיך של התכנית באתר הזה, על ציר התיירות והטיילות המרכזי של הר-הנגב.
ארכיון אמנות במרחב הציבורי

חוזרים ומעלים את ההצעה למקס את 'המוסד' במסעף שבטה, נ"צ: 1115.0385, מכתבנו אליכם מ-22.3.90. בהקשר זה אנו מביעים התנגדות לסלילת הכביש לאתר שגוי זה. מאחר ומאז אישור התכנית לא בוצע עדיין דבר בשטח, אנו פונים אליכם לקיים דיון מחודש בנושא, וסידור באתר המוצע למסעף שבטה.

Public Art Archive

בברכת פתיחות,

עזרא אוריון

בשם ועד החירום

העתקים: יהויכין גור - מהנדס המחוז
מ. בן-פורת - רשות הגנים הלאומיים
זאב טמקין - מנהלת התיירות לנגב
דב נחליאלי - רשות העתיקות
רפי בכרך - המועצה האזורית רמת-נגב
שמואל כהן - המועצה המקומית מצפה-רמון
יוסי אליהוא - מדרשת שדה-בוקר.

כפר התקוה הטובה (סגינהור)
- שמואליק ריפמן ורמי חרובי -

תחילת הפרשה

- 1987 - כח יהודה דקל (מח' ההתיישבות של הסוכנות).
- מיקוס ראשון על רמת דבשון.
- קואליציה של 'הרשות', 'החברה', המועצה האיזורית והמדרשה נגדו.
- ההתנגדות התקבלה.

שלב החלופות

- 'הרשות': כלא נפחא, עבדת, רמת ציפורים (שמואליק שפירא).
- כניסה שלי לנושא.

אוסף עזרא אוריון

- רפי בכרך חבר העמותה.
5.10.87 - מכתב-נגד חקיקת של אגודת התלמידים וההתאחדות.
- הקמת ועד החירום במדרשה.
- נסיון של יוסי לתאם עם כץ-עוז מים לביר משאש, ולמקם את 'הכפר' שם.
6.10.87 - החלטת המועצה האיזורית (רפי בכרך): "אין התנגדות להקמת הכפר"
מול עבדת.

מכון לטיפוח ירושלים
אוסף עזרא אוריון
מחלקת המחקר והחינוך

Ezra Orion Collection

Public Art Archive

- נסיונות להקים קואליציה-נגד
- פרשת העיסקה הכספית עם אוניברסיטת בן-גוריון (ישראל בן-אמיתי, אילתה).
- נסיון לערב בנושא את האוניברסיטה העברית (דוד שרון).
- נסיון לערב בנושא את 'רשות הגנים הלאומיים' (מוסק'ה בן-פורת).
- נסיון לערב בנושא את מזכירות קיבוץ שדה-בוקר.
15.5.88 - מפגש רב-משתתפים עם צמרת העמותה. נסיונם לשכנע...
- נסיון לגייס את מנהל חוות הנסיונות עבדת ומשאש להתנגדות (פדרו).
13.6.88 - מכתב התנגדות של המועצה המקומית מצפה-רמון (שמואל כהן).
12.10.88 - הצעה להקמת 'מתחמים ארכאולוגיים' בנגב ובראשם עבדת, בשיתוף
'רשות העתיקות', 'רשות הגנים הלאומיים' ו'רשות שמורות הטבע'
(לאמיר דרורי).
- הצעה למקם את 'הכפר' מול רמת בקע נדחתה על-ידי משרד הפנים.
- נסיון לגייס התנגדות של גורמי תיירות (גדעון פת).
- נסיון לשכנע את בני ארד (מנכ"ל 'הרשות ללחימה בסמים').

- 21.11.88 - הגשת 6 חלופות למיקום (לאבי רותם), ביניהן מסעף שבטה.
- 1.1.89 - הפקדת תכנית "הכפר" (שלום דנינו).
- 19.2.89 - שמיעת התנגדות נמרצת בוועדה המחוזית לתכנון; דחייתו וניסוח מגבלות בנייה (יצחק שטריט).
- מכתבי התנגדות של פרופ' עמנואל מזור, פרופ' יורם צפירי, יהושע ידלין ממשרד החינוך ויחיאל אדמוני ממנהלת התיירות לנגב.
- 1.3.89 - דיון הועדה לבדיקת הצעות אלטרנטיביות למיקום 'הכפר'. רפי מציע לבדוק בקדימות את מסעף שבטה.
- 7.4.89 - הגשת ערר לוועדת התכנון הארצית, כנ"ל; (גרשון שמיר מטעם שר התיירות).
- 20.9.89 - נסיון לערב את שמעון פרס (אז שר האוצר).
- 4.7.89 - מכתב תשובה של שלום דנינו לרפי בכרך: יש סיכוי צר אם המועצה תגיש הצעה חדשה.
- סתו 90 - אישור תכנון כביש הכניסה לאתר.
- 25.11.90 - שיחה עם מהנדס המחוז (יהויכין גור): אותו מסר.
- פברואר 91 - ביצוע הגידור באתר.

ישר כוח למתקפת נגד,

מכון לטיפוח ירושלים
מכון לטיפוח ירושלים
מכון לטיפוח ירושלים

עזרא אוריון

Ezra Orion Collection
Public Art Archive

מצורפים: הצעה למתחמים ארכאולוגיים.
הצעה חלופית במסעף שבטה.

25/11/90

אמנות, תרבות, אומנות

חוקים, כלכלה, סוסים
ונחמא ק"י העיר.

הקדמה, ארכיון אמנות במרחב הציבורי
מאמרים, חקירה, אמנות
מאמרים, חקירה, אמנות

מרכז תרבות ואמנות
ארכיון אמנות במרחב הציבורי
מאמרים, חקירה, אמנות
מאמרים, חקירה, אמנות

מאמרים, חקירה, אמנות
מאמרים, חקירה, אמנות

מדרשת שדה-בוקר

12.3.91

סיכום פגישה וסיור 6.3.91 -

חלופה למיקום 'כפר התקווה הטובה'

נוכחים: שמואליק, רמי, עזרא

* נמסר חומר רקע והוערך המצב.

* בוצע סיור במשולש מסעף שבטה.

* מוצע:

- להכין תכנית בינוי של הכפר על ידי הטלה של תכנית כפר עבדת אל משולש הכבישים של מסעף שבטה.
- להכין אומדן עלויות של קו חשמל; קו טלפון; גידור. אין צורך בכביש גישה. אין צורך בקו מים (הקו הראשי חוצה את האתר); שיכון בקרוונים.
- להיפגש עם אדר' יהויכין גור, מהנדס המחוז, להכרות ולדיון-גישוש לגבי דרך הגשמת החלופה.
- על סמך פגישה זו, להיפגש עם יהודה דקל להכרות ולדיון-גישוש מול העמותה.

ברוך זו -

עזרא אוריון

העתקים שמואליק
רמי

תיירות באיזור שדה-בוקר

- אבי-תור -

1. אנו תומכים תמיכה מלאה במאמץ מנהלת התיירות והמועצה האיזורית רמת-נגב לשלב יזם נוסף של תיירות פנים וחופץ בהר-הנגב.
2. אנו שוללים את ההצעה למקמו "בין שני הכבישים" מול אגן נחל חווארים עליון (ראה פירוט להלן).
3. אנו מציעים שתי חלופות:
(א) שילוב 'אבי-תור' במדרשה, תוך תיאום תכניות עבודה עם בי"ס שדה ושירותי חנייה ותפעול עם הנהלת המדרשה;
(ב) מיקום עצמאי של כפר התיירות בפארק צומת יבובים (ביר עסלוג').
4. נימוקים נגד המיקום בנחל חווארים עליון:
- מבחינת כושר הנשיאה הנופי אין מקום במרחב שדה-בוקר - עבדת לכפר תיירים נוסף, על כל הפריטים הנלווים: מגרש חנייה, לאוטובוסים, טרקטורונים, ג'יפים וכו', מבנים ארעיים, קרוונים מחומרים זרים; שפכי אשפה וביוב אל אגן נחל חווארים וכו'.
- מדרשת שדה-בוקר בנויה להכיל בשטחה כפר תיירים כזה, שישולב בתכנית-האב שלה.
- חיוני לתאם במשותף את עומס התיירות האופטימלי למרחב שדה-בוקר - עבדת, על בסיס מרכז מידע ותפעול משותפים - כדי למנוע את טחינת השטח וזיהומו.
- חיוני להתקשר עם 'אבי-תור' לתקופת הרצת נסיון של שנה לפחות, כדי לעמוד על טיבו והיקף פעילותו. זאת אנו מציעים לבצע כשהוא ממוקם אצלנו, או לחילופין, פועל מאתר זמני בצומת ביר עסלוג'.

הנהלת המדרשה

בית-ספר שדה

אורי מסמך קר מ/מ

18/4

ל (אוריאל ספריאל)

02-585864

אוסף עזרא אוריון
ארכיון אמנות במרחב הציבורי



מכון תרבות וחינוך
מכון תרבות וחינוך
מכון תרבות וחינוך

Ezra Orion Collection
Public Art Archive



ל (אוריאל ספריאל)

ישראל - אוריאל

יהויכין גלי

דפוק

אורי מסמך קר מ/מ

17.2.92

122
P. 100

לשמוליק ריפמן
ראש המועצה האזורית
רמת-נגב

- בהמשך למפגש היום -

אוסף עזרא אוריון

חוזר ומציע למקמו במסעף שבטה.

פיסולי

Public Art Archive

פארק נחל בשור.

יֵשׁוּר כּוּחַ,

עזרא אוריון

העתקים: יוסי אליהוא

זורקין

שמואל ועזרי

יגאל ישראל ודב נחליאלי

יהודה חניבד.

774.

19/12

לשמוליק ריפמן
ראש המועצה האזורית
רמת-נגב

נקודות

- בהמשך למפגש היום -

כח מאל

- חוזר ומציע למקס את **אביתור** לרגלי רכס חלוקים, נ"ג 504, נ"צ: 1256.0287 (שדה-בוקר 1:50.000).

אוסף עזרא אוריון
- מיקום מוסד אייבי נתן לרגלי עבדת **חאן מסעף** **צד** **חמור** לציר התיירות העיקרי של הנגב.
חוזר ומציע למקמו במסעף שבטה.

- מציע שצמתיים שבתחום המועצה **פיתוח פיסולי** ויהוו מודלים לתכנית-אב לפיסול בנגב.

מכון לימודים בינעריים
מחלקת מחקר ופיתוח
- מציע ליזום בתיאום הדוק עם פרופ' אברהם נגב חפירות נרחבות **בתל חלוצה** כתעסוקת-גישור
לעולים מרוסיה, כפי שנחפר בשעתו **מצד ירוחם** בשנות ה-60 ולפתחו כאתר תיירות בואך
פארק נחל בשור.

יישר כוח,

עזרא אוריון

העתקים: יוסי אליהוא

זורקין

שמול ועזרי

יגאל ישראל ודב נחליאלי

יהודה חניבד.

מדרשת שדה-בוקר

16.6.91

לשמואל ריפמן

ראש המועצה האזורית

רמת נגב

שלום -

כפר הנגמלים מול עבדת

קיבלתי את מכתבך מ-5.6.91.

מודים לך על המאמץ שעשית, כולל הסיור במסעף שבטה.

אוסף עזרא אוריון

הסיכוי הצר שנתר הוא, שאיבד לא יצליח לממן בנייה קשה על-פי התקנות

שנוסחו על-ידי יצחק שטרית ב-19.2.89. אני צופה נסיונות עקיפה ...

אם תוכל לעמוד על המשמרה

ישר כוח -

הבני לטיפוח ירכיבים
אשרות סמנטיים אף ונחמם
הקדמת לנחמם הנחמם

Ezra Orion Collection
Public Art Archive

עזרא אוריון

העתיקים: יוסי אליהוא -

מנכ"ל מדרשת שדה-בוקר

שולה זרמי -

ועד התושבים



5/6/91

המועצה האזורית

רמת-נגב

ד.ג. חלוצה - מיקוד 85515
טלפון: 71408, 70931 - 057
70193, 72559 - 057
פקס: 30475 - 057

לכבוד
עזרא אוריון
רמי חרובי

ח.ג.

אוסף עזרא אוריון
לאחר בדיקה מעמיקה בשטח, כולל פגיונות עם כל הנוגעים בדבר, התברר שאין ביכולתנו להזיז את אנשי כפר התקוה לאזור שבטה.

מחובתנו לודא שאכן הכפר יבנה ע"פ הרשיון.



יחידת לטיפול ברישיונות
רשמיים
משרד התרבות והעניינים
מנהל המנהל הממונה

Ezra Orion Collection
Public Art Archive

בברכה

שמוליק רפמן
ראש המועצה

מדינת ישראל
הועדה המחוזית לתכנון ובניה
מחוז הדרום

משרד הפנים
מנהל מחוז הדרום
תאריך: ה' בניסן
08/04/92

תשנ"ב

מיקי זרע
שם המנהל: מיקי זרע
הוא המנהל!

לכבוד
החב' להגנת הטבע גב' בלהה גבעון
ת.ד. 437
באר שבע

הנדון: תיק שימוש חורג מספר - 39/06/10 (מספר בועדה המקומית -)
מרכז סיורי מדבר נחל חווארים - דיון בהתנגדות

הנני להודיעך כי הועדה המחוזית לתכנון ובניה, משנה נפתית
בישיבתה מס' 202- בתאריך - 23/03/92 דנה בתיק זה והחליטה:

לקבל את ההתנגדות.
הועדה לא רואה אפשרות לאשר את הבקשה במקום המוצע מאחר
והמקום בולט באופן מיוחד בשטח והינו רגיש מבחינה נופית.
הועדה מקבלת שהפרייקט המוצע יכול להיות במקום סמוך
ממוקם באופן, במקום יותר מוסתר ובתוך הנוף המדברי.
לקידום הפרוייקט ממליצה הועדה להגיש תכנית אלטרנטיבית.
תכנית זו תוכל לקבל את האישור לשימוש חורג לתקופה
שתאפשר לוועדה המקומית להגיש תכנית שתהווה שינוי לתכנית
מיתאר אשר תכלול את כל ההתניות וההגבלות לסוג זה של
פרוייקט.

מנהל המחוז
מיקי זרע

לתשומת הלב - הודעה זו כפופה לאישור הפרוטוקול.
Public Art Archive

בכבוד רב
יפה אפרתי

מזכיר ועדת משנה נפתית

שד' הנשיאים ת.ד 68 באר שבע 84100 057-31704
קבלת קהל: ימים: א' ג' ה' בשעות: 13.00 - 08.30



החברה להגנת הטבע

3.6.92

תאריך

דער 11. / 12. / 1911
דער 12. / 12. / 1911

: אל

מאת :

۵۱۵

الح. - ۵۲۵

הנדון :

23/13 ג. ויקרא' ארץ
אוסף עזרא ארץ
ארכיון אמות במרת' מדינורי

אוסף עזרא אורי
ארכיון אמנות במרכז הביטורי

כאן נרשמה (החתימה)

בנימין זאב
בנימין זאב
בנימין זאב

Ezra Orion Collection
Public Art Archive

הנהגת המוסדות - 17

אשר לא ידעו. אשר לא ידעו. אשר לא ידעו.

1/1/10 (78:7-8)

בְּקוֹרָה

2/11/2

אוריין 11

עזרא

אוסף עזרא אוריין
ארכיון אמנות במרחב הציבורי



מרכז היסודות דיגיטליים
אמנות וטכנולוגיה
מרכז למחקר ופיתוח

Ezra Orion Collection
Public Art Archive

אזור הדרום

מדרשת בן-גוריון, שדה בוקר 84993
טלפון: 057-565722, פקס: 057-558352



לכ

ראש הועדה המקומית 'תמר

דין נוה זוהר, חוף ים-המלח

שלום -

מיקום אביתור

לקראת הדיון בוועדת התכנון המחוזית, אנו חוזרים ומציעים שתי חלופות למיקום:

א. לרגלי רכס חלוקים, ממערב לכביש מצפת רמון, ג.ג. 504 -
נ"צ 1256.0287 (שדה-בוקר 1:50.000) במרחב הציבורי

ב. בין שני הכבישים: נ"צ 1256.0283 (באותה מפה).

- כאשר במקביל תורחב שמורת הצינים על פני כל אגן נחל חווארים עד הכביש הישן

באותו קטע - בכך תחסם אפשרות של חריגה מזרחה...

Ezra Orion Collection

Public Art Archive

ב ב ר כ ה,

עזרא אוריון

בשם המדרשה

העתקים: חברי הועדות -

שמול, רשות שמורות הטבע

בלהה גבעון, 'החברה'

דוד פלמיח, 'החברה'

יוסי אליהוא, המדרשה

שמוליק ריפמן, המועצה האזורית רמת נגב.



- 2 -

צביקה:

- רג"ל - המלצה לראות בעבדת מוקד אזורי.
- פיתוח עין עבדת תחחון ליזמות עסקית
- מעוניינים לקבל כל יזם לפעילות רג"ל באזור.
- קשרים עם אגנים נוספים בפעילות כלכלית.

רמי חרובי:

- בעד יזמים עסקים פרטיים
- לקדם יזמים בכניסה לאזור - לא להפריע.
- שטח פתוח ליוזמה חופשית.

שמוליק - סיכום:

1. להחלטה

א. כל יזם או מנהל אחר ישלח בכתב התייחסות לרפי לרמן, התייחסות לחומר שהופץ ב-29/1/92.

ב. עדכון התכנית תוך התייחסות למנהלי האתרים ולגישותיהם.

ג. אין סיכוי לפיתוח האזור ללא יזמות עסקית. יש לפתח את האזור לפני שאחרים יעשו זאת ע"פ שקול דעתם. נמצא את עצמנו עם כור גרעיני וכו'.

ד. בלבול שמות - מדרשה = מדרשת בן-גוריון
קבוצה = קבוצת שדה בוקר

ה. מסלולים מקצועיים - נושאים.

זורקין

1. טיפול ברמת התשתית: דרך לאתר הסולארי, עבדת, צוות לטיפול בדרכים ובתשתית פיזית, יש להגיש התייחסות בכתב לרפי לרמן האדריכל, המנהלה מזמינה את עבודת התכנון.
2. יוכנס כלכלן לליווי התכנית.
3. כל יזם שייכנס לאזור יקבל סיוע צמוד של המנהלה.
4. אין להעסיק בחלוצה או באזור אחר "עבודה יזומה". יש לבנות תכנית לעבודה לטווח ארוך.

לביצוע: לכתוב מסמך התייחסות לתכנית: להעביר לאדריכל רפי לרמן

רח' בית הילל 18

תל-אביב 67017

טל': 03-5620298/5620604

העתק: זאב טמקין - מנכ"ל המנהלה לפיתוח התיירות בנגב
שמוליק ריפמן - ראש המועצה האזורית רמת-נגב
יהודה חניבד - רכז תיירות הר-הנגב

3/..

תיירות הר הנגב

משרדים:

מועצה אזורית רמת נגב, ד.נ. חלוצה 85515.
70931, 70193, 72559, 057-71408, פקס. 057-30475.

מועצה מקומית מצפה רמון, ת.ד. 1, מצפה רמון 80600,
טל. 057-588336, 588561, פקס. 057-588707.

HAR HANEGEV TOURISM

OFFICES:

REGIONAL COUNCIL RAMAT NEGEV, D.N. HALUTZA 85515.

TEL. 972-57-71408, 72559, 70193, 70931, FAX. 972-57-30475.

LOCAL COUNCIL MITZPE RAMON, P.O. BOX 1, MITZPE RAMON 80600.

TEL. 972-57-588336, 588561, FAX. 972-57-588707.

לשמואל ודורון -

הגדה הצפונית של בקעת הצין

רצועת נוף זו, התוחמת את בקעת הצין מצפון-מערב, הינה ערך-נוף מדברי, שחיוני לשמרו ולפתח בו פעילויות ברגישות-יתר.

1. גבעת מדור

משאר אירוזיבי של שכבות קירטון וחואר מגילים מסטריכט עד אאוקן - תצורות ע'רב, סקיה ומור - מהווה מצפור נרחב דרומה ומזרחה, עד קו הרקיע של הרי אדום.

2. הנחלים תלול, זקוף ודרוך

הגולשים בתלילות על-פני האגף הנטוי בחריפות של קמר חתירה אל קערי אורון וצין - מתחתרים בשכבות הגיר הקשות מגיל קנומן וטורון, ובשכבות הקירטון והצור מגיל סנון - ויוצרים נוף מרהיב ומרתק לקבוצות סניור וטיול של בתן-ספר-שדה, של מיטיבי לכת ועוד, במשך הסתו, החורף והאביב. רכיון אמנות במרחב הציבורי

3. הר צור

משאר שולחני של שכבות קירטון וצור כהה מגיל סנון, המהווה מצפור מרהיב על מערבה של בקעת צין מול מצוקי רמת עבדת. הוא משמש תצפית פתיחה לתכניות חינוך שדה וטיולים רבים בהר-הנגב.

Ezra Orion Collection
Public Art Archive

4. שדה צין

חלקו הצפון-מערבי מיושב על-ידי קיבוץ שדה-בוקר ומעובד חקלאית על-ידי הקיבוץ, ונחקר בחלקות מחקר מגודרות על-ידי צוותי אקולוגיה מדברית של המכון לחקר המדבר במדרשה. בחלקו המערבי מתפתחת מדרשת שדה-בוקר. בחלקו הדרום-מזרחי עוצב מתחם של פיסול מדברי על-ידי הפסל עזרא אוריון, איש המדרשה בשנים 80-1978, באישור מינהל מקרקעי ישראל. הוא מהווה אתר של 'עליה לרגל' של יחידים, זוגות וקבוצות, ומצפור מרהיב על קטע מעברו של נחל צין מבקעה נרחבת לקניון.

5. נחל חווארים

בעל נוף בתרונות רך ויחודי, המטויל רבות על-ידי יחידים וקבוצות, כולל טיולים בלילות ירח, מהווה ניקשה נופית רגישה, הזקוקה להגנה ולפיקוח - בואך אתר עין-עבדת.

מוצע להכליל את רצועת הנוף הזאת כהרחבה של שמורת הצינים של רשות שמורות הטבע.

עזרא אוריון

קרית שדה בוקר בנגב
טלפונים : 057-565711

19/7/92

התאריך

תיק מסי

אל : 558 אלון
מאת : יעקב עזי

אקדמיה

הנדון

זכרון שלום

ענין זכרון שלום, פטירת הלב, הזמנה אל יעקב
לעיסה ג- 13/8 מוסר "אדי סילוני מזכר" להזמנה
כיום למסלול ולמסלול אורח, האישור של הזכר
הזמנה גמולת אמות במרחב הציבורי

זכר אילו וכל הזמנה
מקום להזמין את
מקום הזמנה
מקום הזמנה

מקום הזמנה

Ezra Orion Collection


מקום הזמנה

מקום הזמנה

חסד הדפסה ! טופס זה מיועד להתכתבות ביד.



עמותת חלוקים לכפר דוד



אוסף עזרא אוריון מבט אל רכס חלוקים

השירותים האזורית. בעמותה רשומות, בשלב זה, כ-20 משפחות. העמותה החלה בהתקשרות עם המוסדות המיישבים כשהליך ההתארגנות וקליטת חברים חדשים נמצא בעיצומו. המעוניינים לקבל מידע ו/או להצטרף לעמותה, מוזמנים להתקשר: נועה אבני - 057-588885. יורם פז - 057-272825.

רוח חברי הגרעין גרים ועובדים במדרשה, במצפה רמון וביישובי הסביבה, ובכוונתם להקים פרויקטים חקלאיים ותיירותיים ביישוב. עמותת חלוקים לכפר דוד, מציגה תפיסה יישובית חדשנית ודגם ליישוב חרדי בגב, במטרה למשוך אוכלוסיית נוספת לאזור. הקמת היישוב תעבה את גוש היישובים באזור שדה-בוקר ותאפשר שיפור במערכת

עמותה להקמת יישוב כפרי-בהר-חגב, לזכרו של דוד בן-גוריון. הרעיון להקמת יישוב ברכס חלוקים, באזור שדה-בוקר, מתגלגל כעשור שנים. גרעין משפחות להקמת כפר דוד, התארגן באמצע שנות ה-80 וישב זמנית בקיבוץ שדה-בוקר. ביולי 1988 אישרה ועדת שרים לענייני התיישבות את הקמת כפר דוד, אך הרעיון לא מומש והגרעין התפזר.

לפני כשנה וחצי הוקם גרעין שהפך לעמותה, ששם לעצמו מטרה להקים יישוב קהילתי, בעל ייחוד אקולוגי-מדברי, באתר כפר דוד. התפיסה המלכת את חברי הגרעין ומנחה את תכנון היישוב, מבוססת על מספר עקרונות:

- * ניצול אופיו ההררי ויתרונותיו הטופוגרפיים של אתר היישוב.
- * ניצול המשאבים הטבעיים תוך השתלבות מירבית ופגיעה מינימלית בנוף.
- * ניצול ושימוש ברעיונות האגרניה הסולרית, במידה מירבית.
- * ניצול משאבי מים מקומיים ומיחזור פסולת ושפכים.
- היישוב מתוכנן לקום כ-2 ק"מ מערבית למדרשת בן-גוריון, במדרון הדרום-מזרחי של רכס חלוקים, וייהנה מתצפית נוף מרהיבה. תכנית-האב מושתתת על הקמת בוסתנים בערוצי הוואדיות וניצול המדרונות לבנייה למגורים ולהקמת מדרגים של צמחייה טבעית ובוסתנים פרטיים.
- הקירבה לקיבוץ שדה-בוקר ולמדרשת בן-גוריון תאפשר שימוש בשירותים הקיימים בהם: מוסדות חינוך, מרפאה, דואר, סופרמרקט ועוד, בלי צורך להקים ביישוב החדש.

אל תגעו ברכס חלוקים

כותב לכס, לאט, כחבר, החי ופעיל אתכם במדרשת בן-גוריון מזה 25 שנה. אל תתנחלו עליו. השאיירו אותו כקו רקיע שעדיין כמעט לא נפגע, כדי שלא נראה עוד מתקן מגודר, מואר בלילה, עם צלקות של פסולת חציבה ותשתית ופיתולי כביש. בואו לכאן ובנו שכונה ייחודית, צמדה לעוה צין. היכנסו לדיאלוג על דד-קוים אקולוגי על שפת מצוק נחל צין המרתק.

עזרא אוריון, פסל מדברי

בהתיישבות

לכי

מר יעקב צור - שר החקלאות

מר שמחה דיניץ - יו"ר הסוכנות היהודית

חברים נכבדים,

אבקש להביא בפניכם את עמדי ועמדת חברי בכל הקשור לאיחוד המחלקה להתיישבות והמחלקה להתחדשות בסוכנות היהודית.

כידוע, בחבל הנגב משולבים ביחד משרד החקלאות והמחלקה להתיישבות ופועלים כנוף אחד. הדגם הזה הוכיח הצלחות רבות לאורך השנים וממשיך לפעול בהצלחה רבה גם עתה, מתוך העובדה שעיקר תחומי העיסוק ביישובים קשורים בחקלאות. אני סבור, שפעילותה של המחלקה להתיישבות בחבל הנגב היתה ועדיין אחראית, תומכת ומלווה במסירות רבה את היישובים.

★ ★

ברווחה

השנה עסקנו בייזום פעילות עבור חורי חברים וחברים ותיקים. הוקם צוות המורכב מהאחראיות בקיבוצים על טיפול בהורים. אנו נפגשים לשיחות תיאום וקובעים תכניות לפעילות אזורית להורים.

עד היום התקיימו הפעילויות הבאות: טיול לראשון-לציון, ביקור במוזיאון חיל-האוויר בחצרים, ביקור בביר-עסלוג במאהל הדבדו ומפגש חברתי בליווי סירטון בנושא הזיכרון. לקראת השנה הבאה מתוכננת פעילות דומה, שתכלול טיולים ומפגשים חברתיים.

חשוב לציון, שמעבר לפעילות האזורית יש גם פעילות מקומית בכל קיבוץ. חשוב גם

חשיבותה של המחלקה להתיישבות בקידום הכלכלי והחברתי של היישובים היא רבה, ודרכם של יישובים רבים לביסוס כלכלי וחברתי קשורה קשר הדוק למחלקה להתיישבות. יישובים המעוניינים ליוזם ולהתפתח זקוקים מאוד לליווי רציני וטוב למימוש רעיונות ופרוייקטים חדשניים, הן בתכנון והן בהשקעות הון.

מכתב זה נכתב מתוך חשש לעתיד לבוא לרמתים עצמה, לאזור ולהתיישבות כולה.

צריך להבין, כי אם לא יוצלו השנים הקרובות לביסוס ההתיישבות ייתכן וייעלמו יישובים מן המפה והמשמעות לאזור רמת-הנגב היא קשה ביותר. אני מבקש, שתפעלו למען אישור פעילותה של המחלקה להתיישבות בעינה וכל ממלאי התפקידים בה עד היום ימשיכו גם בעתיד. זאת מתוך הכרה, כי רק אל שליו וסיועו בהקמת היישובים מכירים את ההתיישבות, כך שיוכלו לגצל את הזמן והמשאבים שהועמדו על-די חבר הנאמנים.

Ezra Orion Collection
Public Art Archive

★ ★

לזכור, שלהורים אלה יש בנים/ות בקיבוצים ואנו מצפים מהם להיות יותר מעורבים, בעיקר בליווי טיולים ו/או הגעה למפגשים. לגבי חברים ותיקים - ארוזה חולתי מרביבים לקחה על עצמה לארגן טיולים לחברים הוותיקים במועצה. היא ארגנה טיול למופת לתל-אביב-יפו. היו הרבה משתתפים ומהתגובות שקיבלנו, כולם היו מרוצים. התקלה הלא נעימה היתה בבחירת המקום לארוחת-צהרים. הופקדן הלחיים מההצלחה ומתקלה. הטיול הזה הוא סגנונית ראשונה, אבל לא אחרונה. לקראת השנה הבאה מתוכננים עוד טיולים ותקוותנו היא שהם יהיו מוצלחים ומהנים כמו הטיול הראשון. בריבים ובמשאבי-שדה קיימות ועדות

של הסוכנות היהודית ל-5 השנים הבאות בצורה הטובה ביותר. יש לזכור כי בהרבה מהיישובים הצעירים בהתיישבות לא קיים הכוח האנושי שיוכל להוביל לבדו את הדרך לעצמאות היישוב. אני סבור, שצריך לצרף את אנשי מחלקת ההתחדשות ופעילותם אל מחלקת ההתיישבות ולא להיפך. אני מאמין, שאנשי מחלקת ההתיישבות ידעו ויצליחו לטפל היטב בהתיישבות העירונית, בה מטפלת היום המחלקה להתחדשות ותטופל בעתיד על-די המחלקה המאוחדת. איני יודע אם נציגי היישובים הצעירים פנו אליך בעניין זה, אך גם אם לא נכתבה או נשמעה דעתם, צריך לשקול בוהירות וברצינות את הצעדים הבאים, כדי לא לפגוע ביישובים השונים.

ב ב ר כ ה,

צחי רם, מרכז משק

רתמים

★ ★

המטפלות בנושאי החבר המבוגר. בשדה-בוקר מתחילה להתארגן ועדה כזאת. נראה לי שיש מקום להקמת צוות אזורי (כמו להורים) בכדי שנוכל לרכז פעילות משותפת, מעבר לטיולים בלבד, לטובת ולרווחת החברים הוותיקים באזור. אני פונה לכל מי שחושב שזה נחוץ, שיעיל לחץ במקומות המתאימים בקיבוצו. לי קשה לעשות שדולה אצל המנהיגות המקומית, ואילו אתם הרי מכירים את החברים הקובעים ביישובכם. חשוב לזכור שלא מדובר רק על פעילות חברתית, אלא גם על ריכוז כוח, משאבים, ידע ומאמץ בכל נושא הקשור ספציפית לאדם המבוגר.

צבי בן-דור

מדינת ישראל
משרד הפנים
מינהל מחוז הדרום

באר-שבע, רסקו, שדרות
הנשיאים, ת.ד. 68, ליד
בתי המשפט, טל' 231704

יד' בטבת התשנ"ג
7 בינואר 1993

לכבוד
הועדה המקומית לתכנון ובניה
תמר רמת נגב ערבה

הנדס.

הנדס: תיק שימוש חורג מספר 39/06/10 א' (מספר בוועדה המקומית
920132) שימוש חורג בקרקע להקמת אתר תיירותי -
דיון בהתנגדות
אוסף עזרא אוריון

הנני להודיעך כי הועדה המקומית לתכנון ובניה, משנה נפתית
בישיבתה מס' 211 בתאריך 28/12/92 דנה בתיק זה והחליטה:

1. לדחות את ההתנגדות מהנימוקים הבאים:
 - א. הקמת אתר תיירותי בקרבת מסלולים מסויילים לדעת הועדה אינה מהווה פגיעה בצביונו של החלל ומכשול למטיילים.
 - ב. עצם הימצאות אתר תיירות במקום זה, לדעת הועדה אינו מהווה מפגע חזותי. אולם, על מנת שלא יבוקר הצורה יוצאת דופן, תקבע הועדה מגבלות לגבי גובה המבנים ביחס לסביבה הקרובה. לגבי מפגעי סביבה הנובעים מחשיתות כגון ביוב, פסולת וכו', מוטל על הועדות והמוסדות המוסמכים (כגון ועדה מקומית ומשרד הבריאות) להוציא היתרים ורשיונות המתנים סידורים נאותים להבטחת שמירת הסביבה בפני נזקים. להוות מטרה ממשיה לסביבה ולמטיילים.
 - ג. לועדה לא נראה שהרעשים שיגרמו על ידי הפעלת האתר עוליות לגבי פגיעה בערכי נוף טבע.
 - ד. הועדה שיקלה שתי גישות עקרוניות לגבי מיקום אתרי תיירות גישה אחת האומרת שיש למקם את אתרי התיירות מחוץ לשטחי הנוף וכיוב' וגישה אחרת האומרת שטוב יותר למקם אותם בסמוך ובשילוב הטבע והנוף.
 - ה. לגבי מקרה זה, קבעה הועדה שאפשר לקבל את הגישה השנייה והאתר יכול להשתלב בצורה נאותה בסמוך לנחל חווארים. לגבי התוצאות המזיקות של שימוש רב בכלי רכב וכל הכרוך בכך, אין הבדל משמעותי באם האתר יהיה מרוחק במספר מאות מטרים או אפילו מעבר לכביש הארצי אם הכניסה והגישה לנחל חווארים היא מאותו אזור או מאזור סמוך למיקום האתר.

2. לאחר את הבקשה לשימוש חורג בקרקע חקלאית לצורך הקמת אתר תיירותי לתקופה של 3 שנים בתנאים הבאים:
- א. יש לקבל אישור הועדה לשמירה על קרקע חקלאית.
 - ב. בכוחות התשרים ובתקנון ליד היוזם יש להוסיף "ומעצה אזורית רמת נגב".
 - ג. אין צורך בצביעת התכנית למעט תיחוס גבולות התכנית בקו כחול.
 - ד. תוגש לוועדה המקומית תכנית בינוי שתבטיח שהבתקנים שיוקמו יהיו בשיפולי הגבעה ולא בראשה וגובה הגג הבולט לא יעלה על 80.00 מ' (לפי הגבהים המופיעים בתכנית המדידה שהוגשה).

הועדה ממליצה לוועדה המקומית להגיש תכנית מתאר כוללת לאזורי תיירות על מנת למנוע בקשות נוספות מיזמים פרטיים ולאפשר את השילוב של האתר הנ"ל שלא במסגרת השימוש החורג.

לתשומת הלב - באם תהינה סתירות, נוסח הפרוטוקול הוא הקובע.

אוסף עזרא אוריון

ארכיון אמנות במרחב הציבורי

ב ב ר כ ה



יפה אפרת
דכזת מזכירות הועדה המחוזית

Ezra Orion Collection

Public Art Archive

העתקים:
 אדר' נילי וייסמן - מינהל מקרקעי ישראל ב"ש
 מר יעקב גבע - גבעת יאשיהו ד.נ. עמק השילה
 גב' בלה גבעון - החב' להגנת הטבע ב"ש
 מר אליהו יוסף - מנכ"ל מדרשת שדה בוקר
 גב' אילת דקל - אדר' הועדה המקומית תמר רמת נגב ✓

קרית שדה בוקר בנגב

טלפונים : 057-565711

אל : יוסי
התאריך : 31/12
מאת : דניאל
תיק מס' :

הנדון : אסיאור

לא יכלתי להפגש עם יוסי

עזר עזרא אוריין

אוריין עזרא אוריין

הפגשתי את יוסי ב-28/12
במסגרת פגישת עבודה
במסגרת פגישת עבודה
במסגרת פגישת עבודה

מרכז המידע
מרכז המידע

Ezra Orion Collection
Public Art Archive

אני מודת לך מאוד על
המידע שהעברת לי

במיוחד על המידע
המיוחד שהעברת לי

במיוחד על המידע
המיוחד שהעברת לי

במיוחד על המידע
המיוחד שהעברת לי

במיוחד על המידע
המיוחד שהעברת לי

במיוחד על המידע
המיוחד שהעברת לי

מדינת ישראל
משרד הפנים
מינהל מחוז הדרום

באר-שבע, רסקו, שדרות
הנשיאים, ת.ד. 68, ליד
בתי המשפט, טל' 231704

יד' בסבת התשנ"ג
7 בינואר 1993

לכבוד
הועדה המקומית לתכנון ובניה
חמר רמת נגב ערבה

נ.נ.

הנדון: תיק שימוש חורג מספר 39/06/10 א' (מספר בועדה המקומית
920132) שימוש חורג בקרקע להקמת אתר תיירותי -
דיון בהתנגדות

הנני להודיעך כי הועדה המחוזית לתכנון ובניה, משנה נפתית
בישיבתה מס' 211 בתאריך 28/12/92 דנה בתוק זה והחליטה:

1. לדחות את ההתנגדות מהנימוקים הבאים:
א. הקמת אתר תיירותי בקירבה למסלולים מסויילים לדעת
הועדה אינה מהווה פגיעה בצביונו של הנחל ומכשול
למטיילים.
 - ב. עצם הימצאות אתר תיירותי במקום זה, לדעת הועדה אינו מהווה
מפגע חזותי. אולם, עלותם של המלגות בצורה יוצאת דופן,
תקבע הועדה מגבלות לגבי גובה המבנים ביחס לסביבה הקרובה.
לגבי מפגעי סביבה הנובעים מתשתיות כגון ביוב, פסולת
וכו', מוטל על הועדות והמוסדות המוסמכים (כגון ועדה
מקומית ומשרד הבריאות) להוציא היתרים ורשיונות המתנים
סידורים נאותים להבטחת שמירת הסביבה בפני נזקים.
 - ג. לועדה לא נראה שהרעשים שיגרמו על יד הפעלת האתר עלולים
להוות מטרד ממשי לסביבה ולמטיילים.
 - ד. לגבי פגיעה בערכי נוף טבע.
- הועדה שקלה שתי גישות עקרוניות לגבי מקום אתרי תיירות
גיישה אחת האומרת שיש למקם את אתרי התיירות מחוץ לשטחי
הנוף וכיוב' וגיישה אחרת האומרת שטוב יותר למקם אותם
בסמוך ובשילוב הטבע והנוף.
- לגבי מקרה זה, קבעה הועדה שאפשר לקבל את הגיישה השניה
והאתר יכול להשתלב בצורה נאותה בסמוך לנחל חווארים.
- ה. לגבי התוצאות המזיקות של שימוש רב בכלי רכב וכל הכרוך
בכך, אין הבדל משמעותי באם האתר יהיה מרוחק במספר מאות
מטרים או אפילו מעבר לכביש הארצי אם הכניסה והגיישה לנחל
חווארים היא מאותו אזור או מאזור סמוך למיקום האתר.

2. לאשר את הבקשה לשימוש חורג בקרקע חקלאית לצורך הקמת אתר תיירותי לתקופה של 3 שנים בתנאים הבאים:
- יש לקבל אישור הועדה לשמירה על קרקע חקלאית.
 - בכותרת התשריט ובתקנון ליד היוזם יש להוסיף "ומועצה אזורית רמת נגב".
 - אין צורך בצביעת התכנית למעט תיחום גבולות התכנית בקו כחול.
 - תוגש לוועדה המקומית תכנית בינוי שתבטיח שהמתקנים שיוקמו יהיו בשיפולי הגבעה ולא בראשה וגובה הגג הבולט לא יעלה על 80.00 מ' (לפי הגבהים המופיעים בתכנית המדידה שהוגשה).

הועדה ממליצה לוועדה המקומית להגיש תכנית מתאר כוללת לאתרי תיירות על מנת למנוע בקשות נוספות מיזמים פרטיים ולאפשר את השילוב של האתר הנ"ל שלא במסגרת השימוש החורג.

לתשומת הלב - באם תהינה סתירות, נוסח הפרוטוקול הוא הקובע.

אוסף עזרא אוריון

ארכיון אמנות במרחב הציבורי

ב ב ר כ ה

יפה אפרת

רכזת מזכירות הועדה המחוזית



Ezra Orion Collection

Public Art Archive

העתקים:

- אדר' נילי וייסמן - מינהל מקרקעי ישראל ב"ש
מר יעקב גבע - גבעת יאשיהו ד.נ. עמק השילה
גב' בלה גבעון - החב' להגנת הטבע ב"ש
מר אליהו יוסף - מנכ"ל מדרשת שדה בוקר
גב' אילת דקל - אדר' הועדה המקומית תמר רמת נגב

20.12.92

א.ז.ג.ר

ליהויכין גור

מהנדס המחוז

משרד הפנים

שלום -

מיקום אתר אביתור

- יוסי אליהוא העביר אלי את הזמנתכם לישיבה בנושא זה, ביום ב', 28.12.92, שעה 09.30.
- מאחר ואין באפשרותי להגיע, אני כותב את עמדתי:
- אנחנו מתייחסים בחיוב להקמת אתר תיירות נוסף בהר-הנגב.
 - אנחנו שוללים את המיקום שהוצע - ליד מפל נחל חווארם.
 - אנחנו מציעים למקם אותו בין שני הכבישים - נצ"מ: 4256,0283 (מפת שדה-בוקר 1:50.000).
 - יש לכלול בתקנות הבניה שלו שלא תהיה שום חדירה מזרחה לתאי הכביש הישן.
 - חוזרים ומציעים שעד כביש זה עצמו תורחב שמורת הטבע של מצוקי הצינים.

מכון לטיפוח ידברית
מחלקת מורשת ופיתוח תרבות
מחלקת מורשת ופיתוח תרבות
מחלקת מורשת ופיתוח תרבות

ב.ר.כ.ה.

Ezra Orion Collection
Public Art Archive

עזרא אוריון

העתיקים: יוסי אליהוא, מנכ"ל המדרשה

שי טחנאי, מנהל בי"ס שדה

בלהה גבעון, החברה להגנת הטבע

שמוליק ריפמן, ראש המועצה האזורית רמת נגב

יעקב שמול, רשות שמורות הטבע.

גולד - אור

lesch אוריון

מדינת ישראל
הועדה המחוזית לתכנון ובניה
מחוז הדרום

משרד הפנים
מנהל מחוז הדרום
תאריך: יט' כסלו התשנ"ג
14 Dec 1992

לכבוד
מר אליהוא יוסף
מנכ"ל מדרשת שדה בוקר
שדה בוקר

הנדון: תיק שימוש חורג מספר- 39/06/10 א' (מספר בוועדה המקומית- 920132)
שימוש חורג בקרקע להקמת אתר תיירותי - דיון בהתנגדות

בהתאם לסעיף 153 (א) לחוק התכנון והבניה תשכ"ה-1965, הנך מוזמן בזאת
לדיון בפני הועדה המחוזית לתכנון ובניה/רשות הרשויה המחוזית,
שתתקיים ביום ב' 28/12/92 בשעה- 09.30
במשרדי הועדה המחוזית לתכנון ובניה שד' הנשיאים ת.ד. 68 באר שבע.

אוסף עזרא אוריון
לתשומת לבך - יתכן אחר בשל דיון בתקנים קודמים
ארכיון אמנות במחוז הדרום

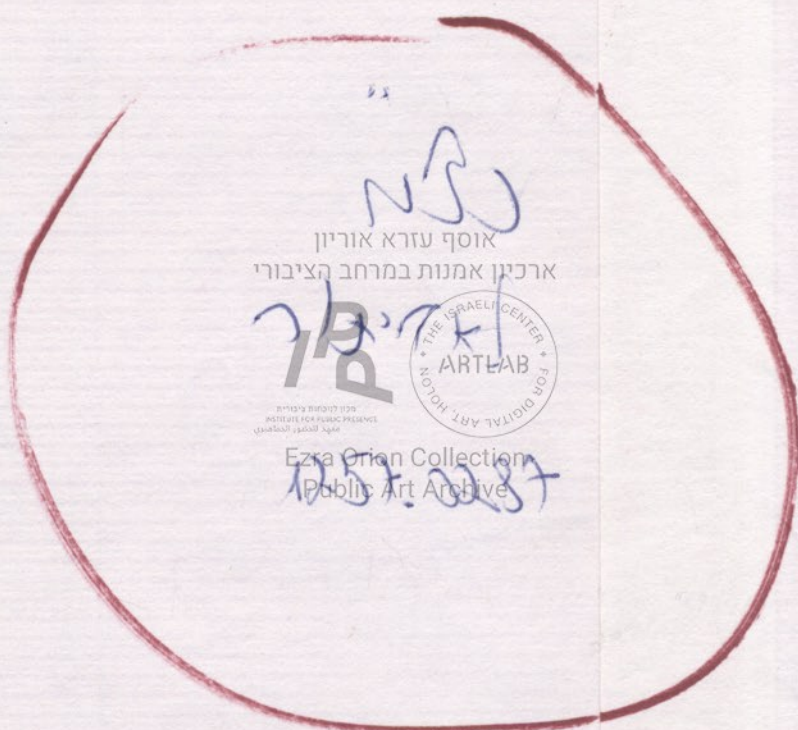


בכבוד רב
יפה אפרתי
Ezra Orion Collection
Public Art Archive

מזכיר ועדת משנה נפתית

שד' הנשיאים ת.ד. 68 באר שבע 84100 057-31704
קבלת קהל: ימים: א' ג' ה' בשעות: 13.00- 08.30

ד"ר טמון
טמון-א
8/1



לשמוליק ריפמן
ראש המועצה האזורית
רמת-נגב

נקודות

- בהמשך למפגש היום -

- חוזר ומציע למקם את **אביתור** לרגלי רכס חלוקים, נ"ג 504, נ"צ: 1256.0287 (שדה-בוקר 1:50.000).
- מיקום מוסד אייבי נתן לרגלי עבדת הוא **מסען צדור** אמונה לציר התיירות העיקרי של הנגב. חוזר ומציע למקמו במסעף שבטה. ארכיון אמנות במרחב הציבורי
- מציע שצמתים שבתחום המועצה יפותחו **פיתוח פיסולי** והיו מודלים לתכנית-אב לפיסול בנגב.
- מציע ליזום בתיאום הדוק עם פרופ' אברהם נגב חפירות נרחבות **בתל חלוצה** כתעסוקת-גישור לעולים מרוסיה, כפי שנחפר בשעתו **מצד ירוחם** בשנות ה-60, ולפתחו כאתר תיירות בואך פארק נחל בשור.

ישר כוח,

עזרא אוריון

העתקים: יוסי אליהוא

זורקין

שמול ועזרי

יגאל ישראל ודב נחליאלי

יהודה חניבד.

לכבוד
אוריין

מדינת ישראל
הועדה המחוזית לתכנון ובניה
מחוז הדרום

אוריין

משרד הפנים
מנהל מחוז הדרום
תאריך: ה'בסלו' התשנ"ג
30 Nov 1992

לכבוד ✓
מר אליהוא יוסף
מנכ"ל מדרשת שדה בוקר
שדה בוקר

הנדון: תיק שימוש חורג מספר- 349/06/10 (מספר בועדה המקומית- 920132)
שימוש חורג בקרקע להקמת אתר תיירותי - דיון בהתנגדות

הנני להודיעך כי הועדה המחוזית לתכנון ובניה, משנה נפתית
בישיבתה מס' 209 בתאריך- 16/11/92 דנה בתיק זה והחליטה:

1. יש להגיש תכנית על רקע מסמך מדידות חתומה ע"י מודד מוסמך.
2. יש לתכנן דרך גישה לאתר ולתחנת הכוח בלדכים קיימות באזור.
3. יש להראות רשת קווארדינטות ומספריה.
4. יש להראות מיקום התכנית הקודמת.
5. יש להגיש תרשים סגור על רקע תכנית מיתאר תמר - רמת נגב.

מכון תוכניות עירוניות
Ezra Orion Collection
משרד הפנים
מנהל מחוז הדרום
תאריך: 16/11/92

Ezra Orion Collection
Public Art Archive

לתשומת הלב - באם תהינה סתירות, נוסח הפרוטוקול הוא הקובע.

בכבוד רב
יפה אפרתי

מזכיר ועדת משנה נפתית

שד' הנשיאים ת.ד. 68 באר שבע 84100 057-31704
קבלת קהל: ימים: א' ג' ה' בשעות: 13.00-08.30



המועצה

האזורית

רמת נגב

ב' 05-יולי-1993

**פרוטוקול מישיבת מליאת המועצה מס' 34
שהתקיימה במשרדי המועצה ביום א' 4/7/93**

השתתפו : שמואל ריפמן, אליעזר בן סעיד, מוטי אברג'יל, אייל גונו, איזי שרופ, אלון צדוק, מנשה לוי, מיכאל אונגר, צחי רס, ז'ק ביסמוט, דני מוסטקי, ארז ירדני, יפתח גיל.
נוכחים : דני גרון, שאול לוי, אברהם דגן, שמואל שילה, חני פריאל, דוד חורש.

2.

כפר התקווה הטובה - הצעת מיקום חדשה

לדיון הצטרף דוד חורש, נציג הרשות למלחמה בסמים.
שמואל ריפמן הסביר מה היו ההתרחשויות מאז הישיבה האחרונה בה הוחלט לא לאשר את המיקום שהוצע להקמת הכפר סמוך לתחנת הנסיונות.
אנשי עמותת כפר התקווה הטובה יחד עם הרשות למלחמה בסמים דחו את האלטרנטיבות שהוצעו במישיבת המלחמה.
ביום ו' האחרון 2/7/93 סייר שמואל ריפמן יחד עם חברים נוספים בכפר הגמילה מסמים מלכישוע שבגלבוה לצורך התרשמות איך משתלב כפר מסוג זה ביישובים דגילים במועצה אזורית.
שמואל ריפמן הוסיף לדעתו חייבת המועצה להיות מעורבת מעורבות ממשית בהקמת כפר מסוג זה ובהפעלתו השוטפת לאחר מכן עי' תושבי האזור שיועסקו בכפר בתפקידים שונים.
כמו כן מסר שמואל ריפמן שתחנת הנסיונות הסירה את התנגדותה להקמת הכפר בסמוך אליה.
דוד חורש הסביר שהוא משתף פעולה עם המועצה למרות שהמיקום בעבדת עבר את כל האישורים בועדות השונות, מכיוון שחשוב לדעתו להקים כפר מסוג זה בהסכמה ושיתוף פעולה עם אנשי האזור.

2/..

בארץ והדגיש שבשום מקום בו מתנהל כפר מסוג זה אין תלונות מצד היישובים השכנים.
ז'ק ביסמוט ואליעזר בן סעיד שהיו בסיור במלכישוע מסרו התרשמות חיובית מהכפר ושאלו אם המתכננת המתוכננת להקמה באזורנו תהיה דומה.
נשאלה שאלה לגבי מקורות התקציב להקמת הכפר ולניהול השוטף. דוד חורש מסר כי מימון הכפר המתוכנן יהיה מכספי המדינה.
הכפר המתוכנן יאכלס כ-100 מטופלים בשלב הסופי (בשנים הראשונות - 30 בלבד).
דוד חורש הדגיש כי המודל של הכפר במלכישוע יוקם גם ברמת הנגב תוך מתן אחריות ושותפות מרכזית למועצה אזורית רמת נגב המעוגנת בהסכם משפטי.
איזי שרופ חזר והעלה את החשש כי כפר התקווה הטובה במקומו המוצע עלול לפגוע בתכניות ההקמה והאיכלוס של ישוב קהילתי באותו אזור.
שמואל ריפמן מבקש לקיים הצבעה של חברי המליאה לגבי מיקום כפר הגמילה.
אפשרות א' - השארת המצב הקיים (אזור עבדת).
אפשרות ב' - הקמת הכפר באזור צומת טללים.
בעד אפשרות א' הצביעו - 3
בעד אפשרות ב' הצביעו - 10
סוכס : להמליץ על הקמת כפר התקווה הטובה באזור השטח של צומת טללים.

קובץ שדה בוקר • מדרשת בן גוריון • מושב שיתוף • קיבוץ ס

יארק לירן אברמוב עורכי-דין ונוטריונים

JARACH LI-RAN ABRAMOV Advocates & Notaries

32 Ramban St. Jerusalem 92268
17 Yavneh St. Tel-Aviv 65791Fax 02-619537 טל. 02-633739, 639128, 639152, 70
Fax 03-5251338 טל. 03-5251018, 5251029, 5251028RENATO JARACH
HAIM LI-RAN
RAMI ABRAMOVDAN EVRON
DANIEL SIEGEL

Date 18 בינואר 1993 תאריך

0-7/ח מספרו

Ref. ירושלים

Please ans. to נא להשיב ל

רח' רמב"ן 32 ירושלים 92268
רח' יבנה 17 תל-אביב 65791רנאטו יארק
חיים לירן
רמי אברמובדן ערון
דניאל סיגל

ר ש ו

לכבוד

מר שלום דנינו

יו"ר הועדה המחוזית לתכנון ובניה - מחוז דרום

משרד הפנים

ת.ד. 68

באר שבע 84100

הנדון: תכנית לשימוש חורג בחניון נחל חווארים

אוסף עזרא אורן

ארכיון אמנות במרחב הציבורי

1. מרשתי, החברה לחקר הטבע, מלאה את ידי לפנות אליך במטרה להניא את ועדת התכנון לחנייה הממוקמת של מחנה הדרום מלאשר את התכנית לשימוש חורג, בענין מוסד החדש בנחל חווארים.

2. (א) ביום 30.10.91 הופקדה, ע"י יוס פרטי, "אבי טורס", בועדה המקומית לתכנון ובניה, רמת הנגב, ערבה תיכונה" תכנית לשימוש חורג בתוך מסי 39/06/10, לשם הקמת מרכז לסיורי מדבר בחניון נחל חווארים. ביום 12.11.91 מצאה לנכון הועדה המקומית להתיר שימוש חורג חרף התנגדות מרשתי. הועדה המחוזית לעומת זאת, מצאה כי אין באפשרותה "לאשר את הבקשה במקום המוצע מאחר והמקום בולט באופן מיוחד בשטח והינו רגיש מבחינה נופית".

(ב) לאחר זמן, הופקדה בועדה המקומית תכנית חדשה למרכז סיורי מדבר בראש נחל חווארים. לכשתברר למרשתי כי המדובר הוא בחסות מיקום המרכז אך בכ-50 מטר לצפון מזרח ביחס לתכנית הקודמת, היא הגישה התנגדות למתן ההיתר אך התנגדותה נדחתה בועדה המקומית ביום 2.6.92. הועדה המחוזית ראתה לאשר הפעם את הבקשה להתיר לשימוש חורג לתקופה של שלוש שנים בתנאים, כאמור בחחלטתה מיום 7.1.93.

אד.גור

לשמול

רשות שמורות הטבע

נגב

שלום -

שרידי גבעתי

חיוני לחייב את חטי' גבעתי/פיקוד דרום לסלק את שיירי כתובות המתכת 'אתי לגבעתי'
על גבעות 369, 389 שליד צומת טללים - ולמסד את זה כחלק מעזיבת משטחי אימונים כאן.
ארכיון אמנות במרחב הציבורי

ישר כוח,



- מה עם אביתור?

- מה עם דיון בתכנית-האב לפיסול בנגב?

Ezra Orion Collection
Public Art Archive

עזרא אוריון

יֵאֲרָאֵק לִי־רָאן אֲבֵרָמוֹב עוֹרֵכ־דִּין וְנוֹטָרְיוֹנִים

JARACH LI'RAN ABRAMOV Advocates & Notaries

- 2 -

3. על פי תכנית המיתאר החלה באיזור בו מתכוונים לחקים את חמרכו לסירוי המדבר, מסווגת הקרקע חנדונה כקרקע אשר יעודה חקלאי. בנסיבות הענין, היתרו שניתן לשימוש החורג מתכנית המיתאר חינו משולל כל תוקף חוקי ועל כן בטל מדעיקרא.

אבהיר דברי:

סעיף 151 לחוק קובע כחאי לישנא:

"(א) לא יינתנו חקלה או חיתר לשימוש חורג אם יש בכך סטיה ניכרת מן התכנית החלה על הקרקע או הבנין.

(ב) תוספת אחווי בניה מעבר לקבוע בתכנית שהופקדה לאחר כ"ט בתמוז התשמ"ט (1 באוגוסט 1989) היא סטיה ניכרת, שר חפנום בחתימות עם המועצה הארצית, רשאי לקבוע, בתקנות, מה עוד יחשב כסטיה ניכרת לענין סעיף זה."

5. (א) בתקנה 11 לתקנות החקלאות והבניה (סטיה ניכרת מתכנית), התשמ"ז-1967 קובע כי סטיה ניכרת מתכנית לענין סעיף 151 לחוק היא אחת מאלה:

Ezra Orion Collection

Public Art Archive

"(1) בניה שיש בה שינוי מהיעוד שנקבע בתכנית והיא משנה את האופי של הסביבה."

(ב) תקנה 2 לתקנות האמורות מתייחסת אמנם לקרקע שיעודה חקלאי וקובעת שלשה מקרים אשר לא יכנסו לגדר "סטיה ניכרת", ברם אף אחד ממקרים אלה אינו חל בענינו.

6. משקלולן של אותן תוראות חוק עולה באופן פסקני כי חקמת מרכז לסירוי מדבר על קרקע, שיעודה נקבע בתכנית המתאר כ"קרקע חקלאית", מהווה סטיה ניכרת מתכנית, הן בשל כך שלמעשה מוקם מרכז במקום בו לא היה קיים כל מבנה בעבר והן בשל כך שבעצם הבניה יש משום שינוי מהיעוד שנקבע בתכנית ומשום שינוי האופי של הסביבה הקרובה.

(2) 7

(2)

(5)

.8

יִאֲרָאק לִי־רָן אֲבֵרָמוֹב עוֹרְכֵי־דִין וְנוֹטָרִיוֹנִים
 JARACH LI'RAN ABRAMOV Advocates & Notaries

- 4 -

כּוֹתֵכֵנִית (תִּשְׁכִּי"ז-1967, וּבִלְבָד שֶׁשִּׁימוּשׁ שֶׁל אוֹתוֹ בָּנִין יִהְיֶה תוֹאֵם
 אֶת חֲתֻמֵּי הַחֶלֶק."

10. הַפְּעוּלוֹת הַדְּרוּשׁוֹת לִשְׂם אֵינֶן אוֹתוֹ חֵיתֵר שְׁנִיתוֹ, בְּחִיּוֹתוֹ מְשׁוּלָל כָּל תּוֹקֶף
 חֻקִּי, כָּל זֶה כְּדֵי לִמְנוֹעַ בִּיצוּעַ כָּל עֲבוֹדוֹת בִּשְׁטַח הַמְּנוֹתְקוֹת מִכָּל עוֹנֶן
 עַל־פִּי דִין. בָּאֵם לֹא יִיעֲשֶׂה כֵן, לֹא תוֹוֹתֵר בִּידֵי מְרֻשְׁתֵּי הַבְּרִירָה לַעֲצֵרָה חֶרֶב
 אֲלֵא לַפְּנוֹת לְבֵית הַדִּין הַגָּבוּהַ לַעֲדֹק בְּכֵדִי לִסְכֵּל אֶת הַפְּעוּלָה חֲבֵל־תִּי־חֻקִּית
 חֲדוֹנָה.

בְּכַמּוּד רָג,

אוֹסֵף עֲזָרָא אֲרֵי־רָן עוֹיֵד
 אֲרֵכִיוֹן אֲמֻנוֹת בְּמַרְחֵב הַצִּיּוּרִי

הַגָּבִי בִּי־רָן לְחֶבֶר לְחֶגֶת חֲטָבַע

עוֹיֵד יִתְחַסֵּל לִי־רָן הַמְּשַׁמֵּט לְמִשְׁרַד הַפְּנִים

יִתְחַסֵּל נֹר - מִתְכַּנֵּן הַמְּחֹזֵר ת.ד. 68, בֶּאֱרֶ-שֶׁבַע

שְׁמוּאֵל דָּוִד עוֹיֵד הַמּוֹעֵצָה הָאֲזוּרִית "רֵמֶת הַגָּבִי" ד.ג. חֲלוּצָה

1. הַעֲתָק

2.

3.

4.

יִיבִין

Ezra Orion Collection
 Public Art Archive

חכ-707



מנהל המכון
פרופ' עמוס ריצ'מונד

גי' בסיון תשנ"ג
2 ביוני 1993

לכבוד
שמוליק ריפמן -
ראש המועצה האזורית
רמת-נגב

230475

מס' סקס:

שלום,

שינוי מיקום בפה נגמלי הסמים
ארכיון אמנות במרחב הציבורי

נודע לי לאחרונה כי ביום א' הקרוב, ה-6.6.93, תדון מליאת המועצה בראשותך
על חלופה למיקום הכפף - שלא מול עבדת אלא ליד חוות הנסיונות של יואל דה-מלאך.

מכון לטיפוח פיתוחים
מכון לטיפוח פיתוחים
מכון לטיפוח פיתוחים

Ezra Orion Collection
Public Art Archive

ישר/בח!
עמוס ריצ'מונד



2 ביוני, 1993

לכב'

מר שמוליק ריפמן

ראש המועצה האזורית

רמת-נגב

שלום רב,

הנדוו: שינוי מקום כפר נגמלי הסמים

נודע לי כי עומד להדון האפשרות לשנות מיקום הנ"ל, ולהעבירו מאזור עבדת לאזור אחר. שמחתי מאד לשמוע על כך, שכן השטח שהוקצה לכפר ליד עבדת הוא שטח בעל ערכיות גבוהה לצרכי מחקר אקולוגי וסביבתי. אמנם השטח שהוקצה לכפר שם אינו גדול בהשוואה לשטחים נוספים שישנם בסביבה והם בעלי ערכיות דומה, אך לצורכי המחקרים שלנו דרושים שטחים שגם סביבתם אינה מופרעת, והכפר המתוכנן היה מיועד להיות "תקוע" באמצע, וגרם בכך לשבירת הרצף האקולוגי בין שטחי מחקר שונים. אני מקווה שההצעה החדשה תזכה לתמיכה במועצתך.

אוסף עזרא אוריון

בכבוד רב, ארכיון אמנות במרחב הציבורי

לפרופ' אוריאל ספריאל

ראש מרכז מיטראני

לאקולוגיה מדברית

מכון לתיעוד יצירות
אמנותיות EZZRA ORION COLLECTION
מרכז לאמנות הציבורית



Ezra Orion Collection
Public Art Archive

אליון

הערה: 5056



5/7/1993

עמ' מוט. א. ;

אדמונד זיטמן המועצה האזורית

המונט להקציר את כפר הקלה

לאזור אולם - אולם אוסף עזרא ארז

ארכיון אמנות במרחב הציבורי

IP



מכון לתיעוד דיגיטלי
INSTITUTE FOR PUBLIC PRESENCE
אוסף עזרא ארז

Ezra Aron Collection
Public Art Archive

אזור אולם - אולם